

नगर वस्तुस्थिति विवरण (Profile)



गल्कोट नगरपालिका
नगर कार्यपालिकाको कार्यालय
वाग्लुङ्ग, गण्डकी प्रदेश
२०७६

नगर वस्तुस्थिति विवरण २०७६

प्रतिलिपि अधिकार © २०२०

प्रकाशक :

गल्कोट नगरपालिका

नगर कार्यपालिकाको कार्यालय

वारलुङ्ग, गण्डकी प्रदेश

फोन : ०६८-४१२१११

ईमेल : galkotmunicipality@gmail.com, ito.galkotmun@gmail.com

वेबसाईट : www.galkotmun.gov.np

आवरण तस्वर : घुम्ते धुरी (सौजन्य : samundrapari.com)

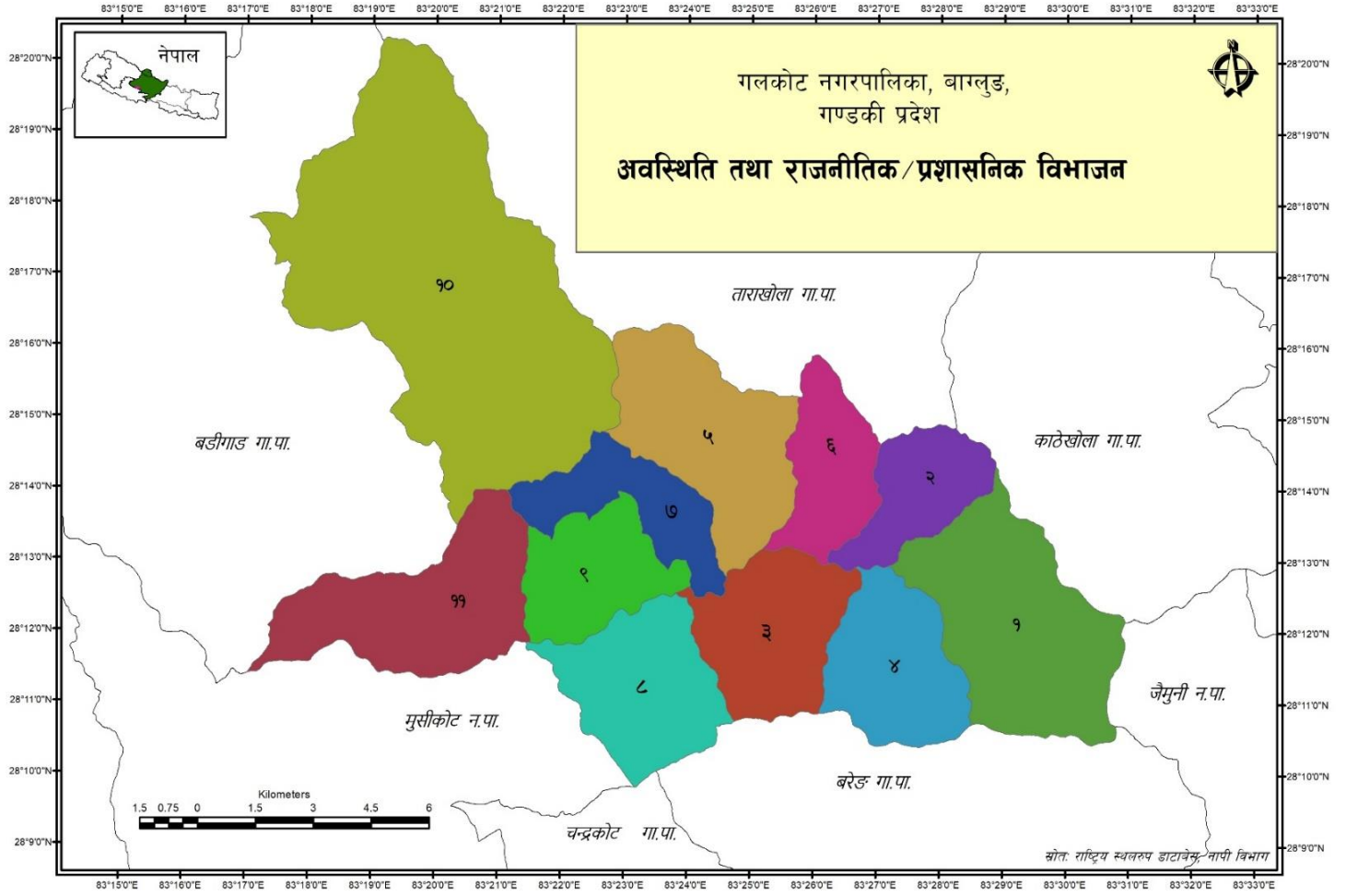
प्राविधिक सहयोग :



Robust IT Concepts Pvt. Ltd, Lalitpur

Contact: 01-5541709, e-mail : info@robustitconcepts.com

वडाछुट्टीने नक्शा



भू-उपयोग नक्शा

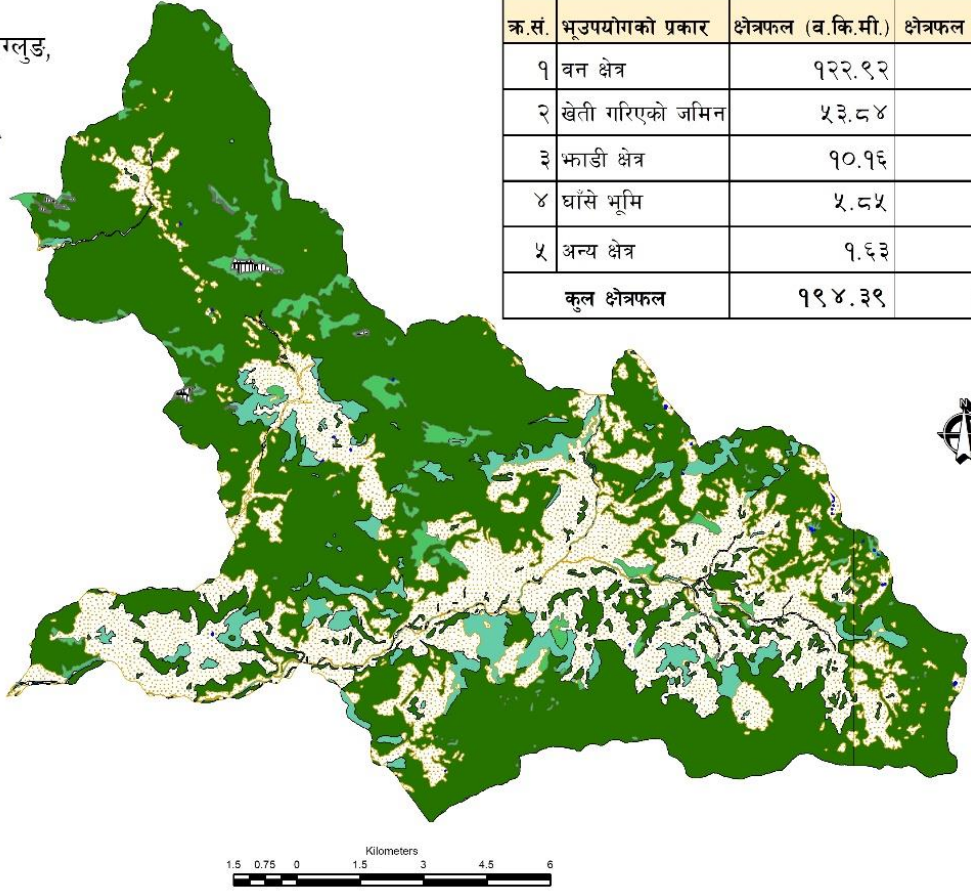
गलकोट नगरपालिका, बाग्लुङ,
गण्डकी प्रदेश

भूउपयोग अवस्था

क्र.सं.	भूउपयोगको प्रकार	क्षेत्रफल (व.कि.मी.)	क्षेत्रफल (प्रतिशत)
१	वन क्षेत्र	१२२.९२	६३.२
२	खेती गरिएको जमिन	५३.८४	२७.७
३	भाडी क्षेत्र	१०.१६	५.२
४	घाँसे भूमि	५.८५	३.०
५	अन्य क्षेत्र	१.६३	०.८
कुल क्षेत्रफल		१९४.३९	१००.०

सङ्केत चिन्ह

	खेती गरिएको जमिन
	वन क्षेत्र
	झाडी क्षेत्र
	घाँसे भूमि
	पोखरी
	चट्टानी भीर
	जल क्षेत्र
	बालुवाले ढाकेको क्षेत्र



स्रोत: भू-स्रोत नक्सांकन परियोजना, नापी विभाग



गल्कोट नगरपालिका नगर कार्यपालिकाको कार्यालय गल्कोट, बाग्लुङ गण्डकी प्रदेश नेपाल



प्रकाशकीय

संघीय लोकतान्त्रिक गणतन्त्र नेपालको संविधान २०७२ ले स्वाधीन, समुन्नत तथा समाजवाद उन्मुख अर्थव्यवस्था मार्फत समृद्ध नेपालको निर्माण गर्ने परिकल्पना गरेको छ। स्थानीय, प्रदेश र संघीय सरकारको बीचमा समन्वय, सहकार्य र सह-अस्तित्वको सिद्धान्तका आधारमा शासन व्यवस्थाको संचालनबाट मात्रै जनताको जनआकांक्षा पुरा गर्ने प्रतिवद्धतासमेत वर्तमान संविधानले गरेको छ। संघीय संरचना अर्न्तगत निर्वाचित स्थानीय सरकार लोकतान्त्रिक गणतन्त्रात्मक शासन व्यवस्थाको आधारभूत मेरुदण्डका रूपमा रहेको छ। स्थानीय सरकारको रूपमा गल्कोट नगरपालिकाले नेपालको संविधान, स्थानीय सरकार संचालन ऐन तथा तत्सम्बन्धी तयार भएका नीतिगत व्यवस्था बमोजिम सेवा प्रवाह गरी जनताको जनआकांक्षा सम्बोधन गर्ने ऐतिहासिक जिम्मेवारी वहन गरिरहेको छ।

गण्डकी प्रदेशअन्तर्गत बागलुङ जिल्लाको मध्येभागमा अवस्थित गल्कोट नगरपालिका ऐतिहासिक, धार्मिक सांस्कृतिक र प्राकृतिक रूपमा विकसका प्रचुर सम्भावना बोकेको नगरपालिका हो। नवगठित नगरपालिका भएकोले निर्वाचित भएसँगै शुन्यबाट कार्य शुरु गर्ने जुन अवसर प्राप्त भयो यसले विकास निर्माण र सेवा प्रवाहमा थुप्रै चुनौतीको साथमा पाठ सिक्ने अवसर समेत प्रदान गर्यो। वस्तुगत तथा तथ्यपरक योजना निर्माण, सेवा प्रवाह र विकास कार्यलाई प्रभावकारी गराउन नगरपालिकाको समग्र पक्षको क्षेत्रगत तथा खण्डकृत तथ्याङ्क खुल्ने गरी वस्तुस्थिति विवरण वा पार्श्वचित्र तयार गर्नु अत्यन्त महत्वपूर्ण कार्य हो। नगरपालिकाको यथार्थ विवरण भएको वस्तुगत विवरणको आवश्यकता महसुस गरी स्थानीय सरकार संचालन ऐन २०७४ बमोजिम नगरपालिकाको समग्र स्थिति झल्कने पार्श्वचित्र तयार गर्नुपर्ने व्यवस्थालाई मध्यनजर गर्दै गाउँ/नगर वस्तुस्थिति विवरण तयारी कार्यविधि २०७५ बमोजिम यस गल्कोट नगरपालिकाको नेतृत्व तथा रोबस्ट आईटी कन्सेप्ट्स प्रा.लि.को प्राविधिक सहयोगमा नगरपालिकाले पार्श्वचित्र तयार गरेको छ।

वस्तुस्थिति विवरण तयार गर्ने क्रममा नागरिक समाज, वृद्धिजिवी, उद्योगी व्यवसायी, निजी क्षेत्रलगायतका सरोकारवालको अर्थपूर्ण सहभागिता रहेको थियो। वस्तुस्थिति विवरणले नगरपालिकाको सेवा प्रवाह, नीति तथा कार्यक्रम तयारी, योजना तर्जुमा, आन्तरिक आय वृद्धि तथा विकास प्रकृयालगायत समग्र क्षेत्रमा मार्गदर्शन गर्नेछ भन्ने पूर्ण विश्वास लिएको छु। यस दस्तावेजले दिगो विकासको राष्ट्रिय लक्ष्य र राष्ट्रिय तथा प्रादेशिक योजनाले परिलक्षित गरेका लक्ष्य हासिल गर्न आवश्यक सूचना उपलब्ध गराउने छ। यस क्षेत्रमा कृयाशिल विकास साभेदार संस्थाका लागि समेत उल्लेखित विवरण महत्वपूर्ण र सहयोगी सिद्ध हुनेछ। डिजिटल प्रणालीमा आवद्ध गरी तयार गरिएको यस दस्तावेज विश्वको जुनसुकै स्थानमा भएका नगरवासीहरूले आफुलाई आवश्यक भएको नगरभित्रको विवरण समेत यसै बाट सहज रूपमा प्राप्त गर्न सक्नेछन्। वस्तुस्थिति विवरणमा महसुस भएका कमीलाई क्रमशः सुधार गर्दै लगिने छ।

अन्त्यमा, वस्तुस्थिति विवरण तयारी कार्यमा सहयोग तथा परामर्श प्रदान गर्ने नगरपालिकाका निर्वाचित पदाधिकारीहरू, स्थानीय स्तरमा कृयाशिल राजनीतिक दल, कर्मचारी मित्रहरू, विषयगत शाखा तथा कार्यालय, अन्य सरोकारवाला संघ संस्थालगायत प्राविधिक सहयोग गर्ने रोबस्ट आईटी कन्सेप्ट्स प्रा.लि. र तथ्याक संकलनकर्ता सबैको योगदानको उच्च कदर गर्दै अत्यन्तै हार्दिकता पूर्वक धन्यवाद व्यक्त गर्न चाहन्छु।

धन्यवाद !

भरत शर्मा
नगर प्रमुख



गल्कोट नगरपालिका नगर कार्यपालिकाको कार्यालय गल्कोट, वाग्लुङ गण्डकी प्रदेश नेपाल




मन्थ

नागरिकहरूको लागि नियमित, विकासात्मक र आकस्मिक कार्यलाई व्यवस्थित गर्ने संरचना सरकार हो। सरकारको कार्यमा प्रभावकारीताको लागि वर्तमान संवैधानिक व्यवस्था बमोजिम मुलुक संघीय संरचनामा गएको र सरकारको आधार र जनताको घरदैलोको सरकारको रूपमा स्थानीय सरकार रहेको छ। यसरी नागरिकको नजिकमा रहेको सरकारको प्रभावकारीताले नै समग्र मुलुक र नागरिकहरूमा समृद्धि र सुशासनको अनुभूति दिन सकिन्छ। यसको लागि आफ्नो सेवा क्षेत्रको सम्पूर्ण यथार्थता भल्कने गरी वस्तुस्थिति विवरण तयार गर्नु पर्ने आवश्यकता हुन्छ। तथ्याङ्क नै सूचनाको आधार र विकास निर्माणको पूर्वाधार हो। यसै सन्दर्भमा गल्कोट नगरपालिकाले हरेक स्थानीय तहले प्रत्येक वर्ष आफ्नो नगरपालिकाको वस्तुस्थिति विवरण प्रकाशन गर्नुपर्ने अवधारणालाई अवलम्बन गरी स्थानीय सरकार ऐन २०७४ तथा गाउँ/नगर वस्तुस्थिति विवरण तयारी कार्यविधि २०७५ अनुसार नगरपालिकाको समग्र वस्तु स्थिति भल्कने गरी नगर वस्तुस्थिति तयार गर्ने उद्देश्यका साथ आर्थिक वर्ष ०७६/७७ मा कार्यक्रम स्वीकृत गरी वस्तुस्थिति विवरण तयार गरिएको छ।

यथार्थ र तथ्यपरक विवरणको आधारमा मात्र योजना तर्जुमा, कार्यान्वयन, अनुगमन, मूल्याङ्कन, समग्र नियन्त्रण र सुशासन जस्ता कार्यमा प्रभावकारीता ल्याउन सकिन्छ। गल्कोट नगरपालिकालाई परिचित गराउने उद्देश्यले यस कार्यलाई नगरपालिकाको तर्फबाट प्राथमिकता दिदै अद्यावधिक विवरण सहितको डिजिटल वस्तुस्थिति विवरण तयार गरी सम्पूर्ण सरोकारवाला र आम जनसमुदायको बीचमा ल्याइएको छ। स्थानीय तहको योजना छनौट, योजना प्राथमिकीकरण, स्थानीय स्रोत साधनको परिचालन र सम्भाव्यता अध्ययन कार्यमा सहजताका लागि यो वस्तुस्थिति विवरण तयार गरी प्रकाशन गर्न लागिएको हो। यो कार्य सरोकारवाला माझ सार्वजनिक गर्न पाउँदा हामी अत्यन्त हर्षित छौं।

अन्तमा यस गल्कोट नगरपालिकाबाट वस्तुस्थिति विवरण सहितको स्रोत नक्शा तयारीको सुरुदेखि अन्त्य सम्म आ-आफ्नो तह र तप्काबाट सूचना उपलब्ध गराउनु हुने र सहयोग गर्नुहुने यस नगरपालिकाका आदरणीय नगर प्रमुख ज्यु.वडा अध्यक्ष, कार्यपालिका सदस्य, बुद्धिजीवी, शिक्षाप्रेमी, नागरिक समाज, युवा, महिला, दलित, विषयगत शाखाका प्रमुख, संघ संस्थाका प्रमुख, विद्यालयका प्रधानाध्यापक लगायत हरेक वडा वस्तीको सूचना उपलब्ध गराई विवरण प्रकाशन कार्यमा सहयोग पुऱ्याउनु हुने आदरणीय व्यक्तित्व लगायत नगरपालिकामा कार्यरत कर्मचारी मित्रहरू प्रति हार्दिक आभार प्रकट गर्न चाहन्छु। आवश्यक विवरण उपलब्ध गराई पुस्तक प्रकाशन कार्यका लागि सर्पकमा आएका सम्पूर्ण कार्यलाई आत्मसाथ गरी वस्तुस्थिति विवरण प्रकाशन कार्यमा अहोरात्र खट्नु भएका तथ्याङ्क संकलक र सूचना प्रविधि अधिकृतलाई विशेष धन्यवाद दिन चाहन्छु। वस्तुस्थिति विवरण तयारीमा प्राविधिक सहयोग उपलब्ध गराउने रोबस्ट आईटी कन्सेप्टस प्रा.लि.लाई पनि हार्दिक धन्यवाद दिन चाहन्छु। यस पुस्तकको सम्पूर्ण विवरणले सम्बन्धित सरोकारवालाहरूलाई आवश्यक महत्वपूर्ण सूचना प्रदान गरी योजना तथा कार्यक्रम प्राथमिकीकरण र कार्यान्वयनमा थप सहयोग मिल्ने छ, भन्ने विश्वास लिएकी छु।

धन्यवाद !


रेणुका काउचा मगर
नगर उप-प्रमुख



गल्कोट नगरपालिका नगर कार्यपालिकाको कार्यालय गल्कोट, वाग्लुङ गण्डकी प्रदेश नेपाल



दुई शब्द

गल्कोट नगरपालिका यहाँका जनताको सबैभन्दा नजिकको घरदैलोको सरकारका रूपमा स्थानीय शासन संचालन र व्यवस्थापनका लागि नयाँ अनुभवका साथ अगाडी बढिरहेका छ। विद्यमान कानूनी तथा नीतिगत व्यवस्थाका अतिरिक्त सिमित साधन र स्रोतको सीमा भित्र रहेर शासन संचालन र व्यवस्थापन गर्न चुनौतिपूर्ण कार्यका रूपमा देखिएको छ। जनताले प्राप्त गर्ने सेवा सुविधालाई छिटो, छरितो र प्रभावकारी बनाई संघीय प्रणालीको सुदृढीकरण, दिगो शान्ति, सुशासन, विकास र समृद्धिको आकांक्षा पुरा गर्ने दिशामा महत्वपूर्ण जिम्मेवारी नगरपालिकामा रहेको छ। स्थानीय तहमा अन्तरनिहित अधिकार तथा अधिकारको बाँडफाँड र कार्यसम्पादन सम्बन्धी विषयलाई विद्यमान कानूनी तथा नीतिगत व्यवस्थाले रेखाङ्कन गरेको छ। संघीय मामिला तथा सामान्य प्रशासन मन्त्रालयले वस्तुस्थिति विवरण तयारी गर्न ढाँचा समेत उपलब्ध गराएको वर्तमान अवस्थामा समग्र नगरपालिकाको विकासको अवस्था र वस्तुगत स्थिति भल्किने खण्डीकृत तथ्यांक सहितको क्षेत्रगत विवरण खुल्ने वस्तुस्थिति विवरण तयार गरी अद्यावधिक गर्दै लैजानु आवश्यक छ।

यसै कुरालाई मध्यनजर गरी नगरपालिकाले चालु आर्थिक वर्ष ०७६/७७ को स्वीकृत कार्यक्रम अनुसार वस्तुस्थिति विवरण तयार गरी प्रकाशन गर्न लागेको छ। यस वस्तुस्थिति विवरणले नीति, कानून, मापदण्ड र योजना निर्माणका अतिरिक्त कार्यान्वयन र नियमनका लागि आवश्यक सूचना प्रदान गर्नेछ। यस विवरणले नगरपालिकाको विकासमा समन्वय र सहकार्य गर्ने निकाय तथा विकास साभेदार गैसस, नीजि क्षेत्रलाई समेत मार्गदर्शन प्रदान गर्ने अपेक्षा गरेको छ। समय, स्रोत र साधनको सिमितताका बावजूद स्थलगत रूपमा गई प्रश्नावली, सरोकारवालासँगको छलफल र द्वितीय तथ्यांकको उपयोग गरी तयार गरीएको यस नगरपालिकाको वस्तुस्थिति विवरण तयारीको पहिलो प्रयास सफल भएकोमा खुशी व्यक्त गर्न चाहन्छु। पहिलो प्रयास भएका कारणले वस्तुस्थिति विवरणमा हुन सक्ने कमि कमजोरीहरूलाई आगामी दिनहरूमा क्रमशः सुधार र अद्यावधिक गर्दै लगिने व्यहोरा समेत सबैमा अवगत गराउन चाहन्छु।

अन्तमा, वस्तुस्थिति विवरण तयारी कार्यमा नेतृत्वदायी भूमिका खेल्ने नगर प्रमुख तथा नगर उपप्रमुख लगायत सबै निर्वाचित पदाधिकारी, कर्मचारी र सबै सरोकारवाला तथा प्राविधिक सहयोग प्रदान गर्ने रोबस्ट आईटी कन्सेप्ट्स प्रा. लि. का विषय विज्ञ तथा प्राविधिक सहयोगकर्ता सबैलाई विशेष धन्यवाद दिन चाहन्छु। आगामी दिनमा सबैको साथ र सहयोगले नगरपालिकाको विकास प्रकृया, शासन संचालन र व्यवस्थापन सहज र उत्साहप्रद हुनेछ, भन्ने अपेक्षा राखेको छु।

धन्यवाद !

शिशिर पौडेल
प्रमुख प्रशासकीय अधिकृत

नगरपालिकाको संक्षिप्त भलक

विषय क्षेत्र	विवरण
भौगोलिक तथा प्राकृतिक	अक्षांश तथा देशान्तर - उत्तरी अक्षांश : २८° ९' ४६" देखि २८° २०' १९" पूर्वी देशान्तर : ८३° १७' २" देखि ८३° ३०' ४७"
	क्षेत्रफल - १९४.३९ वर्ग किलोमिटर
	उचाई - सामुन्द्रिक सतहको ७६१ मिटर देखि ३१६७.७८ मिटर
	जलवायु - उष्ण, समशितोष्ण तथा ठण्डा
	भूउपयोग (%) - वन: ६३.२ खेती गरिएको जमिन : २७.७ भाडी क्षेत्र : ५.२ घाँसे मैदान : ३.० अन्य क्षेत्र : १.६३
जनसाङ्ख्यिक	जनसंख्या - पुरुष : १९९९७ महिला : १९२८० जम्मा : ३९२७७
	घरपरिवार संख्या - ६८६३ औषत घरपरिवारको आकार - ५.७६ जना
	जनघनत्व - २०२.०२ जना प्रति वर्गकिलोमिटर
	लैङ्गिक अनुपात - १०४.३५
आर्थिक	प्रमुख पेशा - अध्ययन : १८.०८ वैदेशिक रोजगारी : १६.२९ कृषि तथा पशुपालन : १३.५४
	वार्षिक उत्पादन (क्विन्टल) - खाद्यान्न : २९३६५ फलफुल : २४०५ तेलहन : ५५९ मह : २.२४ दलहन : १३६६ नगदे वाली : ९९६ तरकारी : २८७०
	पशुजन्य उत्पादन - दूध/घिउ (दैनिक) : ८४२७ लिटर माछा/मासु (वार्षिक) : १७६० क्विन्टल
	आफ्नो उत्पादनले बाह्र महिना खानपुग्ने परिवार (%) - १.४१ कुलो/नहर संख्या - १५४
	उद्योग/पर्यटन - मिल : १०६ उद्योग : २२ पर्यटकीय क्षेत्र : ५२ व्यवसायीक फर्म : ८३७
	वित्तीय संस्था - वाणिज्य बैंक : ४ विकास बैंक : १ लघु वित्त : ११ सहकारी : ६१
	खानी संख्या - धातुजन्य खानी : ९ गैर धातुजन्य खानी : ७
सामाजिक	शैक्षिक संस्था संख्या - बाल विकास केन्द्र : ४३ विद्यालय : ८१ क्याम्पस : १
	साक्षरता दर (%) - महिला : ८५.८७ पुरुष : ९४.३८ कुल : ९०.१७
	स्वास्थ्य संस्था संख्या - अस्पताल : ३ प्रास्वाके : १ स्वास्थ्य चौकी : ७ सामुदायिक स्वास्थ्य इकाई : २
	प्रमुख रोगव्याधी - ग्यास्ट्रिक/अल्सर आयोडिनयुक्त नुन प्रयोग गर्ने (%) - ९९.६६
	खानोपानीको श्रोत (परिवार संख्या %) - निजी धारा : २७.४२ सार्वजनिक धारा : ७१.८८ अन्य : ०.६९
	चर्पीको उपयोग (परिवार संख्या %) - घरभित्र चर्पी भएको : ७.१३ साधारण चर्पी भएको : ९२.२३ चर्पी नभएको : ०.६६
	प्रमुख धार्मिक सम्पदा संख्या - ६६ जात्रा मेला संख्या - २६
भौतिक	सडक (किमी) - कालोपत्रे : २० ग्राभेल : ३.५ कच्ची : ४७७ पैदल मार्ग : ४७८
	खाना पकाउने उर्जाको उपयोग (परिवार संख्या %) - दाउरा : ८६.३८ एलपी ग्याँस : १३.६२
	बत्ती बाल्ने ऊर्जा उपयोग (परिवार संख्या %) - विजुली : ९९.६२ मट्टितेल : ०.३६ अन्य : ०.०१
	सुविधामा पहुँच (परिवार संख्या %) - मोबाइल : ९८.९८ इन्टरनेट : १७.८८ टेलिभिजन : ७०.७७
	जगअनुसार मुल घरको प्रकार (%) - माटो/दुङ्गा : ८७.६९ सिमेन्ट : १०.१९ लोड वेयरिङ्ग : १.८६
	छानोअनुसार मुल घरको प्रकार (%) - खरको छाना : ४.६२ जस्ताको छाना : १२.६५ आरसिसि ढलान : १०.०८ दुङ्गाको छाना : ७२.६५
वातावरण र विपद्	जलश्रोत - नदि तथा खोला : ५० झरना : ११ पोखरी : २०५
	वनले ढाकेको क्षेत्र (हे.) - वन क्षेत्र : १२२९२ भाडी क्षेत्र : १०१६
	सामुदायिक वन - संख्या : ८८ क्षेत्रफल (हे.) : ४४१२.६१
	महत्वपूर्ण जैविक सम्पदा - हुचिल, लाटोकोसेरो, कालिज, वन कुखुरा, मृग, भालु, चितुवा, असला माछा, दियाले सल्लो, साल, सिमल, गुराँस, पाँचऔँले, चिराइतो, सिलटिमुर्, अल्लो, सतुवा
	प्रमुख प्रकोप - बाढी, पहिरो, खडेरी, असिना, चट्याङ्ग, बाँदर अतिक्रमण
	विपद्बाट भएको क्षती (विगत ३ वर्षमा) - मृत्यु : ७ घाइते : १ सम्पति (रु.) : ८६४०९७००
संस्थागत तथा सुशासन	नगरपालिका कार्यालय - नगर कार्यपालिका कार्यालय : वडा नं. ६, मझुवा फाँट वडा संख्या : ११ जनसक्ति : ९३
	साविकका गाविस - दुधिलाभाटी, नरेठाँटी, हटिया, हरिचौर, काँडेबास, मल्म, पाण्डवखानी र रिघा
	क्रियाशील अ/गैसस वा कार्यक्रम - २

शब्द संक्षेप

अ/गैसस	:	अन्तराष्ट्रीय/गैर सरकारी संस्था
आ.व.	:	आर्थिक वर्ष
कि.मि.	:	किलोमिटर
क्र.सं.	:	क्रम संख्या
के.जी.	:	किलोग्राम
क्यु. फिट	:	क्युबिक फिट
ग. न. पा.	:	गल्कोट नगरपालिका
गाविस	:	गाउँ विकास समिति
गापा	:	गाउँपालिका
नपा	:	नगरपालिका
नं	:	नम्बर
प्रा.लि.	:	प्राइभेट लिमिटेड
मि	:	मिटर
मे. टन	:	मेट्रिक टन
युयसएड	:	अमेरिकी सहयोग नियोग
रु.	:	रुपैयाँ
लि	:	लिटर
वकिमि	:	वर्ग किलोमिटर
वडा नं.	:	वडा नम्बर
वि. वाइ. सी.	:	भिमपोखरा युवा क्लब
सा.व.	:	सामुदायिक वन
हे.	:	हेक्टर

विषय सूची

बडाछुट्टीने नक्शा.....	ii
भू-उपयोग नक्शा.....	iii
प्रकाशकीय.....	iv
मन्तव्य.....	v
दुई शब्द.....	vi
नगरपालिकाको संक्षिप्त ऋलक.....	vii
शब्द संक्षेप.....	viii
विषय सूची.....	ix
तालिका सूची.....	xiv
रेखाचित्र सूची.....	xvii
परिच्छेद १: परिचय.....	१
१.१ पृष्ठभूमि.....	१
१.२ उद्देश्य.....	१
१.३ कानूनी तथा नीतिगत आधार.....	२
१.४ तयारी चरण, विधि तथा प्रकृया.....	३
१.४.१ नगर वस्तुस्थिति विवरण तयारीको ढाँचा, सर्भेक्षण औजार तथा विधि र प्रक्रिया स्वीकृत.....	३
१.४.२ वस्तुस्थिति विवरण तयारी गोष्ठी.....	३
१.४.३ तथ्याङ्क संकलन.....	३
१.४.४ तथ्याङ्क प्रशोधन तथा विश्लेषण र प्रस्तुतिकरण.....	४
१.४.५ वस्तुस्थिति विवरणको मस्यौदा तयारी.....	४
१.४.६ वस्तुस्थिति विवरण प्रमाणीकरण.....	४
१.४.७ नगर वस्तुस्थिति विवरण अन्तिम प्रतिवेदन तयारी.....	५
१.५ वस्तुस्थिति विवरणको सीमा.....	५
परिच्छेद २: नगरपालिकाको चिनारी.....	६
२.१ भौगोलिक अवस्थिति.....	६
२.२ ऐतिहासिक चिनारी तथा नामाकरण.....	६
२.३ राजनीतिक अवस्थिति.....	७
२.४ धरातलीय अवस्था.....	७
२.५ प्राकृतिक सम्पदा तथा हावापानी.....	८
२.६ सांस्कृतिक उत्कृष्टता.....	८
२.७ विकासका सम्भावना.....	८
२.८ मानव विकास सूचकाङ्क तथा गरिवी.....	१०
परिच्छेद ३: जनसंख्याको अवस्था.....	११
३.१ वस्तीको विवरण.....	११
३.२ जनसंख्या वितरणको अवस्था.....	११
३.३ बसोवासको अवस्थासम्बन्धी विवरण.....	१२
३.४ अस्थाई बसोवास नगरपालिका बाहिर भएका घरपरिवार विवरण.....	१३
३.५ बसोवासको प्रकृतिका आधारमा घरपरिवार विवरण.....	१४
३.६ जनघनत्वको अवस्था.....	१५
३.७ उमेर तथा लिङ्गका आधारमा जनसंख्या विवरण.....	१५
३.८ मातृभाषाको आधारमा जनसंख्या विवरण.....	१६
३.९ धर्म अनुसार जनसंख्या विवरण.....	१७
३.१० जातिगत आधारमा घरपरिवार विवरण.....	१७
३.११ जातिगत आधारमा जनसंख्या विवरण.....	१८
३.१२ अपाङ्गताको आधारमा जनसंख्या.....	१९
३.१३ आवासमाथिको स्वामित्वका आधारमा घरपरिवार विवरण.....	२०

३.१४ लैंगिकताका आधारमा घरमूलीको विवरण	२०
३.१५ वैवाहिक स्थिति.....	२१
३.१६ व्यक्तिगत घटना दर्ता विवरण (२०७५ चैत्र मसान्तसम्म दर्ता भएका विवरण अनुसार).....	२१
३.१७ जन्म दर्ता तथा विवाह दर्ताको अवस्था	२२
परिच्छेद ४: आर्थिक अवस्था.....	२३
४.१ प्रमुख आर्थिक क्षेत्र	२३
४.१.१ प्रमुख पेशा अनुसार जनसंख्या.....	२३
४.१.२ प्राविधिक तथा विशेष दक्षता भएका मानव संसाधनको विवरण.....	२४
४.२ कृषि तथा पशु विकास	२५
४.२.१ सिंचाई सुविधा सम्बन्धी विवरण	२५
४.२.२ कृषि कार्यमा उपयोग भएको जग्गा र स्वामित्व सम्बन्धी विवरण.....	२५
४.२.३ उपयोग गरिएको जमिनको अवस्था.....	२६
४.२.४ अन्न, दलहन र तेलहन बाली उत्पादन र विक्री सम्बन्धी विवरण.....	२७
४.२.५ फलफुल, तरकारी र नगदेवाली उत्पादन सम्बन्धी विवरण.....	२८
४.२.६ उत्पादित खाद्यान्नमा आत्मनिर्भरताको अवस्था	२८
४.२.७ मौरीपालन सम्बन्धी विवरण.....	२९
४.२.८ पशुपालन गर्ने घरपरिवार विवरण.....	३०
४.२.९ पशुपालन तथा दुधजन्य उत्पादनको अवस्था.....	३०
४.२.१० मासुजन्य पशुपन्छीपालनको अवस्था.....	३१
४.२.११ पशु पन्छीजन्य वस्तु विक्रीको विवरण.....	३२
४.२.१२ कृषि तथा पशुसेवासँग सम्बन्धी मानव संसाधन.....	३३
४.२.१३ कृषि उपजमा लाग्ने रोग तथा कीरा	३३
४.२.१४ पशुपन्छीमा लाग्ने रोग तथा कीरा.....	३४
४.२.१५ आधुनिक कृषि तथा पशुपालन कृषि फर्म सम्बन्धी विवरण	३४
४.२.१६ कृषि तथा पशु सेवासँग सम्बन्धित सामुदायिक संस्था तथा समूहको विवरण	३५
४.२.१७ सार्जजनिक पोखरी तथा माछापालन सम्बन्धी विवरण	३५
४.२.१८ चरण क्षेत्र	३५
४.२.१९ उन्नत जातको पशु चौपाया तथा घाँस खेतीसम्बन्धी विवरण	३६
४.३ उद्योग तथा व्यवसाय	३६
४.३.१ घट्ट, मिल, संकलन तथा प्रसोधन सम्बन्धी विवरण.....	३६
४.३.२ उत्पादन तथा सेवामूलक उद्योगसम्बन्धी विवरण	३७
४.३.३ उद्योग तथा व्यवसाय सम्बन्धी विवरण	३७
४.३.४ औद्योगिक कच्चा पदार्थसम्बन्धी विवरण	३९
४.४ पर्यटन विकास.....	३९
४.४.१ पर्यटकीय स्थलहरूको विवरण.....	३९
४.४.२ होटल, रिसोर्ट तथा रेष्टुरेन्ट सम्बन्धी विवरण	४०
४.५ खनिज तथा खानी सम्बन्धी विवरण.....	४१
४.६ बजार सम्बन्धी विवरण.....	४२
४.७ बैंक तथा वित्तिय संस्था सम्बन्धी विवरण.....	४२
४.८ सहकारी सम्बन्धी विवरण.....	४३
४.९ आयात तथा निर्यातको अवस्था	४४
४.१० व्यवसायीक सीपमूलक तालिम.....	४५
४.१०.१ व्यवसायीक सीपमूलक तालिम लिनेको विवरण	४५
४.१०.२ तालिम अवधीका आधारमा व्यवसायीक सीपमूलक तालिम लिनेहरूको विवरण	४६
४.११ बैंडू तथा वित्तीय संस्थामा खाता हुने घरपरिवार.....	४६
४.१२ पारिवारिक खर्च तथा आमदानी	४७
४.१२.१ सरदर वार्षिक पारिवारिक आमदानी विवरण	४७
४.१२.२ सरदर वार्षिक पारिवारिक खर्चको विवरण.....	४८

४.१२.३ शिर्षकअनुसार वार्षिक आम्दानीको विवरण	४९
४.१२.४ शिर्षकअनुसार वार्षिक खर्च विवरण	४९
४.१३ ऋण लिने घरपरिवारको विवरण	५०
४.१४ ऋणको श्रोतअनुसार घरपरिवारको विवरण	५१
४.१५ सार्वजनिक जग्गाको विवरण	५२
४.१६ सुकुम्बासी सम्बन्धी विवरण	५३
४.१७ वैदेशिक रोजगारीमा जानेहरूको विवरण	५३
परिच्छेद ५: सामाजिक अवस्था	५५
५.१ शैक्षिक तथा मानव संसाधन विकास	५५
५.१.१ साक्षरताको अवस्था	५५
५.१.२ शैक्षिकस्तर अनुसार जनसंख्या विवरण	५६
५.१.३ शैक्षिक संस्था सम्बन्धी विवरण	५७
५.१.४ विद्यालयमा अध्ययन गरिरहेका तहगत छात्रछात्राको विवरण	५७
५.१.५ विद्यालयको भौतिक पूर्वाधार तथा सुविधाको अवस्था	५८
५.१.६ शिक्षक विवरण	५९
५.१.७ भर्ना दर, सिकाई उपलब्धी दर र विद्यालय बाहिर रहेका बालबालिका संख्या	५९
५.१.८ विद्यालयको आन्तरिक क्षमता	६०
५.१.९ शैक्षिक गुणस्तरसँग सम्बन्धित विशेष व्यवस्था	६०
५.१.१० बालमैत्री शिक्षाको अभ्यास	६१
५.१.११ छात्रवृत्ति तथा लक्षित सुविधाको विवरण	६१
५.१.१२ क्याम्पस तथा उच्च शिक्षाको अवस्था	६२
५.१.१३ प्रारम्भिक बाल विकास केन्द्र सम्बन्धी विवरण	६२
५.१.१४ आधारभूत विद्यालयमा पहुँचको अवस्था	६२
५.२ स्वास्थ्य तथा पोषण	६३
५.२.१ स्वास्थ्य संस्था तथा सेवा सम्बन्धी विवरण	६३
५.२.२ स्वास्थ्य संस्थामा उपलब्ध अन्य स्वास्थ्य सेवा विवरण	६४
५.२.३ स्वास्थ्य संस्थामा उपलब्ध तथा कार्यरत चिकित्सक, स्वास्थ्यकर्मी र अन्य जनशक्ति विवरण	६५
५.२.४ प्राथमिक स्वास्थ्य सेवामा पहुँचको अवस्था	६६
५.२.५ मृत्यु हुने कारणसम्बन्धी विवरण	६६
५.२.६ खोप तथा पोषण सम्बन्धी विवरण	६७
५.२.७ सुरक्षित मातृत्व सम्बन्धी विवरण	६७
५.२.८ मातृशिशु सुरक्षा र परिवार नियोजनको अवस्था	६८
५.२.९ पहिलो स्वास्थ्य परामर्श लिने सम्बन्धी विवरण	६८
५.२.१० नगरपालिका भित्र देखा परेका प्रमुख रोगहरू र तिनको उपचार सम्बन्धी विवरण	६९
५.२.११ परिवारका सदस्यहरूको स्वास्थ्य अवस्था	७०
५.२.१२ विमा सम्बन्धी विवरण	७१
५.२.१३ नून प्रयोग सम्बन्धी विवरण	७१
५.३ खानेपानी तथा सरसफाई	७२
५.३.१ खानेपानीको श्रोतको आधारमा घरपरिवार	७२
५.३.२ शौचालय प्रयोगको अवस्था	७३
५.३.३ सार्वजनिक शौचालय तथा ढल सम्बन्धी विवरण	७३
५.४ महिला, बालबालिका तथा सामाजिक समावेशिकरण	७३
५.४.१ बालक्लवको विवरण	७४
५.४.२ बाल विवाहको अवस्था	७४
५.४.३ सामाजिक सुरक्षा वृत्तीको अवस्था	७४
५.४.४ घरेलु तथा मानव बेचबिखनका घटनाको विवरण	७५
५.४.५ लक्षित वर्ग संजाल तथा संस्थाको विवरण	७५
५.५ युवा तथा खेलकुद र मनोरञ्जन	७६

५.५.१ व्यावसायिक खेलाडीको विवरण.....	७६
५.५.२ युवा क्लब सम्बन्धी विवरण.....	७६
५.५.३ युवा सर्जनशिलता, उद्यमशिलता र परिचालन विवरण.....	७८
५.५.४ खेलमैदान, पार्क, पिकनिक स्थल तथा मनोरञ्जन स्थल सम्बन्धी विवरण.....	७८
५.६ कला, भाषा तथा संस्कृति.....	८०
५.६.१ स्थानीय चाडपर्व, जात्रा र मेला.....	८०
५.६.२ धार्मिक स्थलको विवरण.....	८१
५.६.३ कला, साहित्य र संगीतमा ख्याती कमाएका प्रतिभा.....	८२
परिच्छेद ६: वन तथा वातावरणीय स्थिति.....	८४
६.१ वन तथा जैविक विविधता सम्बन्धी विवरण.....	८४
६.१.१ सामुदायिक वन सम्बन्धी विवरण.....	८४
६.१.२ जैविक विविधताको अवस्था.....	८४
६.२ जलश्रोत सम्बन्धी विवरण.....	८५
६.३ जडिबुटीको विवरण.....	८५
६.४ विपद् जोखिम तथा व्यवस्थापन.....	८७
६.४.१ विपद्को प्रभाव.....	८७
६.४.२ जोखिमयुक्त (सवेदनशिल) स्थानमा बसोवास गरेका परिवार विवरण.....	८७
६.३.३ विपद्बाट भएको भौतिक क्षती.....	८९
६.३.४ विपद्बाट मानविय क्षती.....	८९
६.३.५ विपद्बाट क्षति सार्वजनिक संरचना तथा पूर्वाधार.....	९०
६.३.६ विपद्को किसिम अनुसार जोखिमको समय.....	९१
६.३.७ संरक्षित जमीन र भौतिक संरचना.....	९१
६.३.८ भवन मापदण्ड तथा भुकम्प प्रतिरोधी घरको विवरण.....	९१
६.३.९ आपतकालीन सेवा प्रदायक निकाय वा संस्थासम्बन्धी विवरण.....	९२
परिच्छेद ७: भौतिक विकासको अवस्था.....	९३
७.१ यातायात पूर्वाधार.....	९३
७.१.१ सडक मार्ग/सञ्जालको विद्यमान अवस्था.....	९३
७.१.२ पैदल मार्ग.....	९३
७.१.३ पुल तथा पुलेसा.....	९३
७.१.४ सवारी रूट विवरण.....	९३
७.१.५ नगर क्षेत्र भित्र चल्ने सवारी साधन.....	९४
७.१.६ घरबाट नजिकको बजार पुग्न लाग्ने समयका आधारमा घरपरिवार विवरण.....	९४
७.२ विद्युत तथा बैकल्पिक उर्जा.....	९६
७.२.१ खाना पकाउने इन्धनको उपयोग.....	९६
७.२.२ बत्ती बाल्ने इन्धनको प्रयोगको आधारमा घरपरिवार.....	९६
७.२.३ विद्युत उत्पादन विवरण.....	९७
७.३ सञ्चार तथा प्रविधि.....	९७
७.३.१ आधुनिक सुविधामा पहुँच सम्बन्धी विवरण.....	९७
७.४ आवास तथा भवन.....	९८
७.४.१ घरको जगको आधारमा घरपरिवार.....	९९
७.४.२ छानोको प्रकारका आधारमा घरपरिवार.....	९९
७.४.३ घर संख्याका आधारमा घरपरिवार.....	१००
७.५ सरकारी भवन.....	१०१
७.६ सार्वजनिक तथा सामुदायिक भवन.....	१०२
७.७ हुलाक, पत्रपत्रिका, दूरसञ्चार र रेडियो स्टेशनसम्बन्धी विवरण.....	१०२
७.८ शवदाहस्थल तथा समाधिस्थल सम्बन्धी विवरण.....	१०२
परिच्छेद ८: संस्थागत तथा सुशासनको स्थिति.....	१०४
८.१ संगठनात्मक तथा मानव संसाधनको अवस्था.....	१०४

८.१.१ नगरपालिकाको संगठनात्मक ढाँचा	१०४
८.१.२ नगर सभा पदाधिकारीको विवरण	१०५
८.१.३ नगर कार्यपालिका विवरण	१०६
८.१.४ नगरपालिकाको आय तथा व्यय विवरण	१०७
८.१.५ नगरपालिका विषयगत शाखा तथा मानव संसाधन	१०८
८.१.६ नगरपालिकास्थित संघीय तथा प्रदेश कार्यालय तथा निकायहरू	११०
८.१.७ न्यायीक समितिको विवरण	११२
८.१.९ नगरपालिका स्वीकृत ऐन, नीति, नियम, निर्देशिका तथा मापदण्डहरू	११३
८.१.१० सामुदायिक मेलमिलापकर्ताको विवरण	११३
८.२ संघ/संस्था सम्बन्धी विवरण	११४
८.२.१ क्रियाशिल राजनीतिक दलको विवरण	११४
८.२.२ सामुदायिक संस्था तथा समूह विवरण	११४
८.२.३ आमा महिला समूह तथा परम्परागत समूहको विवरण	११५
८.२.४ कृषि तथा उद्यमी र बचत समूहको विवरण	११५
८.२.५ गैर सरकारी संस्था सम्बन्धी विवरण	११६
अनुसूची १ : तथ्याङ्क संकलन फारम	११७
अनुसूची १ (क): घरपरिवार सर्वेक्षण फारम	११७
अनुसूची १ (ख): संस्थागत सर्वेक्षण तथा सहभागितामुलक छलफल फारम	१२३
अनुसूची २ : सिंचाई सुविधाको उपलब्धता	१४६
अनुसूची ३ : कृषि तथा पशुपालन फर्म सम्बन्धी विवरण	१५१
अनुसूची ४ : दर्ता भएका कृषि तथा पशुपालन फर्म सम्बन्धी विवरण	१५५
अनुसूची ५ : सार्वजनिक पोखरी तथा माछापालन सम्बन्धी विवरण	१५९
अनुसूची ६ : उद्योग तथा व्यवसाय सम्बन्धी विवरण	१६५
अनुसूची ७ : शैक्षिक संस्थाको विवरण	१८८
अनुसूची ८ : विद्यालयमा अध्ययनरत विद्यार्थी विवरण	१९२
अनुसूची ९ : विद्यालयको भौतिक पूर्वाधार तथा सुविधाको अवस्था	२०१
अनुसूची १० : शिक्षकको विवरण	२०५
अनुसूची ११ : खुद भर्नादर, सिकाई उपलब्धीदर तथा विद्यालयक बाहिर रहेका बालबालिका विवरण	२११
अनुसूची १२ : विद्यालयको आन्तरिक क्षमता तथा उपलब्ध सुविधा	२१४
अनुसूची १३ : शैक्षिक गुणस्तरसँग सम्बन्धित विशेष व्यवस्था	२१८
अनुसूची १४ : बालमैत्री शिक्षाको अभ्यास	२२१
अनुसूची १५ : छात्रवृत्ती तथा लक्षित सुविधा सम्बन्धी विवरण	२२४
अनुसूची १६ : प्रारम्भिक बाल विकास केन्द्रको विवरण	२२७
अनुसूची १७ : सडक सम्बन्धी विवरण	२२९
अनुसूची १८ : पैदल मार्ग सम्बन्धी विवरण	२३२
अनुसूची १९ : पुल पुलसा सम्बन्धी विवरण	२३५
अनुसूची २० : सार्वजनिक तथा सामुदायिक भवन सम्बन्धी विवरण	२३८
अनुसूची २१ : आमा समूह तथा परम्परागत समूहको विवरण	२४१
अनुसूची २२ : सामुदायिक वन क्षेत्र सम्बन्धी विवरण	२४७
अनुसूची २३ : सहकारी सम्बन्धी विवरण	२५०
अनुसूची २४ : वडागत GIS नक्शा	२५४
सन्दर्भ सामाग्री	२६५

तालिका सूची

तालिका १: नगरपालिकाको वडा तथा क्षेत्रफल	७
तालिका २: भूउपयोगको अवस्था	८
तालिका ३: विकासका सम्भावना	९
तालिका ४: वस्तीको वडागत विवरण	११
तालिका ५: जनसंख्या वितरणको अवस्था	१२
तालिका ६: बसोबासको अवस्था सम्बन्धी विवरण	१३
तालिका ७: नगरपालिका बाहिर अस्थाई बसोबास गर्ने घरपरिवार विवरण	१४
तालिका ८: बसोबासको प्रकृतिका आधारमा घरपरिवार विवरण	१४
तालिका ९: जनघनत्वको अवस्था	१५
तालिका १०: उमेर तथा लिंगको आधारमा जनसंख्या विवरण	१५
तालिका ११: मातृभाषाको आधारमा जनसंख्या विवरण	१६
तालिका १२: धर्म अनुसार जनसंख्या विवरण	१७
तालिका १३: जातिगत आधारमा घरपरिवार विवरण	१७
तालिका १४: जातिगत आधारमा जनसंख्या विवरण	१८
तालिका १५: अपांगताको आधारमा जनसंख्या	१९
तालिका १६: आवासमाथिको स्वामित्वका आधारमा घरपरिवार विवरण	२०
तालिका १७: लैंगिकताका आधारमा घरमूलीको विवरण	२०
तालिका १८: वैवाहिक स्थिति	२१
तालिका १९: व्यक्तिगत घटना दर्ता विवरण	२१
तालिका २०: जन्म दर्ता तथा विवाह दर्ताको अवस्था	२२
तालिका २१: पेशा तथा रोजगारी अनुसार जनसंख्या	२३
तालिका २२: प्राविधिक तथा विशेष दक्षता भएका मानव संसाधनको विवरण	२४
तालिका २३: सिंचाइ सुविधा सम्बन्धी विवरण	२५
तालिका २४: कृषि कार्यमा उपयोग भएको जग्गा र स्वामित्व सम्बन्धी विवरण	२५
तालिका २५: उपयोग गरिएको जमिनको विवरण	२६
तालिका २६: अन्न, दलहन र तेलहन बाली उत्पादन र विक्री सम्बन्धी विवरण	२७
तालिका २७: फलफूल, तरकारी र नगदेवाली उत्पादन सम्बन्धी विवरण	२८
तालिका २८: उत्पादित खाद्यान्नमा आत्मनिर्भरताको अवस्था	२९
तालिका २९: मौरीपालनसम्बन्धी विवरण	३०
तालिका ३०: पशुपालन गर्ने घरपरिवारसम्बन्धी विवरण	३०
तालिका ३१: पशुपालन तथा दुधजन्य उत्पादनको अवस्था	३१
तालिका ३२: मासुजन्य पशुपन्छीपालनको अवस्था	३१
तालिका ३३: पशु पन्छीजन्य वस्तु विक्रीको अवस्था	३२
तालिका ३४: कृषि तथा पशुसेवासँग सम्बन्धीत मानव संसाधन	३३
तालिका ३५: कृषि उपजमा लाग्ने रोग तथा कीरा	३३
तालिका ३६: पशु पन्छी लाग्ने रोग तथा कीरा	३४
तालिका ३७: दर्ता भएका कृषि तथा पशुपालन फर्मको विवरण	३४
तालिका ३८: कृषि तथा पशु सेवासँग सम्बन्धित सामुदायिक संस्था तथा समूहको विवरण	३५
तालिका ३९: चरण क्षेत्रसम्बन्धी विवरण	३५
तालिका ४०: उन्नत जातको घाँस खेती सम्बन्धी विवरण	३६
तालिका ४१: घट्ट, मिल, संकलन तथा प्रसोधन सम्बन्धी विवरण	३६
तालिका ४२: उत्पादन तथा सेवामूलक उद्योगसम्बन्धी विवरण	३७
तालिका ४३: उद्योग तथा व्यवसायिक फर्मसम्बन्धी विवरण	३८
तालिका ४४: औद्योगिक कच्चा पदार्थसम्बन्धी विवरण	३९
तालिका ४५: पर्यटकीय स्थलहरूको विवरण	३९
तालिका ४६: होटल, रिसोर्ट तथा रेस्टुरेन्ट सम्बन्धी विवरण	४१
तालिका ४७: खनिज तथा खानी सम्बन्धी विवरण	४१
तालिका ४८: बजारसम्बन्धी विवरण	४२

तालिका ४९: बैंक तथा वित्तिय संस्थासम्बन्धी विवरण	४३
तालिका ५०: सहकारी सम्बन्धी विवरण	४३
तालिका ५१: आयात तथा निर्यातको अवस्था.....	४४
तालिका ५२: व्यवसायीक सीपमूलक तालिम लिनेको विवरण.....	४५
तालिका ५३: व्यवसायीक सीपमूलक तालिम लिनेहरूको विवरण	४६
तालिका ५४: बैंङ्क तथा वित्तिय संस्थामा खाता हुने घरपरिवार विवरण	४६
तालिका ५५: सरदर वार्षिक पारिवारिक आम्दानीको विवरण.....	४७
तालिका ५६: सरदर वार्षिक खर्चको विवरण	४८
तालिका ५७: शिर्षकअनुसार वार्षिक आम्दानीको विवरण	४९
तालिका ५८: शिर्षकअनुसार वार्षिक पारिवारिक खर्चको विवरण	४९
तालिका ५९: ऋण लिने घरपरिवारको विवरण.....	५०
तालिका ६०: ऋणको श्रोतअनुसार घरपरिवारको विवरण	५१
तालिका ६१: सार्वजनिक जग्गाको विवरण.....	५२
तालिका ६२: सुकुम्बासीसम्बन्धी विवरण.....	५३
तालिका ६३: वैदेशिक रोजगारीमा जानेहरूको विवरण.....	५४
तालिका ६४: साक्षरताको अवस्था	५५
तालिका ६५: शैक्षिकस्तर अनुसार जनसंख्या विवरण.....	५६
तालिका ६६: शैक्षिक संस्था सम्बन्धी विवरण	५७
तालिका ६७: विद्यालयमा अध्ययन गरीरहेका तहगत छात्रछात्राको विवरण	५७
तालिका ६८: विद्यालयको भौतिक पूर्वाधार तथा सुविधाको अवस्था	५८
तालिका ६९: शिक्षक विवरण.....	५९
तालिका ७०: भर्ना दर, निरन्तरता दर, सिकाई उपलब्धी दर	६०
तालिका ७१: विद्यालयको आन्तरिक क्षमताको अवस्था.....	६०
तालिका ७२: शैक्षिक गुणस्तरसंग सम्बन्धित विशेष व्यवस्था	६१
तालिका ७३: बालमैत्री शिक्षाको अभ्यास	६१
तालिका ७४: छात्रवृत्ति तथा लक्षित सुविधाको विवरण	६१
तालिका ७५: क्याम्पस तथा उच्च शिक्षाको अवस्था	६२
तालिका ७६: प्रारम्भिक बाल विकास केन्द्र सम्बन्धी विवरण	६२
तालिका ७७: आधारभूत विद्यालयमा पहुँचको अवस्था	६२
तालिका ७८: स्वास्थ्य संस्था तथा सेवासम्बन्धी विवरण	६३
तालिका ७९: स्वास्थ्य संस्थामा उपलब्ध स्वास्थ्य सेवा विवरण	६४
तालिका ८०: स्वास्थ्य संस्थामा उपलब्ध जनशक्ति विवरण.....	६५
तालिका ८१: प्राथमिक स्वास्थ्य सेवामा पहुँचको अवस्था	६६
तालिका ८२: मृत्यु हुने कारण सम्बन्धी विवरण.....	६६
तालिका ८३: खोप तथा पोषण सम्बन्धी विवरण.....	६७
तालिका ८४: सुरक्षित मातृत्व सम्बन्धी विवरण.....	६७
तालिका ८५: मातृशिशु सुरक्षा र परिवार नियोजनको अवस्था.....	६८
तालिका ८६: पहिलो स्वास्थ्य परामर्श लिने सम्बन्धी विवरण.....	६९
तालिका ८७: नगरपालिका भित्र देखा परेका प्रमुख रोगहरू र तिनको उपचार सम्बन्धी विवरण	६९
तालिका ८८: परिवारका सदस्यहरूको स्वास्थ्य अवस्था	७०
तालिका ८९: जीवन बिमा सम्बन्धी विवरण	७१
तालिका ९०: नून प्रयोग सम्बन्धी विवरण.....	७१
तालिका ९१: खानेपानीको श्रोतको आधारमा घरपरिवार.....	७२
तालिका ९२: शौचालय प्रयोगको अवस्था	७३
तालिका ९३: सार्वजनिक शौचालय तथा ढल सम्बन्धी विवरण.....	७३
तालिका ९४: बालक्लबको विवरण.....	७४
तालिका ९५: बाल विवाहको अवस्था.....	७४
तालिका ९६: सामाजिक सुरक्षा वृत्तीको अवस्था.....	७४
तालिका ९७: घरेलु तथा मानव बेचबिखनका घटनाको विवरण	७५
तालिका ९८: लक्षित वर्ग सञ्जाल तथा संस्थाको विवरण.....	७५

तालिका ९९: व्यवसायिक खेलाडीको विवरण	७६
तालिका १००: युवा क्लब सम्बन्धी विवरण.....	७६
तालिका १०१: युवा सिर्जनशिलता, उद्यमशिलता र परिचालन विवरण	७८
तालिका १०२: खेलमैदान, पार्क, पिकनिक स्थल तथा मनोरञ्जन स्थल सम्बन्धी विवरण	७९
तालिका १०३: स्थानीय चाडपर्व, जात्रा र मेला	८०
तालिका १०४: धार्मिक स्थलहरूको विवरण	८१
तालिका १०५: ख्याती प्राप्त प्रतिभा विवरण.....	८३
तालिका १०६: सामुदायिक वन सम्बन्धी विवरण.....	८४
तालिका १०७: जैविक विविधता सम्बन्धी विवरण.....	८५
तालिका १०८: जलश्रोत सम्बन्धी विवरण	८५
तालिका १०९: जडिबुटी सम्बन्धी विवरण.....	८५
तालिका ११०: विपद्को प्रभाव	८७
तालिका १११: जोखिमयुक्त (संवेदनशिल) स्थानमा बसोबास गरेका परिवार विवरण	८८
तालिका ११२: विपद्बाट भएको भौतिक क्षती.....	८९
तालिका ११३: विपद्बाट मानविय क्षती	९०
तालिका ११४: विपद्को किसिम अनुसार जोखिमको समय	९०
तालिका ११५: विपद्को किसिम अनुसार जोखिमको समय	९१
तालिका ११६: संरक्षित जमिन र भौतिक संरचना	९१
तालिका ११७: भवन मापदण्ड तथा भुकम्प प्रतिरोधी घरको विवरण	९२
तालिका ११८: आपतकालीन सेवा प्रदायक निकाय वा संस्था सम्बन्धी विवरण	९२
तालिका ११९: नगर क्षेत्र भित्र चल्ने सवारी साधन	९३
तालिका १२०: नगर क्षेत्र भित्र चल्ने सवारी साधन	९४
तालिका १२१: घरबाट नजिकको बजार पुग्न लाग्ने समयका आधारमा घरपरिवार विवरण	९५
तालिका १२२: खाना पकाउने इन्धन उपयोग विवरण.....	९६
तालिका १२३: बत्ती बाल्ने इन्धनको प्रयोगको आधारमा घरपरिवार	९६
तालिका १२४: विद्युत उत्पादनको विवरण	९७
तालिका १२५: आधुनिक सुविधामा पहुँच सम्बन्धी विवरण.....	९८
तालिका १२६: घरको जगको आधारमा घरपरिवार विवरण	९९
तालिका १२७: छानोको प्रकारका आधारमा घरपरिवार	९९
तालिका १२८: घर संख्याका आधारमा घरपरिवार	१००
तालिका १२९: सरकारी भवन सम्बन्धी विवरण	१०१
तालिका १३०: हुलाक, पत्रपत्रिका, दूरसञ्चार र रेडियो स्टेशन सम्बन्धी विवरण	१०२
तालिका १३१: शवदाहस्थल तथा समाधिस्थल सम्बन्धी विवरण	१०३
तालिका १३२: नगर सभा पदाधिकारीको विवरण	१०५
तालिका १३३: नगर कार्यपालिका सदस्य विवरण	१०६
तालिका १३४: नगरपालिकाको आय तथा व्यय विवरण.....	१०७
तालिका १३५: नगरपालिका विषयगत शाखा तथा मानव संसाधन विवरण	१०८
तालिका १३६: नगरपालिकास्थित संघीय तथा प्रदेश कार्यालय तथा निकायहरूको विवरण	१११
तालिका १३७: नगरपालिकाका अचल सम्पति विवरण	११२
तालिका १३८: न्यायीक समितिको विवरण	११२
तालिका १३९: सामुदायिक मेलमिलापकर्ताको विवरण	११३
तालिका १४०: राजनीतिक दल सम्बन्धी विवरण	११४
तालिका १४१: सामुदायिक संस्था समूहको विवरण	११४
तालिका १४२: आमा महिला समूह तथा परम्परागत समूहको विवरण.....	११५
तालिका १४३: कृषि तथा उद्यमी र बचत समूहको विवरण	११५
तालिका १४४: गैर सरकारी संस्था सम्बन्धी विवरण.....	११६

रेखाचित्र सूची

रेखाचित्र १ : वडागत जनसंख्या.....	१२
रेखाचित्र २ : बसोवासका आधारमा जनसंख्या.....	१३
रेखाचित्र ३ : जातिगत जनसंख्या.....	१९
रेखाचित्र ४ : प्रमुख पेशा तथा रोजगारको अवस्था.....	२४
रेखाचित्र ५ : जमिन उपभोगको अवस्था.....	२७
रेखाचित्र ६ : खाद्यान्न उत्पादनको आत्मनिर्भरताको अवस्था.....	२९
रेखाचित्र ७ : मासुजन्य पशुपन्छी उत्पादनको अवस्था.....	३२
रेखाचित्र ८ : पारिवारिक आम्दानीअनुसार घरपरिवार विवरण.....	४७
रेखाचित्र ९ : पारिवारिक आम्दानीअनुसार घरपरिवार विवरण.....	४८
रेखाचित्र १० : शिर्षक अनुसार वार्षिक पारिवारिक खर्चको विवरण.....	५०
रेखाचित्र ११ : उदेश्यका आधारमा ऋण लिने घरपरिवारको विवरण.....	५१
रेखाचित्र १२ : गन्तब्यका आधारमा बैदेशिक रोजगारीमा जानेहरूको संख्या.....	५४
रेखाचित्र १३ : साक्षरताका आधारमा जनसंख्या.....	५५
रेखाचित्र १४ : शैक्षिकस्तरका आधारमा जनसंख्या विवरण.....	५६
रेखाचित्र १५ : विद्यालयमा अध्ययनरत विद्यार्थी विवरण.....	५८
रेखाचित्र १६ : स्वास्थ्य अवस्थाअनुसार जनसंख्या विवरण.....	७०
रेखाचित्र १७ : खानेपानीको श्रोत अनुसार घरपरिवार संख्या.....	७२
रेखाचित्र १८ : बजारसंगको पहुँचको अवस्था.....	९५
रेखाचित्र १९ : घरपरिवारमा उपलब्ध सुविधाका आधारमा घरपरिवार संख्या.....	९८
रेखाचित्र २० : छानोको आधारमा घरपरिवार विवरण.....	१००

परिच्छेद १: परिचय

वस्तुस्थिति विवरण (Profile) वा पार्श्वचित्र गाउँ/नगरपालिका क्षेत्रको भौगोलिक विशिष्टता, प्राकृतिक सम्पदा, जनसांख्यिक संरचना, आर्थिक-सामाजिक स्थिति, भौतिक विकासको अवस्था, वातावरण तथा विपद् र संस्थागत क्षेत्रको विद्यमान अवस्थालाई यथार्थ रूपमा प्रस्तुत गर्न तथ्याङ्कलाई व्यवस्थित रूपमा प्रस्तुत गरिएको सूचनाको एकीकृत दस्तावेज हो। गल्कोट नगर कार्यपालिकाले रोवष्ट आईटी कन्सेप्टस् प्रालिको प्राविधिक सहयोग परिचालन गरी तयार गरेको डिजिटल वस्तुस्थिति विवरण तयारीको पृष्ठभूमि, उद्देश्य, कानूनी तथा नीतिगत आधार, तयारीका चरण र सीमाहरूलाई यस परिच्छेदमा प्रस्तुत गरिएको छ।

१.१ पृष्ठभूमि

संघीय लोकतान्त्रिक गणतन्त्र नेपालको मूल संरचनाका रूपमा रहेका संघ, प्रदेश र स्थानीय तहले संविधान तथा कानून बमोजिम राज्य शक्तिको प्रयोग गर्ने संवैधानिक व्यवस्था रहेको छ। नेपालको संविधानले एकल तथा साभा अधिकारका रूपमा तीन वटै तहबीच अधिकारको बाँडफाँड गरी उनीहरू बीचको सम्बन्ध सहकारिता, सहअस्तित्व र समन्वयको सिद्धान्तमा आधारित हुने परिकल्पना गरेको छ। जसअनुसार जनताको सबैभन्दा नजिकको सरकारको रूपमा स्थानीय तहमा गाउँपालिका वा नगरपालिकाले शासन सञ्चालन गर्दछन्। स्थानीय तहले आफ्नो अधिकारक्षेत्र भित्रको विषयमा कानून बनाउने, वार्षिक बजेट तथा कार्यक्रम तयार गर्ने, निर्णय गर्ने, नीति तथा योजना तयार गर्ने र त्यसको कार्यान्वयन गर्न सक्ने व्यवस्था समेत रहेको छ।

नेपालको संविधान, स्थानीय सरकार सञ्चालन ऐन २०७४ सहित स्थानीय तह बजेट तथा योजना तर्जुमा दिग्दर्शन २०७४ ले वस्तुस्थिति विवरण तयारी कार्यलाई स्थानीय सरकारको जिम्मेवारी र आवश्यकताको रूपमा औंलाएको छ। वस्तुस्थिति विवरण दैनिक कार्य सम्पादन, सेवा प्रवाह, आन्तरिक राजश्व सुधार, योजना तर्जुमाका लागि आवश्यक सूचनाको महत्वपूर्ण आधारको रूपमा रहकोछ। गल्कोट नगरपालिकाले नगर विकासका सरोकारवालाको परामर्शमा संघीय मामिला तथा सामान्य प्रशासन मन्त्रालयले उपलब्ध गराएको कार्यविधि र स्थानीय सरोकार तथा आवश्यकतालाई मध्य नजर गरी प्राकृतिक, सांस्कृतिक, आर्थिक, सामाजिक र पूर्वाधार जस्ता क्षेत्रको विवरण समेटिएको वस्तुस्थिति विवरण तयार गरेको छ।

वस्तुस्थिति विवरणको परिमार्जन वा अद्यावधिकरणलाई सहज बनाउने गरी आधुनिक सूचना प्रविधिसँग आवद्ध गराइएको छ। वस्तुस्थिति विवरणको दस्तावेजलाई मुद्रित प्रतिवेदनका अतिरिक्त वेभसाइट तथा मोबाइल एप मार्फत समेत सबैको पहुँच हुने गरी सार्वजनिक गरिएको छ। नगर कार्यपालिकाको आधिकारीक व्यक्तिद्वारा चाहेको समयमा तथ्याङ्क परिमार्जन गर्दा स्वतः डिजिटल वस्तुस्थिति विवरणको सम्बन्धित तालिका अद्यावधिक हुने डिजिटल प्रणालीमा पहुँच रहनेछ। वस्तुस्थिति विवरणमा रहेका वर्षान्तरमा परिवर्तन हुने तथ्याङ्क हरेक वर्ष स्वतः अद्यावधिक हुने छन्।

यस वस्तुस्थिति विवरण तयारी पश्चात स्थानीय तहको आफ्नो अधिकार क्षेत्रका रूपमा उल्लेख भए बमोजिम स्थानीय तथ्याङ्कको संकलन तथा व्यवस्थापन कार्य प्रभावकारी हुने अपेक्षा गरिएको छ। वस्तुस्थिति विवरणले नगरपालिकाको यथार्थ अवस्था चित्रित गर्दै सेवा प्रवाह, योजना तर्जुमा, अनुगमन तथा मूल्याङ्कन र नगर क्षेत्रको विकास प्रकृत्यालाई अभै बढी प्रभावकारी गराउन सहयोगी हुने विश्वास लिइएकोछ।

१.२ उद्देश्य

स्थानीय तथ्याङ्कको व्यवस्थापनमार्फत विकास प्रक्रिया तथा सेवा प्रवाहका लागि नीति, योजना तथा कार्यक्रमहरू तयार गर्न आवश्यक सूचनायुक्त दस्तावेज तयार गर्नु वस्तुस्थिति विवरण तयारीको प्रमुख उद्देश्य हो। यस दस्तावेज तयारीका विशिष्ट उद्देश्यहरू देहाय बमोजिम रहेका छन्।

- क. नगर क्षेत्रको भौगोलिक विशिष्टता, प्राकृतिक सम्पदा, जनसांख्यिक संरचना, आर्थिक-सामाजिक स्थिति, भौतिक विकासको अवस्था, वातावरण तथा विपद् र संस्थागत क्षेत्रको यथार्थ स्थिति चित्रण हुने गरी सूचनाको एकीकृत दस्तावेज तयार गर्ने,

- ख. दैनिक सेवा प्रवाह, आन्तरिक राजस्वको दर तथा दायरा निर्धारण, विकास निर्माण सहित योजना तर्जुमा, कार्यान्वयन र अनुगमन तथा मूल्याङ्कनका कार्यका लागि आवश्यक विषयगत र वस्तुगत सूचना उपलब्ध गराउने,
- ग. संकलित तथ्याङ्कलाई विश्लेषण गरी लैगिक, जातिगत र वडागत रूपमा खण्डीकृत सूचनाको विवरण प्रस्तुत गर्ने,
- घ. वस्तुस्थिति विवरण तयारी, अद्यावधिकरण र सार्वजनिक गर्ने कार्यलाई आधुनिक सूचना प्रविधिसँग आवद्ध गरी मुद्रित प्रतिवेदन सहित डिजिटल प्रतिलाई वेबसाइट र मोबाइल एपमार्फत सरोकारवाला सबैलाई सुसूचित गर्ने,
- ड. डिजिटल वस्तुस्थिति विवरण नियमित अद्यावधिक गर्न संस्थागत क्षमता विकाससँगै आवश्यक आधार तयार गर्ने

१.३ कानूनी तथा नीतिगत आधार

स्थानीय तथ्याङ्क संकलन तथा व्यवस्थापन लगायत वस्तुस्थिति विवरण तयारीसँग सम्बन्धित नेपालको संविधान र संघीय ऐन तथा नीतिहरू यस वस्तुस्थिति विवरण तयारीका कानूनी तथा नीतिगत आधारका रूपमा रहेका छन्। वस्तुस्थिति विवरण तयारीका कानूनी तथा नीतिगत आधारहरूलाई देहाय बमोजिम प्रस्तुत गरिएको छ।

क. नेपालको संविधान: नेपालको संविधानले स्थानीय तहको एकल अधिकारअन्तर्गत अनुसूची ८ को क्रमसंख्या ६ मा स्थानीय तथ्याङ्क तथा अभिलेख संकलन सम्बन्धी अधिकार तथा क्रमसंख्या १७ मा वेरोजगारको तथ्याङ्क संकलनसम्बन्धी अधिकारलाई सूचीकृत गरेको छ।

ख. नेपाल सरकारबाट स्वीकृत संघ, प्रदेश र स्थानीय तहको अधिकारहरूको कार्य विस्तृतीकरण प्रतिवेदन: यस प्रतिवेदनमा संविधानको अनुसूची ८ को स्थानीय तहको एकल अधिकारको विस्तृतीकरणले स्थानीय तथ्याङ्कसम्बन्धी नीति, कानून, मापदण्ड तर्जुमा, वेरोजगारको तथ्याङ्कसहित स्थानीय तहको आधारभूत तथ्याङ्क व्यवस्थापन, तथ्याङ्कीय अभिलेख व्यवस्थापन, सूचना तथा प्रविधियुक्त तथ्याङ्क व्यवस्थापनको जिम्मेवारी स्थानीय तहमा रहेको कुरा उल्लेख गरिएको छ।

ग. स्थानीय सरकार सञ्चालन ऐन, २०७४: ऐनको दफा ११ को उपदफा २ च, ड र थ मा गाउँपालिका वा नगरपालिकाको अधिकार क्षेत्र अन्तर्गत तथ्याङ्क संकलन र अद्यावधिक गर्नुपर्ने कुरालाई उल्लेख गरिएको छ। यसअन्तर्गत जनसांख्यिक, प्राकृतिक, आर्थिक, सामाजिक, साँस्कृतिक, भौतिक पूर्वाधार, रोजगारीको अवस्था, कुल ग्राहस्थ उत्पादन, प्रतिव्यक्ति आय, मानव विकास सूचकांक, राजश्व तथा आयव्यय समेतको तथ्याङ्क संकलन र प्रशोधन गरी राष्ट्रिय तथा स्थानीय सूचना प्रणालीमा आवद्ध र पार्श्वचित्र तथा श्रोत नक्साको अद्यावधिक अभिलेखनलाई गाउँपालिका वा नगरपालिकाको काम, कर्तव्य र अधिकारको रूपमा प्रस्तुत गरिएको छ। ऐनको दफा १२ मा वडा समितिको काम, कर्तव्य र अधिकार अन्तर्गत उपदफा २ को खण्ड ख मा तथ्याङ्क अद्यावधिक तथा संरक्षण अन्तर्गत खण्डीकृत तथ्याङ्क र सूचनासहितको वडाको पार्श्वचित्र तयारी तथा अद्यावधिक गर्ने व्यवस्था रहेको छ।

घ. स्थानीय तहको योजना तथा बजेट तर्जुमा दिग्दर्शन, २०७४: यस दिग्दर्शनमा “गाउँपालिका वा नगरपालिकाले वार्षिक योजना र बजेट तर्जुमा गर्नुपूर्व स्थानीय तहको भौगोलिक, सामाजिक, आर्थिक तथा पूर्वाधार लगायतका क्षेत्रको यथार्थ स्थिति देखिने गरी वस्तुस्थिति विवरण तयार वा अद्यावधिक गर्नु पर्नेछ। अद्यावधिक वस्तुस्थिति विवरण आफ्नो वेबसाइट मार्फत् सार्वजनिक गर्नु पर्नेछ।” भनी उल्लेख भएको देखिन्छ।

ड. गाउँ/नगर वस्तुस्थिति विवरण तयारी कार्यविधि, २०७५: विकास प्रक्रिया तथा सेवा प्रवाहका लागि नीति, योजना तथा कार्यक्रमहरू तयार गर्न अत्यावश्यक आधारभूत तथ्याङ्क, सूचना वा विवरण संकलन, विश्लेषण तथा व्यवस्थापनका न्यूनतम विषयहरूमा एकरूपता र स्तरीयता कायम गरी तथ्याङ्क संकलनका पद्धति, औजार तथा

प्रक्रिया निर्धारण गरी स्तरीय ढाँचामा गाउँ वा नगर वस्तुस्थिति विवरण तयारी गर्न आवश्यक व्यवस्था सहित दिशानिर्देश गरेको छ ।

च. स्थानीय तह योजना पत्र (गण्डकी प्रदेश) : स्थानीय तहले आवधिक योजना तर्जुमा पूर्व सबै वस्तुस्थितिको विवरण आउनेगरी स्थिति पत्र तयार गर्नुपर्दछ भन्ने कुरा उल्लेख गरिएको छ ।

१.४ तयारी चरण, विधि तथा प्रकृया

नगर सभाबाट स्वीकृत वार्षिक बजेट तथा कार्यक्रमबमोजिम विद्यमान कानूनी तथा नीतिगत व्यवस्थाका आधारमा डिजिटल नगर वस्तुस्थिति विवरण तयारीमा परामर्शदातृ सेवाका लागि कोटेसन आब्सन गरिएकोमा रीतपूर्वक दर्ता हुन आएका परामर्शदातृ संस्थाहरूका प्रस्तावहरू मध्ये छनौट भएको रोवस्ट आइटी कन्सेप्टस प्रालिसँग २०७६ साल कार्तिक २७ गते द्विपक्षिय सम्झौता पत्रमा हस्ताक्षर भएको थियो । सम्झौताअनुसार वस्तुस्थिति विवरणलाई मुद्रित प्रतिवेदनका अतिरिक्त नगरपालिकाका आधिकारीक व्यक्तिद्वारा आवश्यकता अनुसार सच्याउन वा अद्यावधिक गर्न सकिने कम्प्युटर सफ्टवेयरमा आधारित डिजिटल स्वरूपमा समेत तयार गर्ने निर्णय भएको थियो । सङ्घीय मामिला तथा सामान्य प्रशासन मन्त्रालयले उपलब्ध गराएको कार्यविधि तथा स्थानीय विशिष्टता तथा आवश्यकताका आधारमा नगर कार्यपालिकाको निर्णय तथा नेतृत्व र रोवस्ट आइटी कन्सेप्टस प्रालिको प्राविधिक तथा परामर्शदातृ सहयोगमा देहाय बमोजिमका चरण, विधि र प्रकृया अवलम्बन गरी नगर वस्तुस्थिति विवरण तयार गरिएको थियो ।

१.४.१ नगर वस्तुस्थिति विवरण तयारीको ढाँचा, सर्भेक्षण औजार तथा विधि र प्रक्रिया स्वीकृत

गाउँ/नगर वस्तुस्थिति विवरण तयारी कार्यविधि, २०७५ को व्यवस्थाबमोजिम नगर वस्तुस्थिति विवरण तयारीको ढाँचा, विधि, औजार र प्रकृत्यालाई नगर विकासका सरोकारवालकोसँगको परामर्शमा स्थानीय आवश्यकता र विशिष्टता, विगतका अनुभव, विषय विज्ञका सुझावका आधारमा परिमार्जनसहित नगर कार्यपालिकाद्वारा स्वीकृत गरीयो । यस क्रममा नगरपालिकाका पदाधिकारी, विषयगत शाखाका प्रमुख, स्थानीय संघ/संस्था, नगर विकासका सरोकारवाला र जानिफकार व्यक्तिसँग सुझाव समेत लिइएको थियो । वस्तुस्थिति विवरण तयारीका लागि कार्यविधिअनुसार नगर कार्यपालिकाबाट स्वीकृत घरपरिवार सर्भेक्षण फारमलाई अनुसूची १ (क) र सहभागितमूलक छलफल तथा संस्थागत सर्भेक्षण फारमलाई अनुसूची १ (ख) मा प्रस्तुत गरिएको छ ।

१.४.२ वस्तुस्थिति विवरण तयारी गोष्ठी

गल्कोट नगर कार्यपालिका कार्यालयको आयोजना तथा परामर्शदातृ संस्था रोवस्ट आइटी कन्सेप्टस प्रालिका विषय विज्ञको सहजिकरणमा २०७६ साल कार्तिक २७ गते एक दिवशीय वस्तुस्थिति विवरण तयारी कार्यशाला तथा अभिमुखिकरण गोष्ठी सम्पन्न भयो । यस कार्यशाला गोष्ठीमा डिजिटल वस्तुस्थिति विवरण तयारीको उद्देश्य, ढाँचा, विधि, प्रकृया, औजार, चरण र जिम्मेवारी सम्बन्धमा नगर विकासका सरोकारवाला माफ्न छलफल गरी साझा बुझाई र कार्ययोजना तयार गरिएको थियो । नगरकार्यपालिकाका पदाधिकारी, विषयगत शाखाका प्रमुख, पत्रकार, स्थानीयस्तरमा कार्यालय रहेका संघीय कार्यालयका प्रमुख वा प्रतिनिधि लगायतको सहभागिता रहेको सो कार्यशाला गोष्ठीमा वस्तुस्थिति विवरण तयारी कार्यलाई प्रभावकारी र व्यवस्थित गराउन प्रशासकीय अधिकृत तुल बहादुर विकको संयोजकत्वमा वस्तुस्थिति विवरण तयारी कार्यदल गठन गरिएको थियो ।

१.४.३ तथ्याङ्क संकलन

नगर वस्तुस्थिति विवरण तयारीका लागि गुणात्मक तथा परिमाणात्मक तथ्याङ्कलाई प्राथमिक र द्वितीय श्रोतबाट संकलन गरिएको छ । प्राथमिक तथ्याङ्क संकलनका लागि घरपरिवार सर्भेक्षण, सहभागितामूलक छलफल र जानकार व्यक्ति अन्तरवार्ता विधिको अवलम्बन गरिएको थियो । द्वितीय श्रोतबाट तथ्याङ्क नगर कार्यपालिका कार्यालय, वडा कार्यालय, विषयगत कार्यालय, शैक्षिक संस्था, स्वास्थ्य संस्था जिल्लास्थित सङ्घ र प्रदेशस्तरीय कार्यालय, केन्द्रीय तथ्याङ्क विभाग, राष्ट्रिय योजना आयोग, शैक्षिक संस्था, स्वास्थ्य संस्था, गैसस र समुदायमा आधारित संस्था, बैंक

तथा वित्तीय संस्थाका अभिलेख तथा प्रतिवेदन र राष्ट्रिय तथा स्थानीय स्तरका अनुसन्धानमूलक दस्तावेजहरूबाट संकलन गरिएको थियो ।

घरपरिवार विवरण संकलनका लागि एनोइड मोवाइल सिस्टममा आधारित Local Govt Profile HH Survey एप्लिकेसन मार्फत हरेक घरपरिवारको विवरण सम्बन्धित घरमै पुगेर लिइएको थियो । यस प्रयोजनका लागि गाउँ/नगर वस्तुस्थिति विवरण तयारी कार्यविधि २०७५ बमोजिम योग्यता पुगेका हरेक वडाको कम्तिमा २ जना रहने गरी घरपरिवार संख्याका आधारमा ३१ जना गणकहरूको छनौट वडा कार्यालयहरूको सिफारिसमा रोवष्ट आइटी कन्सेप्ट प्रालिका प्रतिनिधिद्वारा गरिएको थियो । यसरी छनौट भएका गणकहरूका लागि मोवाइल एप्लिकेसनबाट घरपरिवार सर्भेक्षणसम्बन्धमा स्पष्ट गराउन तीन दिने अभिमुखिकरण तथा प्रयोगात्मक तालिम मिति २०७६ साल मंसिर महिनाको १४ गते देखि १६ गतेसम्म आयोजना गरिएको थियो । तालिमको सहजिकरण रोवष्ट आइटी कन्सेप्ट प्रालिका विषय विज्ञहरूद्वारा गरिएको थियो । घरपरिवार सर्भेक्षणसम्बन्धी कार्यको नगर कार्यपालिकाका सूचना प्रविधि अधिकृत तथा रोवष्ट आइटी कन्सेप्टस प्रालिका प्राविधिक कर्मचारीबाट विस्तृत रूपमा अनुगमन र पृष्ठपोषण प्रदान गरिएको थियो । सहभागितामूलक छलफल प्राविधिक सहयोग टोली वा परामर्शदातृ संस्थाका सहजकर्ताको सहजिकरणमा भएको थियो । यस प्रयोजनका लागि कार्यालयको सहयोग र समन्वयमा सम्बन्धित वडाका जानिफकार व्यक्तिहरूको सहभागितामा एक दिवसिय छलफल आयोजना गरिएको थियो । सो छलफलमा वडाको समग्र वस्तुस्थितिको सम्बन्धमा आवश्यक सूचना संकलन गरिएको थियो ।

तथ्याङ्क संकलन कार्यलाई प्रभावकारी र विश्वसनीय गराउन नगर कार्यपालिका पदाधीकारी तथा कर्मचारी, विषयगत शाखाका कर्मचारी, वडा समितिका पदाधीकारी तथा वडा कार्यालयका कर्मचारीद्वारा प्रत्येक र अप्रत्येक रूपमा समन्वय तथा सहयोगका साथै निरन्तर अनुगमन तथा पृष्ठपोषण प्रदान गरिएको थियो ।

१.४.४ तथ्याङ्क प्रशोधन तथा विश्लेषण र प्रस्तुतिकरण

प्राथमिक र द्वितीय श्रोतबाट संकलित गुणात्मक तथा परिमाणात्मक तथ्याङ्कलाई वस्तुस्थिति विवरणको स्वीकृत ढाँचा बमोजिमका सूचकअनुसार विश्लेषण गरी प्रस्तुत गरिएको छ । परिमाणात्मक तथ्याङ्कलाई तथ्याङ्कशास्त्रीय विधिको प्रयोग गरी विश्लेषण गरियो भने गुणात्मक तथ्याङ्कलाई विवरणात्मक, तार्किक र विश्लेषणात्मक रूपमा प्रस्तुत गरिएको छ । तथ्याङ्क विश्लेषणबाट प्राप्त सूचना तथा विवरणलाई यथासम्भव वडागत, लैंगिक र जातिगत रूपमा खण्डीकृत गरी विषय क्षेत्रगत रूपमा प्रस्तुत गरिएको छ । वाग्लुङ्ग जिल्लाको हकमा प्रस्तुत गरिएका राष्ट्रिय योजना आयोग, केन्द्रीय तथ्याङ्क विभाग लगायतका प्रतिवेदनमा समाविष्ट तथ्याङ्क समेतलाई विषयक्षेत्र तथा सूचकहरूको महत्वलाई दृष्टिगत गरी नगरपालिकाको हकमा सामान्यीकरण गर्न मिल्ने हदसम्म सामान्यीकरण गरिएको छ । जिआएस विज्ञद्वारा नापी विभागको तथ्याङ्कका आधारमा नगरपालिकाको भौगोलिक अवस्थिति र भूउपयोगको अवस्थासम्बन्धी सूचना तयार गर्नुका साथै वडागत तथा भू-नक्शा समेत तयार गरिएको छ ।

१.४.५ वस्तुस्थिति विवरणको मस्यौदा तयारी

नगर कार्यपालिकाद्वारा स्वीकृत वस्तुस्थिति विवरणको ढाँचा अनुरूप विषय विज्ञको सहयोगमा विषय क्षेत्रगत र खण्डीकृत रूपमा प्रस्तुत गरी नगर वस्तुस्थिति विवरणको मस्यौदा तयार गरिएको छ । वस्तुस्थिति विवरणको दस्तावेजमा नगर कार्यपालिका कार्यालयबाट उपलब्ध भौगोलिक सूचना प्रणालीका आधारित स्थानगत विशेषता भल्किने नक्शालाई समेत समावेश गरिएको छ । यस वस्तुस्थिति विवरणलाई मुद्रित प्रतिका अतिरिक्त कम्प्युटर सफ्टवेयरको माध्यमबाट डिजिटल वस्तुस्थिति विवरणमा पहुँच हुने गरी तयार गरिएको छ । डिजिटल वस्तुस्थिति विवरणलाई वेबसाइटमा Log in गरी तथा मोवाइल एप मार्फत google play store बाट डाउनलोड गरी हासिल गर्न सकिने छ ।

१.४.६ वस्तुस्थिति विवरण प्रमाणीकरण

वस्तुस्थिति विवरण तयारीमा प्राविधिक सहयोग गर्ने संस्था रोवष्ट आइ टी कन्सेप्टस् प्रा.लि. को तर्फबाट नगर कार्यपालिका कार्यालयमा पेश गरिएको वस्तुस्थिति विवरणको मस्यौदा प्रतिवेदनलाई वस्तुस्थिति विवरण तयारी

कार्यदल तथा स्थानीय सरोकारवाला माझ प्रस्तुत गरी स्वीकार्य बनाउन सुभाब संकलन गरिएको थियो । नगर कार्यपालिकाका पदाधिकारी, विषयगत शाखा/उपशाखाका प्रमुख वा प्रतिनिधि, स्थानीय जानिफकार व्यक्ति, पत्रकार सहित नगर विकासका सरोकारवालाको परामर्श तथा पृष्ठपोषण हासिल गरिएको थियो । वस्तुस्थिति विवरणको मस्यौदा प्रतिवेदनलाई प्रमाणीकरण गर्ने उद्देश्यले नगर कार्यपालिका कार्यालयमा छलफलको आयोजना गरिएको थियो । छलफलबाट प्राप्त सुभाब तथा वडा कार्यालय, विषयगत शाखा र अन्य सरोकारवालाबाट प्राप्त सुभाब सहित नगर वस्तुस्थिति विवरण २०७६ लाई नगर कार्यपालिका बैठकबाट अनुमोदन गरिएको थियो ।

१.४.७ नगर वस्तुस्थिति विवरण अन्तिम प्रतिवेदन तयारी

नगर वस्तुस्थिति विवरणमा नगर कार्यपालिका कार्यालयका साथै प्राप्त सुभाब सहित विषयगत शाखा, वडा समिति लगायत अन्य सरोकारवालाबाट प्राप्त सुभाबका आधारमा वस्तुस्थिति विवरणको मस्यौदालाई परिमार्जन गरी अन्तिम प्रतिवेदन तयार गरियो ।

१.५ वस्तुस्थिति विवरणको सीमा

गल्कोट नगरपालिकाले डिजिटल नगर वस्तुस्थिति विवरणलाई विद्यमान कानुनी तथा नीतिगत व्यवस्थाका आधारमा तयार गरिएको हो । तथापि, नगरपालिकाको तथ्याङ्क संकलन तथा व्यवस्थापनको वर्तमान आवश्यकता, सरोकारवालाका सुभाब र विगतका सकारात्मक अनुभवलाई समेत आत्मसात गरिएको छ । नगरपालिका गठन पछिको नविनतम परिवेश र सिमित श्रोतसाधनका बाबजुद आवश्यकीय सूचकमा केन्द्रीत रही नगरपालिकाको आवश्यकता तथा सामर्थअनुसार यस प्रतिवेदन तयार गरिएको छ । वस्तुस्थिति विवरणमा प्रस्तुत सूचनालाई यथासम्भव भौगोलिक रूपमा वडागत र सामाजिक रूपमा जातिगत तथा लैङ्गिक रूपमा खण्डीकृत गरी विषयगत रूपमा एकीकृत विवरण तयार गर्ने प्रयत्न गरिएको छ । तथ्याङ्क संकलनका क्रममा यथासम्भव उपयुक्त उत्तरदाताको छनौट गरिनुका साथै स्थानीय जानकार व्यक्तिहरूको सहभागिता रहेको समुहगत छलफलको निष्कर्ष र आधिकारिक प्रतिवेदन तथा अभिलेखलाई विश्वसनिय आधार रूपमा लिइएको छ । डिजिटल वस्तुस्थिति विवरणमा पहुँचको निरन्तरता, थप विशेषतासहितको सेवा तथा सूचना सुरक्षाका लागि आगामी वर्षदेखि डिजिटल प्रोफाइलको सेवा प्रदायक कम्पनीसँग सम्भौता नविकरण गरिनेछ । नगरपालिकाले तयार गरेको पहिलो वस्तुस्थिति विवरणको दस्तावेज भएका कारण यस प्रतिवेदनमा रहेको कमीलाई क्रमशः सुधार गर्दै लगिनेछ ।

उत्तरदाताको सर्भेक्षण प्रतिको धारण तथा सामाजिक मनोविज्ञानले सर्भेक्षणको नतिजालाई सामान्य रूपमा प्रभावित गर्न सक्नेछ । गाउँ/नगर वस्तुस्थिति विवरण तयारी कार्यविधि २०७५ को व्यवस्था र स्थानीय सरोकारवालासँगको छलफलबाट सर्भेक्षणका आधारहरू तय भएकोले प्रतिवेदनमा उल्लेखित सूचकहरूको मान वा विवरण विगतमा गरिएका वा यस पछि गरिने अध्ययन प्रतिवेदनको विवरणसँग हुबहु मेल खान वा नखान सक्नेछ ।

परिच्छेद २: नगरपालिकाको चिनारी

यस परिच्छेदमा गल्कोट नगरपालिकाको भौगोलिक अवस्थिति, ऐतिहासिक चिनारी तथा नामाकरण, राजनीतिक अवस्थिति, धरातलीय अवस्था, प्राकृतिक सम्पदा, सांस्कृतिक उत्कृष्टता, विकासका सम्भावनाहरू र मानव विकास सूचकाङ्कजस्ता विषयलाई प्रस्तुत गरिएको छ ।

२.१ भौगोलिक अवस्थिति

भौगोलिक अवस्थितिका हिसाबले गल्कोट नगरपालिका २८ डिग्री ९ मिनेट ४६ सेकेण्ड देखि २८ डिग्री २० मिनेट १९ सेकेण्ड उत्तरी अक्षांश र ८३ डिग्री १७ मिनेट २ सेकेण्ड देखि ८३ डिग्री ३० मिनेट ४७ सेकेण्ड पूर्वी देशान्तरमा फैलिएको छ । नगरपालिकाको पूर्वमा काठेखोला गाउँपालिका तथा जैमनी नगरपालिका, पश्चिममा वडीगाड गाउँपालिका, उत्तरमा ताराखोला गाउँपालिका र दक्षिणमा बरेङ्ग गाउँपालिकासहित गुल्मी जिल्लाको मुसिकोट नगरपालिका तथा चन्द्रकोट गाउँपालिका अवस्थित रहेको छ । नगरपालिकाको हालको केन्द्रदेखि जिल्ला सदरमुकाम बाग्लुङ्ग बजारसम्म ५१ किमि, गण्डकी प्रदेशको राजधानी पोखरासम्म १२३ किमि र पाँच नम्बर प्रदेशको अस्थाई राजधानी बुटवल सम्म १४१.८ किमि सडक दुरी रहेको यस क्षेत्र मध्य पहाडी लोकमार्गसँग आवद्ध रहेको छ । यस नगरपालिकाले सामुन्द्रिक सतह देखि ७६१ मिटर उचाईको वडा नं. ११ को दरमखोला तटिय क्षेत्र देखि ३१६७.७८ मिटरको बाग्लुङ्ग जिल्लाकै अग्लो पहाड घुम्ते धुरीसम्मको उचाईलाई समेटेको छ ।

२.२ ऐतिहासिक चिनारी तथा नामाकरण

नेपालको इतिहासमा चौविसे राज्यअन्तरगत रहेको गल्कोट राज्य भौगोलिक, राजनीतिक, आर्थिक तथा सामाजिक विशिष्टता बोकेको क्षेत्र हो । पन्ध्रौं शताब्दीसम्म हालको गल्कोट क्षेत्र समेत रहेको निसेल भुजेल भनिने ४००० पर्वत इलाकामा निसी भुजी क्षेत्रका आदिवासी निसेल भुजेलको शासन रहेको मानिन्छ । (योगी नरहरिनाथको पुस्तक 'इतिहास प्रकाश'मा उल्लेख भएअनुसार पर्वतका अन्तिम राजा किर्तिबम मल्लको समयको एउटा दस्तवेजमा "भुज्यालको सिता" भन्ने शब्दले उहिले भुजेल राजालाई दिने उपहार भन्ने जनाउँछ) । इतिहासकारहरूले यस क्षेत्रलाई सोतैं शताब्दी पूर्व मगर शासन रहेको मगराँत क्षेत्रका रूपमा पनि उल्लेख गरेको देखिन्छ । वि.सं. १४२९ मा जुम्लामा मलेबम राजा भए र उनका जेठा छोरा मदिनीले कर्णाली पूर्वको रुकुम क्षेत्र आफ्ना माइला भाई पिताम्बरलाई प्रदान गरी रुकुम राज्यका राजा बनाएका थिए । पिताम्बरका जेठा छोरा जैतुबमले रुकुममा राम्रो बन्दोवस्त मिलाई शासन गरेका कारण रुकुम पूर्वका जनताको पनि त्यसप्रकारको शासन शैलीप्रति मोह बढेर गएकोले निसेल भुजेलका अगुवाहरूले रुकुमको राजधानी गोथामबाट जैतुबमका माइला राजकुमार आनम्बलाई ल्याई ४००० पर्वतको राजा बनाएको कुरा इतिहासकारहरूले उल्लेख गरेका छन् । आनम्बका नाति डिम्ब बमले वि.सं. १५४५ मा ४००० पर्वतको राज्यलाई विस्तार गरी १४००० पर्वत बनाएका थिए । पर्वत राज्यका पाँचौं राजा प्रतापी नारायण मल्लले वि.सं. १६३१ मा आफ्ना जेठा छोरा जितारी मल्ललाई अंश स्वरूप गल्कोट राज्य दिए पछि गल्कोट राज्यको स्थापना भएको थियो । राज्य स्थापनाको शुरुवातमा हालको पुरानो कोट रहेको स्थलमा राजधानी वा प्रशासनिक केन्द्रका रूपमा स्थापना गरिएता पनि सामरिक रूपले बढी सुरक्षित रहेको चारै तिर भिरालो रहेको गोलो डाँडामा सोही वर्ष नै किल्ला (कोट) र दरवार बनाई शासन सञ्चालनको शुरुवात गरेका थिए । गोलो डाँडामाथीको कोटलाई गोलोकोट भन्न थालियो । यहि गोलोकोट शब्दबाट गोलकोट हुँदै गल्कोट हुन गएको भनाई यस क्षेत्रको अध्ययन गरेका अध्येताहरूको रहेको छ । चौविसे राज्यअन्तरगतको गल्कोट राज्यको सीमा पूर्वमा काठेखोला र भिमपोखरा, पश्चिममा खर्वाङ्गको साउने खोला उत्तरमा रुम र दक्षिणमा सुखौरा सल्यान सहित थप्लुङ्गफाँट र विनामारे ठेउले खोला रहेको थियो ।

इतिहासकार कर्नेल कर्कपेट्रिकले सन् १७९३ मा स्थलगत अध्ययनका आधारमा तयार गरेको *An Account of the Kingdom of Nepaul* नामको पुस्तकमा गल्कोट राज्यमा स्मरणयोग्य किल्ला तथा शहरका साथै तामाखानी रहेको कुरालाई उल्लेख गरेका छन् । अर्का विदेशी अध्येता हेमिल्टनले सन् १८०२ मा आफ्नो अध्ययनका आधारमा लेखेको पुस्तक *An Account of the Kingdom of Nepal* मा गल्कोट क्षेत्रको तत्कालिन आर्थिक, सामाजिक र प्राकृतिक

अवस्थाको चित्रण गरेको देखिन्छ। गल्कोट सानो राज्य भएता पनि अत्यधिक उत्पादनशिल तीन वटा तामाखानी र एउटा फलामखानी रहेको क्षेत्रका रूपमा उनले प्रस्तुत गरेका छन्। उपत्यका भन्दा ठण्डा हावापानी भएको यो क्षेत्र आर्थिक रूपमा सबल र अत्यन्त उर्वरशिल भूमि रहनुका साथै वार्षिक रु. ३५०० राजश्व उठने गरेको उल्लेख छ। यस पुस्तकमा गल्कोट राज्यमा कुल ३००० घरधुरी मध्ये आधा घरधुरी खेतीपाती तथा व्यापार गर्ने तत्कालिन कथित तल्लो जाति (Low Tribes) (दलित तथा जनजातिलाई इंगित गरिएको), एक चौथाइ घरधुरी क्षेत्री र बाँकी एक चौथाइ ठकुरी तथा ब्राम्हणको घरधुरी संख्या रहेको उल्लेख छ। हेमिल्टनको यस पुस्तकमा तत्कालिन अवस्थामा करिब ५०० घर खरको छानो भएका थिए भन्ने कुरा समेत उल्लेख गरिएको छ। सरदार भीम बहादुर पाँडेको पुस्तक “त्यस वखतको नेपाल भाग १ र २” मा यस्ता खानी वि.सं. १९७७ साल सम्म सञ्चालनमा रहको र यस क्षेत्र (वाग्लुङ्ग जिल्ला) मा उत्खनन गरिएको तामाबाट राणाकालमा तामाका सिक्का तथा बन्दुकको केप तयार हुने गरेको उल्लेख छ। यो क्षेत्र भोलुङ्गे पुल तथा बुट्टे नलीका लागि समेत प्रसिद्ध मानिएको छ।

नेपाल एकिकरणका क्रममा बहादुर शाह नेतृत्वको गोर्खाली सेनाको फौजले वि.सं. १७४४ जेठको अन्तिम साता विना रक्तपात तत्कालिन राजा जगत बम मल्ललाई पराजित गरी गल्कोट राज्यलाई हालको नेपाल राज्यमा समाहित गरिएको थियो। राजा जगत बम मल्लकै सन्तानले वडा नं. ५ को हरिचौरमा वि.सं. १९८० को दशकमा निर्माण गरेको गल्कोट दरवार हालसम्म यथावत रहेको छ।

२.३ राजनीतिक अवस्थिति

गल्कोट नगरपालिका गण्डकी प्रदेश अन्तरगत बाग्लुङ्ग जिल्लाका कुल १० स्थानीय तह मध्ये एक हो। वि.सं. २०७३ साल फागुन २३ गते स्थानीय तह पुनर्संरचनाका क्रममा साविक दुधिलाभाटी, नरेठाँटी, हटिया, हरिचौर, मल्म, काँडेवास, पाण्डवखानी र रिघा गाविस समावेश गरी गल्कोट नगरपालिकाको स्थापना गरिएको हो। प्रतिनिधि सभा सदस्यका लागि तय गरिएका बाग्लुङ्ग जिल्लाका २ वटा निर्वाचन क्षेत्र मध्ये निर्वाचन क्षेत्र नं. २ र प्रदेश सभा सदस्यका लागि निर्वाचन क्षेत्र २ (क) अन्तरगत रहेको छ। कुल ११ वटा वडा रहेको यस नगरपालिकामा साविक गाविसका वडा अनुसार हाल कायम रहेका वडाको वडागत क्षेत्रफल सम्बन्धी विवरणलाई देहायको तालिकामा प्रस्तुत गरिएको छ।

तालिका १: नगरपालिकाको वडा तथा क्षेत्रफल

वडा नं.	साविक गाविसको वडा नं	क्षेत्रफल (वकिमि)	प्रतिशत
१	दुधिलाभाटी गाविस वडा नं. १ देखि ९ सम्म	२२.८८	११.७७
२	नरेठाँटी गाविस वडा नं. १ देखि ९ सम्म	८.४९	४.३७
३	हटिया गाविस वडा नं. १ देखि ५ सम्म	१३.५१	६.९५
४	हटिया गाविस वडा नं. ६ देखि ९ सम्म	१२.७	६.५३
५	हरिचौर गाविस वडा नं. २, ४, ५, ६ र ७	१७.८८	९.२०
६	हरिचौर गाविस वडा नं. १, ३, ८ र ९	९.१९	४.७३
७	मल्म गाविस वडा नं. ६ देखि ९ सम्म	९.२२	४.७४
८	काँडेवास गाविस वडा नं. १ देखि ९ सम्म	१४.१७	७.२९
९	मल्म गाविस वडा नं. १ देखि ५ सम्म	१०.४७	५.३९
१०	पाण्डवखानी गाविस वडा नं. १ देखि ९ सम्म	५७.५८	२९.६२
११	रिघा गाविस वडा नं. १ देखि ९ सम्म	१८.३	९.४१
जम्मा		१९४.३९	१००

श्रोत: सङ्घीय मामिला तथा सामान्य प्रशासन मन्त्रालय, २०७६

२.४ धरातलीय अवस्था

समुन्द्री सतहदेखि ७६१ मिटरको वडा नं. ११ को दरम खोलाको तटिय क्षेत्र देखि ३१६७.७८ मिटरको उचाईमा रहेको जिल्लाकै अग्लो पहाड घुम्ते धुरी सम्मको क्षेत्रलाई समेटेको छ। यस क्षेत्रको करिब ५५ प्रतिशत भूभाग समुद्री सतहको १५०० मिटर देखि २५०० मिटरको उचाईमा, करिब ३५ प्रतिशत भूभाग १००० मिटर देखि १५०० मिटरको उचाईमा, करिब ७ प्रतिशत २५०० मिटर देखि ३५०० मिटरको उचाईमा र करिब ३ प्रतिशत ७६१ मिटर देखि

१००० मिटरको उचाईमा रहेको देखिन्छ। बेसी तथा नदि तटिय क्षेत्रमा समथर फाँट तथा माथिल्लो क्षेत्रमा अत्याधिक रुपमा आंशिक भिरालो र केहि स्थानमा उपयोगविहिन भिरालो जमिन तथा चट्टान रहेको छ। सबै वडाको धरातलिय अवस्थिति दर्साउने भौगोलिक सूचना प्रणालीमा आधारित नक्शालाई **अनुसूची २४** मा उल्लेख गरिएको छ।

२.५ प्राकृतिक सम्पदा तथा हावापानी

गल्कोट क्षेत्र प्राकृतिक सम्पदाका रुपमा वन जंगल, बाह्रै महिना बहने नदिनाला, खानी तथा खनिज र नदि तटिय क्षेत्रमा समथर तथा उर्वर जमिनको व्यापकता रहेको क्षेत्रका रुपमा परिचित छ। दरम खोला, गौदी खोला, दाग्दी खोला र साउने खोला गरी कुल ५० वटा बाह्रै महिना बहने खोला, ११ वटा झरना तथा २०५ वटा पोखरी रहेका छन्। नगरपालिका क्षेत्र भित्र तामा, फलाम, स्लेट ढुङ्गा तथा शिसा खानी गरी कुल १७ वटा खानी रहेका छन्। तथापि, धातुजन्य खानीको उत्खनन विगत देखि नै बन्द रहेको छ। कुल क्षेत्रफलको करिब ६८ प्रतिशत वन जंगल रहेको यस क्षेत्रमा २७.७ प्रतिशत क्षेत्रमा खेती गरिएको देखिन्छ। यस क्षेत्रको भूउपयोगको अवस्था सम्बन्धी विवरण देहाय बमोजिम रहेको छ।

तालिका २: भूउपयोगको अवस्था

क्र.सं	भूउपयोगको प्रकार	क्षेत्रफल (बर्ग किमि)	प्रतिशत
१	वन क्षेत्र	१२२.९२	६३.२
२	खेती गरिएको जमिन	५३.८४	२७.७
३	भाडी क्षेत्र	१०.१६	५.२
४	घाँसे मैदान	५.८५	३.०
५	अन्य क्षेत्र	१.६३	०.८
		१९४.३९	१००.०

श्रोत : भू-श्रोत नक्शांकन परियोजना, नापी विभाग, १९९६

उष्ण, समशितोष्ण, ठण्डा शितोष्ण र लेकाली ठण्डा हावापानी रहेको यस क्षेत्रमा बाषिक रुपमा सरदर २२०० मिलि लिटर वर्षा हुने गर्दछ। गर्मी याममा होचो क्षेत्रमा ३२ डिग्रीसम्म पुग्ने तापक्रम जाडोमा उच्च स्थलहरूमा ऋणात्मक समेत हुने गर्दछ। गर्मी समयमा खडेरी, माहामारी, असिना, आगलागी, हावाहुरी र बाढी तथा पहिरो जस्ता प्रकोपबाट धनजनको क्षती हुने गर्दछ भने जाडो याममा हिमपात, तुसारो तथा चिसो हावाको प्रवाहले जनजीवनलाई प्रभावित गर्ने गरेको देखिन्छ।

२.६ साँस्कृतिक उत्कृष्टता

हिन्दु धर्मालम्बीको बाहुल्यता तथा बौद्ध धर्मालम्बीसहितको मिश्रित बसोवास रहेको यस क्षेत्रमा हिन्दु तथा जनजाति संस्कृति बीचको युगौ पुरानो सहिष्णुतायुक्त सम्बन्ध रहेको छ। चाडपर्वका सन्दर्भमा मुख्यतया दशैं, तिहार, माघे सक्रान्ती, शिवरात्री, श्री कृष्ण जन्माष्टमी, वैशाखे पुर्णिमा, हरेलो र होली मनाउने गरिन्छ। भाषिक रुपमा नेपाली भाषा नै बोलिचालीको भाषाका रुपमा प्रचलनमा रहेको छ। परम्परागत रुपमा खस आर्य तथा दलित समुदायका पुरुषहरूमा दौरा सुरवाल, कोट र टोपी तथा महिलामा सारी वा गुन्यु, चोलो र पटुका लगाउने प्रचालन रहेको छ। मगर, गुरुङ तथा थकाली समुदायमा आआफ्नै मौलिक भेषभुषा, खानपान र चालचलन रहेको छ। तथापि, आधुनिक भेषभुषा, खानपान र चालचलनमा आधुनिकताको प्रभाव बढ्दै गएको देखिन्छ।

२.७ विकासका सम्भावना

गल्कोट नगरपालिकाको समग्र विकासका लागि देहायको तालिकामा उल्लेखित सम्भावनालाई उपयोग गर्न सकिने देखिन्छ।

तालिका ३: विकासका सम्भावना

क्र.सं.	विषय क्षेत्र/उपक्षेत्र	सम्भावना
१	प्राकृतिक श्रोत तथा साधन	<ul style="list-style-type: none"> समुन्द्रिक सतहबाट ७६१ मिटर देखि ३१६७.७८ मिटरसम्मको विविधतायुक्त धरातलिय स्वरूप मिश्रित जलवायु (उष्ण, समशितोष्ण र ठण्डा), वार्षिक औषत १२२ मिलि लिटर वर्षा कुल क्षेत्रफलको ६३.२ प्रतिशत वन, २७.७ प्रतिशत खेती गरिएको जमिन, ५.२ प्रतिशत भाडी क्षेत्र, ३.० प्रतिशत घाँसे मैदान, १.६३ प्रतिशत अन्य क्षेत्र जैविक विविधताको उच्चतम स्वरूप र मुल्यवान जडिबुटीको उत्पादन तिब्र बहाव भएका ५० वटा बाटै महिना बहने खोला, ११ वटा भरना र २०५ वटा पोखरी ७ स्थानमा गैर धातुजन्य तथा ९ स्थानमा धातुजन्य खानी र दरम तथा मैदी खोला किनारामा बालुवाको उपलब्धता
२	आर्थिक	<ul style="list-style-type: none"> खेती गरिएको कुल जमिनको २७.७ प्रतिशत वा ३४५४७ रोपनी पशुपालन, पन्छीपालन, खाद्यान्न, दलहन, तेलहन, फलफुल र नगदेवालीको उत्पादन व्यवसायिक कृषिको विस्तार सिंचाई कुलो वा नहरको संख्या १५४ तथा २१२१.७४ हेक्टर जमिनमा सिंचाई सुविधा मिल संख्या १०६ वटा तथा उत्पादनमूलक घरेलु तथा साना उद्योग संख्या २२ उद्योग तथा व्यवसायिक फर्म संख्या ८३७ तथा वार्षिक कारोवार रकम रु. ६२ करोड ५९ लाख ४० हजार ७ वटा स्लेट ढुङ्गाखानी सञ्चालन वैदेशिक रोजगारी आकर्षण तथा उच्चतम विप्रेषण ४ वटा वाणिज्य बैंक, एउटा विकास बैंक, ११ वटा लघु वित्त संस्था र ६१ सहकारीबाट वार्षिकरूपमा करिब २ अरब भन्दा बढीको कारोवार र १ अरब भन्दा बढी लगानी टेउवा मुर्तीकला संग्राहलय, गल्कोट दरवार, घुम्टे क्षेत्र, शहश्रधारा भरना, काललेख, भ्यू टावर, इन्द्रेणी भरना गरी ५२ वटा पर्यटकीय क्षेत्र हटिया बजार, हरिचौर बजार, नरेठाँटी बजार, दुधिलाभाटी बजार लगायतका ९ वटा स्थानीय बजार
३	सामाजिक	<ul style="list-style-type: none"> साक्षरता दर ९०.१७ प्रतिशत एउटा स्नातक तहको क्याम्पस, ६९ वटा सामुदायिक विद्यालय, १० संस्थागत विद्यालय, एउटा संस्कृत विद्यालय र एउटा मदरसा, ४३ बाल विकास केन्द्र निजी क्षेत्रबाट सञ्चालित ३ वटा अस्पताल, १ वटा प्राथमिक स्वास्थ्य केन्द्र, ७ वटा स्वास्थ्य चौकी र २ वटा सामुदायिक स्वास्थ्य इकाई गरी कुल १३ स्वास्थ्य संस्था पूर्ण सरसफाई उन्मुख क्षेत्र पाइपबाट उपलब्ध खानेपानीको सुविधा ९९.३३ घरपरिवारमा र शौचालय ९९.४४ घरपरिवार स्थानीयस्तरमा ५६ वटा युवा क्लव तथा भलिबल खेलमा उच्च आकर्षण मन्दिर तथा धार्मिक स्थल ६६ वटा तथा जात्रा मेला २६ वटा र गीत संगीतको क्षेत्रमा राष्ट्रियस्तरका कलाकारहरू रहेको
४	भौतिक पूर्वाधार	<ul style="list-style-type: none"> कुल लम्वाई करिब ५०० किलोमिटर भएका ९५ वटा सडक मध्ये २० किलोमिटर कालो पत्रे, ३.५ ग्रामेल र ४७७ कच्ची सडक ऊर्जाको रूपमा दाउरा, एलपि ग्यास र विद्युत्को उपयोग हुनेगरेको र सबैजसो घरपरिवारमा विद्युत्को सुविधाको उपलब्धता मोवाइल सेवा ९८ प्रतिशत, इन्टरनेट १७.८८, टेलिभिजन ७०.७७ प्रतिशत घरपरिवारमा तथा सबै स्थानमा रेडियोको पहुँच
५	वन तथा वातावरण	<ul style="list-style-type: none"> वन क्षेत्र ६३.२ प्रतिशत तथा भाडी क्षेत्र ५.२ प्रतिशत र घाँसे मैदान ३.० प्रतिशत सामुदायिक वन ८८ वटा तथा ४४१२.६१ हेक्टर क्षेत्रफल

क्र.सं.	विषय क्षेत्र/उपक्षेत्र	सम्भावना
		<ul style="list-style-type: none"> ● महत्वपूर्ण जीव तथा वनस्पतिहरूमा हुचिल, लाटोकोसेरो, कालिज, वन कुखुरा, मृग, भालु, चितुवा, असला माछा, दियाले सल्लो, साल, सिमल, अमिलो जातका फलफुल, गुरांस, पाँचऔंले, चिराइतो, सिलटिमुर, अल्लो, सतुवा, टिमुर, पाखनवेद, कालो काफल ● उष्ण, समशीतोष्ण र ठण्डा शीतोष्ण क्षेत्रीय जैविक विविधता ● विपद् व्यवस्थापन समिति, रेडक्रस सोसाइटी, २ स्थानमा एम्बुलेन्स, ३ प्रहरी कार्यालय/चौकी आपतकालिन उद्धार संयन्त्र
६	सुशासन तथा संस्थागत विकास	<ul style="list-style-type: none"> ● नगरपालिकामा ७ वटा विषयगत शाखामा २६ जना, वडा कार्यलयमा १९ जना, कृषि तथा पशु सेवा केन्द्रमा ८ जना, स्वास्थ्य संस्थाहरूमा ४० जना गरी ११८ जना कर्मचारी ● इलाका प्रहरी कार्यालय हरिचौर, प्रहरी चौकी हटिया र प्रहरी चौकी नरेठाँटी ● गैसस तथा विकास साभेदार संस्थाको विकास निर्माणमा अग्रसरता ● १२५ वटा आमा समुह कृयाशिल

२.८ मानव विकास सूचकाङ्क तथा गरिबी

गल्कोट नगरपालिकाको मानव विकासको अवस्था हेर्दा गण्डकी प्रदेशका स्थानीय तहहरू मध्ये मध्यम खालको मानव विकासको अवस्था रहेको देखिन्छ। संघीय मामिला तथा सामान्य प्रशासन मन्त्रालयले तयार गरेको गण्डकी प्रदेशका स्थानीय तहहरूको ५ तहको वर्गीकरणमा यस क्षेत्रको मानव विकासको अवस्था सूचक मान ०.४६ देखि ०.४९ प्राप्त गर्ने तेस्रो समुह अन्तरगत रहेको छ। नेपाल मानव विकास प्रतिवेदन २०१४ अनुसार तत्कालिन ७५ जिल्लाहरू मध्ये ४३ औं जिल्लाका रूपमा रहेको छ। यस प्रतिवेदनले बागलुङ्ग जिल्लाको प्रतिव्यक्ति आय ८६८ डलर, सरदर आयु ६८.८३ वर्ष र प्रौढ साक्षरता ६५.५४ रहेको देखिन्छ। गरिबीको सन्दर्भमा गरिबीको लघु क्षेत्र अनुमान २०६८ ले जिल्लागत रूपमा गरिबीको अवस्थालाई चित्रित गरेको छ। जस अनुसार बागलुङ्ग जिल्ला साविक ७५ जिल्लामध्ये २८ औं जिल्लाका रूपमा २२.९ प्रतिशत जनसंख्या गरिबीको रेखामुनि रहेको देखिन्छ। जिल्लागत रूपमा देखिएका उपर्युक्त सूचकका मान नगरपालिकाको हकमा पनि सामान्यकरण गर्न सकिने देखिन्छ।

परिच्छेद ३: जनसंख्याको अवस्था

यस परिच्छेदमा गल्कोट नगरपालिकाको जनसांख्यिक सूचकहरूलाई देहायका उपशिर्षकहरूमा प्रस्तुत गरिएको छ ।

३.१ वस्तीको विवरण

गल्कोट नगरपालिका भित्र कुल १५२ वटा वस्ती रहेका छन् । वडागत रूपमा हेर्दा वडा नं. २ मा सबैभन्दा उच्च संख्यामा १५ वटा वस्तीमा वर्गिकरण गरिएको छ भने सबैभन्दा न्यून संख्यामा वडा नं. ६ मा ४ वटा वस्तीमा मात्र वर्गिकरण गरिएको छ । वडागतरूपमा वस्तीको नाम र संख्यासम्बन्धी विवरण देहाय बमोजिम रहेको छ ।

तालिका ४: वस्तीको वडागत विवरण

वडा नं.	वस्ती संख्या	वस्तीको नाम
१	१६	दुदिलाभाटी, थलिङ्ग, गौदी, भण्डारवन, भैसे, टोडके, ज्यामिरे, चौराहा, भौँक्रिस्थान, काफलठुटा, शिरवारे, पातले खोला, कटौजे, मैटेदास, चाउके, भडखानी
२	२५	पैयुडाँडा, मेलकोट, चिनामाली, नरेठाँटी, जसपुर, बाखे, ठान, कैरावारी, बजिनी, भुडखानी, थुम्का, आरुखर्क, देविथान, घामपानी, मसार, बयली, राम्चे, घसघसा, छविसे, रगेनी, तोरीखोला, डाँडागाउँ, छाप, फापरखेत, लामखोरिया
३	६	लमाई, बोहोराफाँट, हटिया, खसगाउँ, स्याहाँला, धुस्तुङ्ग/पिडाल्ने
४	७	चमुवा, भरीखर्क, खरुवा, पाखापानी, नुवाकोट, ओखरबोट, डाँडाखेत
५	१४	सदाखेत, कौलेनी, जामुनबोट, ईनचौर, टेउवा, थापाटोल, सिमलबोट, हिस्लाड, हरिचौर, भैसे, गिठीचौर, दाडसिडडाँडा, बउनाचौर, लामपाटा
६	४	जामुने-मभुवा नेपाने-कायस, भुजुङ्गे, ठूलाथर
७	१८	छिस गाउँ, छिस बदमपाटा, छिस दरवार, नौले, रिसमी गाउँ, बाटुले, फाँट, बाँङ्गे सल्ला, बढा गाउँ, गल्याङ्ग, टिमुरबोट, बर्खेनी, गोढखाला फापरखेत, तारका, उपल्लो बाँसखोला, बाँसखोला कालिका टोल, बाँसखोला बजार, मसुरवारी बाँसखोला
८	१२	काँडेबास, चालिसेटोला, पचुवा, कुडार, ज्यामिरे, चौबासे, थालेपोखरा, विरकोट, काँडेबास बजार, बतासे फुलवारी, उचका, दाडसिड
९	१६	बामिया, आँगाखेत, सिरवारे, उपल्लो सिरवारे, मल्म डाँडा, साहानी डाँडा, खोलापारी, म्याले, गैराखर्क, कोलफलाटे, भल्साह, खाली अर्वेदी, टोकरी, भिर्का, आरनटोल, दलित वस्ती
१०	१४	पाण्डवखानी, सोरमने, फुर्से, सुनपानी, गैराभाटी, बगर, बाईगाउँ, काप्रे, ज्याथर, ढुङ्गिल, रमुवा, उपल्लो फुर्से, लेङ्गुर, न्यापाटा
११	२०	ठूलाचौर, पञ्चौली, राडखानी, छिचिमा, गब्देघार, सानो रिघा, मनेवा पाटा, किम्ले, खेराडी, फाँडी, अमर्छा, काउछे, भारसाँधी, छिस, मजुवा, साउने खोला, किटेनी, चित्रेगुफा, गोठलाड, किम्ले फलाँटे
जम्मा	१५२	

श्रोत: सहभागितमुलक छलफल, २०७६

३.२ जनसंख्या वितरणको अवस्था

गल्कोट नगरपालिकाको जनसंख्यालाई राष्ट्रिय जनगणना र हालको सर्भेक्षणको नतिजाबीच तुलना गर्दा जनगणना २०६८ को भन्दा हालको सर्भेक्षणले ६१६५ जनसंख्या बढी तर ८५१ घरधुरी संख्या कम देखाएको छ । यद्यपि, जनगणना तथा हालको सर्भेक्षणका मान्यता फरक रहेका छन् । राष्ट्रिय जनगणना २०६८ अनुसार कुल घरधुरी संख्या ७७११ रहेको छ भने जनसंख्या ३३०९७ रहेको छ । त्यसैगरी औषत परिवारको आकार र लैङ्गिक अनुपात राष्ट्रिय जनगणनाअनुसार क्रमशः ४.२९ र ७५.८२ रहेको छ । घरपरिवार सर्भेक्षण २०७६ अनुसार कुल घरपरिवार संख्या ६८६३ र जनसंख्या ३९२७७ रहेको छ । नगरपालिकाको सबै भन्दा अधिक जनसंख्या वडा नं. ३ मा ५०२५ रहेको छ भने सबैभन्दा न्यून वडा नं. ९ मा २४३१ रहेको देखिन्छ । त्यसैगरी, औषत घरपरिवार आकार र लैङ्गिक अनुपात क्रमशः ५.७६ र १०४.३५ रहेको छ । यससम्बन्धी वडागत विवरण देहाय बमोजिम रहेको छ ।

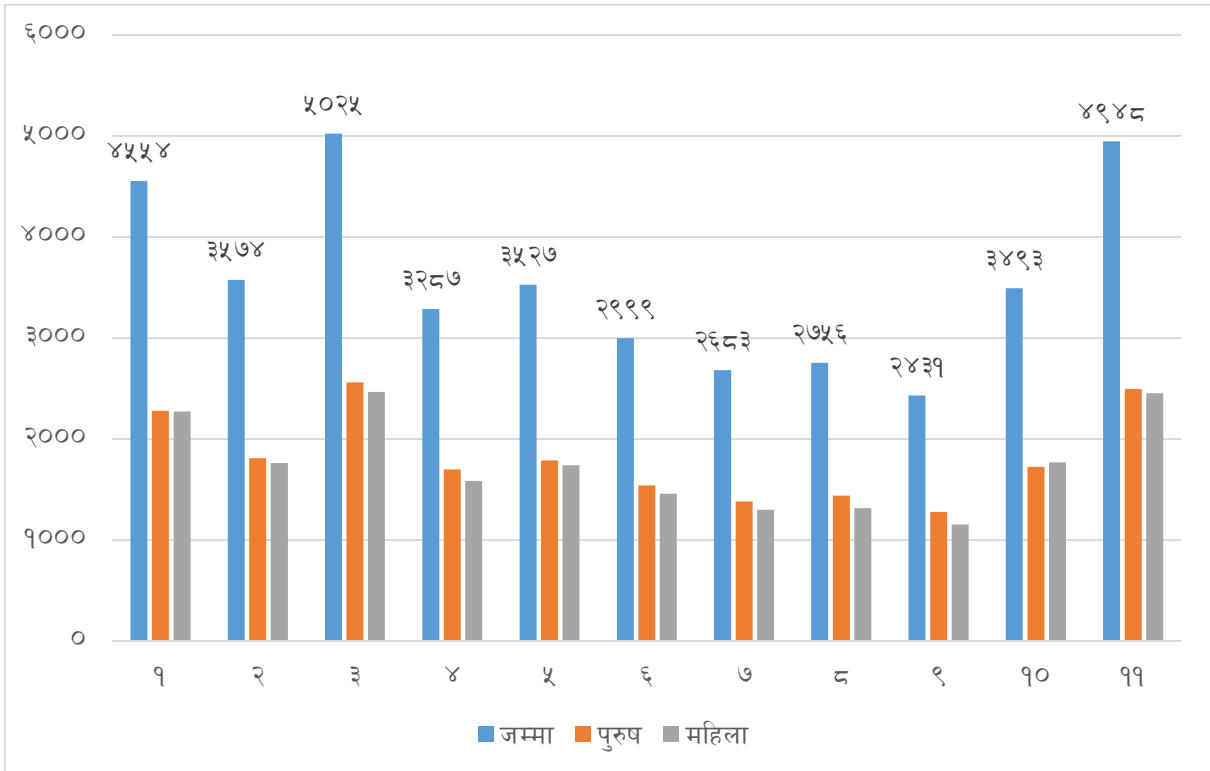
तालिका ५: जनसंख्या वितरणको अवस्था

वडा नं	जनगणना २०६८ अनुसार						घरपरिवार सर्भेक्षण २०७६ अनुसार					
	घरपरिवार	जनसंख्या			औसत घर परिवारको आकार	लैंगिक अनुपात	घरपरिवार	जनसंख्या			औसत घरपरिवारको आकार	लैंगिक अनुपात
		जम्मा	पुरुष	महिला				जम्मा	पुरुष	महिला		
१	९६९	४०७८	१७१५	२३६३	४.२१	७२.५८	८५३	४५५४	२२८०	२२७४	५.३४	१००.२६
२	७६८	३२५९	१३१३	१९४६	४.२४	६७.४७	६३७	३५७४	१८१०	१७६४	५.६१	१०२.६१
३	१०९८	४६०१	२०२३	२५७८	४.१९	७८.४७	८७३	५०२५	२५६०	२४६५	५.७४	१०३.८५
४	६२५	२६३९	११२२	१५१७	४.२२	७३.९६	५३५	३२८७	१७००	१५८७	६.१४	१०७.१२
५	७३१	३०६१	१२९४	१७६७	४.१९	७३.२३	६५४	३५२७	१७८७	१७४०	५.३९	१०२.७०
६	५३९	२२०५	९८६	१२१९	४.०९	८०.८९	५४८	२९९९	१५४१	१४५८	५.४७	१०५.६९
७	५२६	२२१३	९४९	१२६४	४.२१	७५.०८	४५९	२६८३	१३८२	१३०१	५.८५	१०६.२३
८	५३९	२५३२	११५८	१३७४	४.७०	८४.२८	४४३	२७५६	१४४१	१३१५	६.२२	१०९.५८
९	५४१	२४०७	११००	१३०७	४.४५	८४.१६	४३२	२४३१	१२७७	११५४	५.६३	११०.६६
१०	५५२	२३८०	१००२	१३७८	४.३१	७२.७१	५६२	३४९३	१७२४	१७६९	६.२२	९७.४६
११	८२३	३७२२	१६११	२१११	४.५२	७६.३१	८६४	४९४८	२४९५	२४५३	५.७३	१०१.७१
जम्मा	७७११	३३०९७	१४२७३	१८८२४	४.२९	७५.८२	६८६३	३९२७७	१९९९७	१९२८०	५.७६	१०४.३५

श्रोत: राष्ट्रिय जनगणना, २०६८ तथा घरपरिवार सर्भेक्षण, २०७६

घरपरिवार सर्भेक्षण २०७६ अनुसार लैङ्गिकताका आधारमा वडागत विवरणलाई तल प्रस्तुत रेखाचित्रमा दर्साइएको छ।

रेखाचित्र १ : वडागत जनसंख्या



३.३ बसोबासको अवस्थासम्बन्धी विवरण

जनसंख्याको बसोबासको स्थिति हेर्दा कुल जनसंख्याको ७२.४५ प्रतिशत वा २८४५५ जनसंख्या गणना गरेको स्थानमा बसोबास गरेको ८.६९ प्रतिशत वा ३४१५ स्वदेशका अन्य स्थानमा बसोबास गरेको र १८.८६ प्रतिशत वा ७४०७

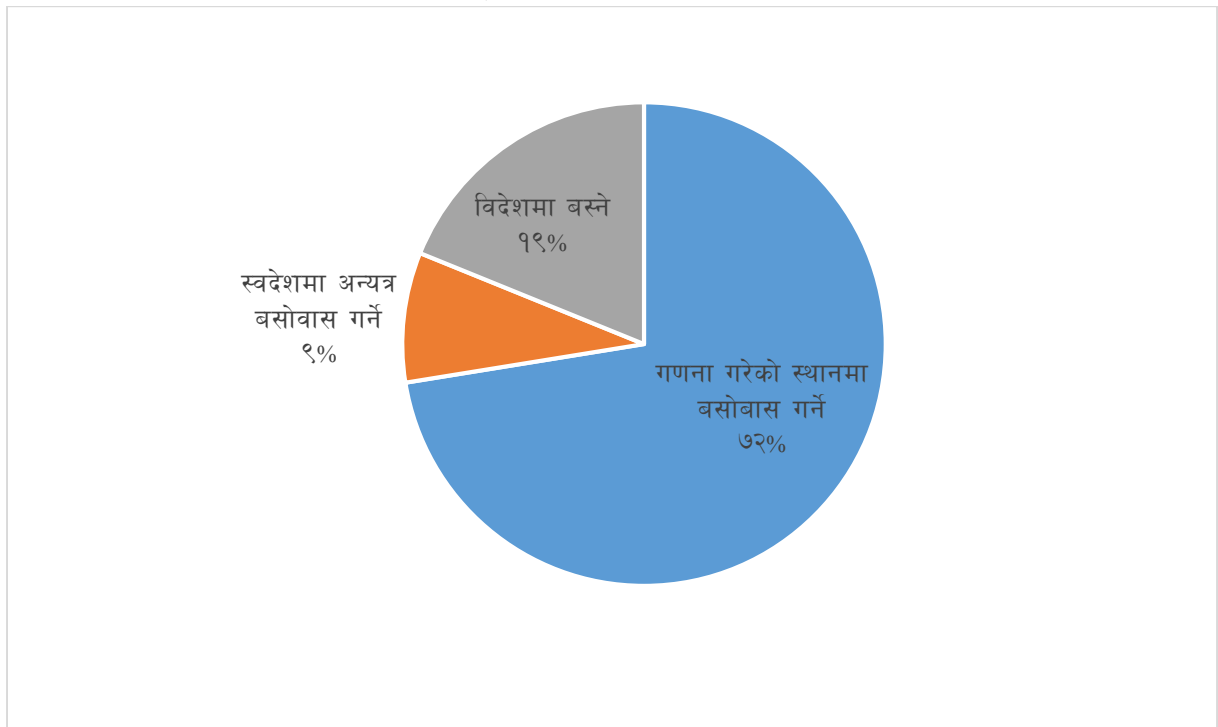
जनसंख्या विदेशमा रहेका देखिन्छ । वडागत रुपमा हेर्दा वडा नं. ३ मा सबैभन्दा उच्च जनसंख्या १५४८ नगर बाहिर रहेको छ भने सबैभन्दा न्यून संख्यामा वडा नं. ७ मा ५८६ जनसंख्या घरबाहिर रहेको छ । यससम्बन्धी वडागत विवरण देहाय बमोजिमको तालिका र रेखाचित्रमा प्रस्तुत गरिएको छ ।

तालिका ६: बसोबासको अवस्था सम्बन्धी विवरण

वडा नं.	बसोबासका आधारमा जनसंख्या			बाहिर रहेको जनसंख्या	जम्मा जनसंख्या
	गणना गरेको स्थानमा बसोबास गरेको	स्वदेशमा अन्यत्र बसोबास गरेको	विदेशमा बसेको		
१	३७७३	९६	६८५	७८१	४५५४
२	२७७७	५८	७३९	७९७	३५७४
३	३४७७	३५६	११९२	१५४८	५०२५
४	२२६५	३२२	७००	१०२२	३२८७
५	२४४८	३०६	७७३	१०७९	३५२७
६	२२१९	१९७	५८३	७८०	२९९९
७	२०९७	१०३	४८३	५८६	२६८३
८	२०५३	२४८	४५५	७०३	२७५६
९	१८१६	१३०	४८५	६१५	२४३१
१०	२३५५	६५५	४८३	११३८	३४९३
११	३१७५	९४४	८२९	१७७३	४९४८
जम्मा	२८४५५	३४१५	७४०७	१०८२२	३९२७७
प्रतिशत	७२.४५	८.६९	१८.८६	२७.५५	१००.००

श्रोत: घरपरिवार सर्भेक्षण, २०७६

रेखाचित्र २ : बसोबासका आधारमा जनसंख्या



३.४ अस्थाई बसोबास नगरपालिका बाहिर भएका घरपरिवार विवरण

स्थाई घर गल्कोट नगरपालिकाभित्र रही सपरिवार नगरपालिका क्षेत्र बाहिर अस्थाई रुपमा बसोबास गर्ने घरपरिवार संख्या ९४१ रहेको छ । जसमध्ये स्वदेश कै अन्य स्थानमा परिवारसहित वा परिवारका सदस्य रहेको घरपरिवार संख्या

७०० वा ७४.३९ प्रतिशत छ भने विदेशमा परिवारसहित बस्ने घरपरिवार संख्या २४१ वा २५.६१ प्रतिशत रहेको छ । घरपरिवारको बसोबासको स्थिति हेर्दा हाल नगरपालिका क्षेत्रभित्र बसोबास गर्ने ६८६३ र हाल नगरपालिका क्षेत्रभन्दा बाहिर बसोबास गर्ने ९४१ गरी गल्कोट नगरपालिकाभित्रको कुल घरपरिवार संख्या ७८०४ घरपरिवार संख्या रहेको देखिन्छ । जसअनुसार नगरपालिका क्षेत्र बाहिर बसोबास गर्ने घरपरिवार संख्या कुल घरपरिवार संख्याको १२.०५ प्रतिशत रहेको छ । वडागत रूपमा हेर्दा सबैभन्दा उच्च संख्यामा वडा नं. २ मा १४४ घरपरिवार नगर बाहिर बसोबास गरेको र सबैभन्दा न्यून संख्यामा वडा नं. ९ मा ३२ घरपरिवार नगर क्षेत्रभन्दा बाहिर बसोबास गर्ने गरेको देखिन्छ । यससम्बन्धी वडागत विवरण देहाय बमोजिम रहेको छ ।

तालिका ७: नगरपालिका बाहिर अस्थाइ बसोबास गर्ने घरपरिवार विवरण

वडा नं.	सपरिवार नगरपालिका क्षेत्र बाहिर अस्थाइ बसोबास गर्ने घरपरिवार संख्या		
	स्वदेशमा अन्यत्र	विदेशमा	जम्मा
१	८१	१६	९७
२	१३७	७	१४४
३	७०	४९	११९
४	२५	१६	४१
५	४५	२९	७४
६	३१	५२	८३
७	७९	२६	१०५
८	७६	४	८०
९	२५	९	३४
१०	२६	६	३२
११	१०५	२७	१३२
जम्मा	७००	२४१	९४१
प्रतिशत	७४.३९	२५.६१	१००.००

श्रोत: सहभागितामुलक छलफल तथा जानकारी व्यक्ति अन्तरवार्ता, २०७६

३.५ बसोबासको प्रकृतिका आधारमा घरपरिवार विवरण

गल्कोट नगरपालिका क्षेत्रभित्र बसाईको प्रकृतिका आधारमा घरपरिवार संख्या हेर्दा स्थायी रूपमा बसोबास गरेका घरपरिवार संख्या ६४५२ वा ९४.०१ प्रतिशत र अस्थायी बसोबास गरेको घरपरिवार संख्या ४११ वा ५.९९ प्रतिशत रहको देखिन्छ । अस्थाइ बसोबास गरेको जनसंख्या वडा नं. ३ मा सबैभन्दा उच्च १२१ रहेको छ भने वडा नं ९ मा सबैभन्दा न्यून ५ घरपरिवार मात्र रहेको छ । यससम्बन्धी वडागत विवरण तल प्रस्तुत तालिकामा बमोजिमको तालिकामा उल्लेख गरिएको छ ।

तालिका ८: बसोबासको प्रकृतिका आधारमा घरपरिवार विवरण

वडा नं.	घरपरिवार संख्या		
	स्थायी बसोबास गरेको	अस्थायी बसोबास गरेको	जम्मा
१	८३९	१४	८५३
२	६१६	२१	६३७
३	७५५	१२१	८७६
४	५१३	२२	५३५
५	५८६	६८	६५४
६	४८३	६५	५४८
७	४१५	४४	४५९
८	४२२	२१	४४३

वडा नं.	घरपरिवार संख्या		
	स्थायी बसोबास गरेको	अस्थायी बसोबास गरेको	जम्मा
९	४२७	५	४३२
१०	५४९	१३	५६२
११	८४७	१७	८६४
जम्मा	६४५२	४११	६८६३
प्रतिशत	९४.०१	५.९९	१००

श्रोत: घरपरिवार सर्भेक्षण, २०७६

३.६ जनघनत्वको अवस्था

नगरपालिकाको औषत जनघनत्व २०२.०५ जना प्रति वर्ग किलोमिटर (वकिमी) रहेको छ। वडागत रूपमा जनघनत्वको अवस्था हेर्दा सबैभन्दा उच्च वडा नं २ मा ४२०.९७ प्रति वकिमी रहेको छ भने सबै भन्दा न्यून वडा नं. १० मा ६०.६६ जना प्रति वकिमी रहेको देखिन्छ। वडागत रूपमा जनसंख्या तथा क्षेत्रफलको प्रतिशतसहितको जनघनत्वको विवरण देहाय बमोजिम रहेको छ।

तालिका ९: जनघनत्वको अवस्था

वडा नं.	जनसंख्या		क्षेत्रफल		जनघनत्व (प्रति वकिमी)
	जनसंख्या	प्रतिशत	क्षेत्रफल (वकिमी)	प्रतिशत	
१	४५५४	११.५९	२२.८८	११.७७	१९९.०४
२	३५७४	९.१०	८.४९	४.३७	४२०.९७
३	५०२५	१२.७९	१३.५१	६.९५	३७१.९५
४	३२८७	८.३७	१२.७	६.५३	२५८.८२
५	३५२७	८.९८	१७.८८	९.२	१९७.२६
६	२९९९	७.६४	९.१९	४.७३	३२६.३३
७	२६८३	६.८३	९.२२	४.७४	२९१.००
८	२७५६	७.०२	१४.१७	७.२९	१९४.५०
९	२४३१	६.१९	१०.४७	५.३९	२३२.१९
१०	३४९३	८.८९	५७.५८	२९.६२	६०.६६
११	४९४८	१२.६०	१८.३	९.४१	२७०.३८
जम्मा	३९२७७	१००	१९४.४	१००	२०२.०५

श्रोत: संघीय मामिला तथा सामान्य प्रशासन मन्त्रालय २०७६ तथा घरपरिवार सर्भेक्षण, २०७६

३.७ उमेर तथा लिङ्गका आधारमा जनसंख्या विवरण

जनसंख्यालाई उमेर समुह तथा लिङ्गका आधारमा विभाजन गरी हेर्दा ५ वर्ष मुनिको जम्मा जनसंख्या ३१७५ रहेको छ। अन्य उमेर समुहको जनसंख्याका हेर्दा ६ वर्ष देखि १४ वर्षको जनसंख्या ५९९८, १५ देखि १८ वर्षको जनसंख्या ३०९६, १९ देखि २४ वर्षको जनसंख्या ४९७१, २५ देखि ४९ वर्ष समुहको जनसंख्या १४३४४, ५० देखि ५९ वर्षको जनसंख्या ३२१५, ६० देखि ६९ वर्षको जनसंख्या २४५३ र ७० वर्ष माथिको जनसंख्या २०२५ रहेको छ। लैंगिकताका आधारमा यससम्बन्धी वडागत विवरण देहाय बमोजिमको तालिकामा प्रस्तुत गरिएको छ।

तालिका १०: उमेर तथा लिंगको आधारमा जनसंख्या विवरण

वडा नं.	उमेर समूह अनुसार जनसंख्या															
	५ वर्ष मुनी		६-१४ वर्ष		१५-१८ वर्ष		१९-२४ वर्ष		२५-४९ वर्ष		५०-५९ वर्ष		६०-६९ वर्ष		७० वर्षभन्दा माथि	
	पुरुष	महिला	पुरुष	महिला	पुरुष	महिला	पुरुष	महिला	पुरुष	महिला	पुरुष	महिला	पुरुष	महिला	पुरुष	महिला
१	१८५	१६१	३०१	३४५	१८०	१७४	३०७	३००	८२६	७७६	१८२	२२१	१५६	१५१	१४३	१४६

वडा नं	उमेर समूह अनुसार जनसंख्या															
	५ वर्ष मुनी		६-१४ वर्ष		१५-१८ वर्ष		१९-२४ वर्ष		२५-४९ वर्ष		५०-५९ वर्ष		६०-६९ वर्ष		७० वर्षभन्दा माथि	
	पुरुष	महिला	पुरुष	महिला	पुरुष	महिला	पुरुष	महिला	पुरुष	महिला	पुरुष	महिला	पुरुष	महिला	पुरुष	महिला
२	१४२	१२५	२९६	२६२	१६७	१५१	२२३	२२१	६५६	६०३	१३७	१६२	१०३	१२५	८६	११५
३	२३१	२०६	४१२	३८७	२०७	१९०	३२५	३२९	९४४	८९४	१८५	२०७	१२७	१३६	१२१	१०९
४	१४३	१०९	२६९	२६०	१४१	१२५	२२५	२०६	६२२	५८१	१२७	१३७	९२	९६	८१	७३
५	१५५	१०७	२८२	२३९	१३४	१५२	२०२	२३९	६६४	६२७	१४७	१६९	१०९	११२	९४	९५
६	१२९	११०	२४१	२०८	१२१	१०७	१९८	१६७	५६९	५४९	११२	१२९	७४	१०१	९७	८७
७	१३८	८८	२३८	२२५	९८	७१	१५१	१८९	५१५	४५९	१००	११५	८२	९१	६०	६३
८	१२८	११०	२२५	२१३	१०७	१११	१९१	१६८	५३३	४७२	१११	११२	८७	७९	५९	५०
९	१११	८७	१७४	१५२	९४	८२	१७६	१४४	४७६	४३५	९७	११०	८६	८४	६३	६०
१०	१६३	१५४	२६५	२६१	१३५	१३०	१८८	२०४	६५३	६४१	११३	१३७	११३	१३६	९४	१०६
११	२००	१९३	३७६	३६३	२०३	२१४	३०२	३१४	९६०	८८३	२०२	२०३	१५०	१६३	१०२	१२०
जम्मा	१७२५	१४५०	३०७९	२९१५	१५८७	१५०७	२४८८	२४८१	७४१८	६९२०	१५१३	१७०२	११७९	१२७४	१०००	१०२४

श्रोत: घरपरिवार सर्भेक्षण, २०७६

३.८ मातृभाषाको आधारमा जनसंख्या विवरण

नगर क्षेत्रमा नेपाली भाषा नै मातृभाषाको रूपमा रहेको छ । तथापि, वडा नं. ५ मा १२ जना मगर भाषालाई मातृभाषाको रूपमा लिने, वडा नं. ३ को १ जना मैथली भाषी र अन्य भाषा बोल्ने १ जना रहेको देखिन्छ । गल्कोट नगरपालिकाको जनसंख्यालाई मातृभाषाका आधारमा वडागत वर्गिकरणलाई देहायको तालिकामा प्रस्तुत गरिएको छ ।

तालिका ११: मातृभाषाको आधारमा जनसंख्या विवरण

वडा नं.	मातृभाषा अनुसार जनसंख्या				
	नेपाली	मैथली	मगर	अन्य	जम्मा
१	४५५४	०	०	०	४५५४
२	३५७४	०	०	०	३५७४
३	५०२३	१	०	१	५०२५
४	३२८७	०	०	०	३२८७
५	३५१५	०	१२	०	३५२७
६	२९९९	०	०	०	२९९९
७	२६८३	०	०	०	२६८३
८	२७५६	०	०	०	२७५६
९	२४३१	०	०	०	२४३१
१०	३४९३	०	०	०	३४९३
११	४९४८	०	०	०	४९४८
जम्मा	३९२६३	१	१२	१	३९२७७
प्रतिशत	९९.५६	०.००	०.०३	०.००	१००

श्रोत: घरपरिवार सर्भेक्षण, २०७६

३.९ धर्म अनुसार जनसंख्या विवरण

गल्कोट क्षेत्रमा कुल ३८६७८ वा ९८.४७ प्रतिशत जनसंख्या हिन्दु धर्मालम्बीको रहेको छ । अन्य धर्म अवलम्बन गर्नेहरूमध्ये बौद्ध धर्मालम्बी ०.९८ प्रतिशत, इस्लाम धर्मालम्बी ०.२८ र इसाई धर्मालम्बीको जनसंख्या ०.२६ प्रतिशत रहेको छ । धर्मका आधारमा जनसंख्याको वडागत विवरण देहाय बमोजिम रहेको छ ।

तालिका १२: धर्म अनुसार जनसंख्या विवरण

वडा नम्बर	धर्म अनुसार जनसंख्या					
	हिन्दु	बौद्ध	ईस्लाम	इसाई	अन्य	जम्मा
१	४४४८	८०	०	२६	०	४५५४
२	३५७४	०	०	०	०	३५७४
३	४९७६	१६	२९	४	०	५०२५
४	३२५५	६	११	१५	०	३२८७
५	३५१८	९	०	०	०	३५२७
६	२८९५	२८	६१	१५	०	२९९९
७	२६७७	६	०	०	०	२६८३
८	२७३३	१४	९	०	०	२७५६
९	२४१९	१२	०	०	०	२४३१
१०	३४७२	७	०	१४	०	३४९३
११	४७११	२०८	०	२९	०	४९४८
जम्मा	३८६७८	३८६	११०	१०३	०	३९२७७
प्रतिशत	९८.४७	०.९८	०.२८	०.२६	०	१००

श्रोत: घरपरिवार सर्वेक्षण, २०७६

३.१० जातिगत आधारमा घरपरिवार विवरण

जातिगत समुदायका आधारमा घरपरिवार संख्या हेर्दा यस नगरपालिका क्षेत्रमा सबैभन्दा उच्च संख्यामा पहाडी ब्राह्मण क्षेत्रीको घरपरिवार संख्या ४५.६५ प्रतिशत वा ३१३३ रहेको छ । दोस्रो ठूलो जातिगत समुदायका रूपमा पहाडी आदिवासी जनजातीको घरपरिवार संख्या २७.५८ प्रतिशत वा १८९२ रहेको छ भने तेस्रो जातिगत समुदायको रूपमा रहेको पहाडी दलितको घरपरिवार संख्या २६.३ प्रतिशत वा १८०४ रहेको छ । अन्य जातिगत समुदायको घरपरिवार संख्या करिब १ प्रतिशत मात्र रहेको देखिन्छ । जातजातिगत आधारमा घरपरिवारको वडागत विवरण देहाय बमोजिम प्रस्तुत गरिएको छ ।

तालिका १३: जातिगत आधारमा घरपरिवार विवरण

वडा नं.	जातिगत घरपरिवार संख्या									लोपउन्मुख	जम्मा
	पहाडी क्षेत्री/ब्राह्मण	तराई क्षेत्री/ब्राह्मण	पहाडी आदिवासी/जनजाति	तराई आदिवासी/जनजाति	पहाडी दलित	तराई दलित	मुस्लिम	पहाडी अन्य	तराई अन्य		
१	४१२	०	२१६	०	२२५	०	०	०	०	०	८५३
२	२८२	०	१३५	०	२२०	०	०	०	०	०	६३७
३	५५६	१	८३	०	२२१	०	६	१	७	१	८७६
४	३७३	०	०	०	१६०	०	२	०	०	०	५३५
५	४२९	०	९५	०	१२९	०	०	०	१	०	६५४
६	२७२	०	१३०	०	१३४	१	११	०	०	०	५४८
७	२९२	०	३२	०	१३५	०	०	०	०	०	४५९
८	१९०	०	१३०	०	१२०	०	२	०	१	०	४४३
९	२५४	०	५७	०	१२१	०	०	०	०	०	४३२

वडा नं.	जातिगत घरपरिवार संख्या									लोपउन्मुख	जम्मा
	पहाडी क्षेत्री/ब्राह्मण	तराई क्षेत्री/ब्राह्मण	पहाडी आदिवासी/जनजाति	तराई आदिवासी/जनजाति	पहाडी दलित	तराई दलित	मुस्लिम	पहाडी अन्य	तराई अन्य		
१०	१४	०	४२५	०	१२३	०	०	०	०	०	५६२
११	५९	०	५८९	०	२१६	०	०	०	०	०	८६४
जम्मा	३१३३	१	१८९२	०	१८०४	१	२१	१	९	१	६८६३
प्रतिशत	४५.६५	०.०१	२७.५७	०.००	२६.२९	०.०१	०.३१	०.०१	०.१३	०.०१	१००

श्रोत: घरपरिवार सर्भेक्षण, २०७६

३.११ जातिगत आधारमा जनसंख्या विवरण

गल्कोट नगरपालिकाको कुल जनसंख्या ३९२७७ लाई जातजातिगत समुदायका आधारमा वर्गिकरण गर्दा सबैभन्दा उच्च जनसंख्या पहाडी क्षेत्री तथा ब्राह्मणको १८२६३ वा ४६.५ प्रतिशत छ। पहाडी आदिवासी तथा जनजातिको जनसंख्या १०८६१ वा २७.६५ प्रतिशत रहेको छ भने पहाडी दलितको जनसंख्या ९९९७ वा २५.४६ प्रतिशत रहेको देखिन्छ। अन्य समुदायको जनसंख्या करिब १ प्रतिशत भन्दा पनि कम रहेको छ। पहाडी ब्राह्मण क्षेत्री तथा पहाडी दलित समुदायको सबै वडामा बसोवास रहेता पनि पहाडी आदिवासी जनजातिको बसोवास वडा नं. ४ मा रहेको देखिदैन। नगरपालिकाको जनसंख्याको जातजातिगत आधारमा वडागत विवरण देहाय बमोजिम प्रस्तुत गरिएको छ।

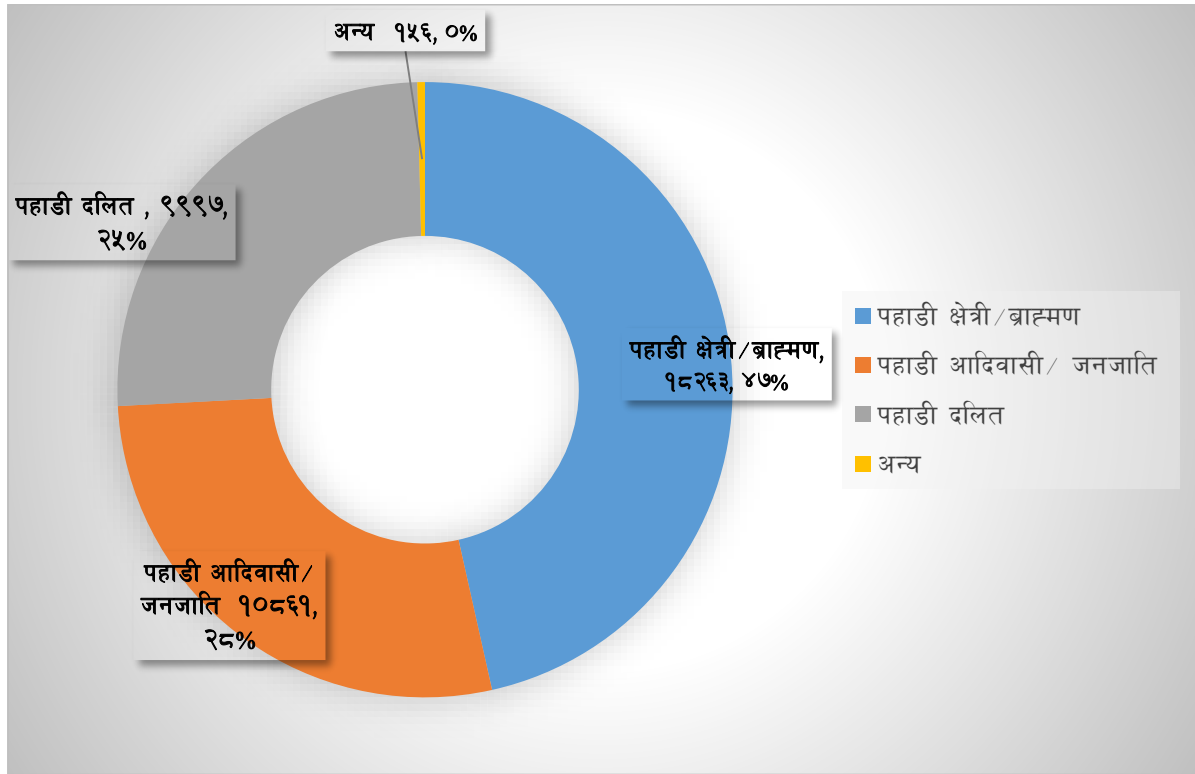
तालिका १४: जातिगत आधारमा जनसंख्या विवरण

वडा नं.	जातजाति आधारमा जनसंख्या									जम्मा
	पहाडी क्षेत्री/ब्राह्मण	तराई क्षेत्री/ब्राह्मण	पहाडी आदिवासी/जनजाति	पहाडी दलित	तराई दलित	मुस्लिम	पहाडी अन्य	तराई अन्य	लोपउन्मुख	
१	२२२६	०	११७०	११५८	०	०	०	०	०	०
२	१६०५	०	७४१	१२२८	०	०	०	०	०	०
३	३३४५	१	४२४	११९५	०	०	२९	३	२५	३
४	२२९८	०	०	९७८	०	०	११	०	०	०
५	२३२७	०	४८३	७१३	०	०	०	०	४	०
६	१५६९	०	६६२	६९८	०	६	६४	०	०	०
७	१८१५	०	१५९	७०९	०	०	०	०	०	०
८	११७०	०	८७७	६९९	०	०	९	०	१	०
९	१४५७	०	३०८	६६६	०	०	०	०	०	०
१०	१०८	०	२६५१	७३४	०	०	०	०	०	०
११	३४३	०	३३८६	१२१९	०	०	०	०	०	०
जम्मा	१८२६३	१	१०८६१	९९९७	०	६	११३	३	३०	३
प्रतिशत	४६.५०	०.००	२७.६५	२५.४५	०.००	०.०२	०.२९	०.०१	०.०८	०.०१

श्रोत: घरपरिवार सर्भेक्षण, २०७६

उपर्युक्त तालिकाका आधारमा जातजातिगत समुदायको जनसंख्यालाई दर्साउने गरी देहायको रेखाचित्रमा प्रस्तुत गरिएको छ।

रेखाचित्र ३ : जातिगत जनसंख्या



३.१२ अपाङ्गताको आधारमा जनसंख्या

अपाङ्गता भएका व्यक्तिहरूको कुल जनसंख्या ५३८ वा कुल जनसंख्याको १.३७ प्रतिशत रहेको छ । गल्कोट नगरपालिका भित्र शारीरिक अपाङ्गता भएकाहरूको जनसंख्या सबैभन्दा अधिक २९५ रहेको छ भने बौद्धिक अपाङ्गता, दृष्टिविहीन, सुस्त श्रवण, स्वर बोलाइको अपाङ्गता, मनोसामाजिक अपाङ्गता र बहु अपाङ्गता भएकाहरूको संख्या क्रमशः ३९, ३५, ५२, ४१, २१, २४ र ३१ रहेको छ । अपाङ्गताको प्रकारका आधारमा जनसंख्याको वडागत विवरण देहाय बमोजिम रहेको छ ।

तालिका १५: अपाङ्गताको आधारमा जनसंख्या

वडा वडा नं.	अपाङ्गताका आधारमा जनसंख्या									जम्मा
	अपाङ्गता नभएको	शारीरिक अपाङ्गता	बौद्धिक अपाङ्गता	दृष्टिविहीन (आँखा नदेख्ने)	बहिरा (सुन्न र बोल्न नसक्ने)	स्वर बोलाइसम्बन्धी अपाङ्गता	सुस्त श्रवण	मनोसामाजिक अपाङ्गता	बहु अपाङ्गता	
१	४५१०	२१	३	८	२	४	१	३	२	४४
२	३५४५	१४	२	०	६	३	१	०	३	२९
३	४९५७	४०	३	१	८	७	१	२	६	६८
४	३२२७	२८	३	८	२	३	६	३	७	६०
५	३४८८	२४	२	०	६	४	३	०	०	३९
६	२९६०	१७	५	१	५	५	१	२	३	३९
७	२६१७	४१	३	७	४	४	०	२	५	६६
८	२७२२	१४	१	२	५	२	०	७	३	३४
९	२३९१	३३	४	०	१	१	१	०	०	४०
१०	३४५७	२१	३	१	३	२	६	०	०	३६
११	४८६५	४२	१०	७	१०	६	१	५	२	८३

वडा वडा नं.	अपांगताका आधारमा जनसंख्या									जम्मा
	अपांगता नभएको	शारीरिक अपाङ्गता	बौद्धिक अपाङ्गता	दृष्टिविहीन (आँखा नदेख्ने)	बहिरा (सुन्न र बोल्न नसक्ने)	स्वर बोलाइसम्बन्धी अपांगता	सुस्त श्रवण	मनोसामाजिक अपांगता	बहु अपांगता	
जम्मा	३८७३९	२९५	३९	३५	५२	४१	२१	२४	३१	५३८
प्रतिशत	९८.६३	०.७५१	०.०९९	०.०८९	०.१३२	०.१०४	०.०५३	०.०६१	०.०७९	१००

श्रोत: घरपरिवार सर्भेक्षण, २०७६

३.१३ आवासमाथिको स्वामित्वका आधारमा घरपरिवार विवरण

नगरपालिका क्षेत्रमा आवासमाथिको स्वामित्वको अवस्था हेर्दा निजी वा आफ्नै घर हुने घरपरिवार संख्या ६१०४ वा ८८.९४ प्रतिशत, भाडामा बसोवास गर्ने ९.३१ प्रतिशत, संस्थागत बसोवास हुने ४ परिवार र अन्य खालको आवासिय स्वामित्व रहेका १६६ घरपरिवार रहेको देखिन्छ। यससम्बन्धी वडागत विवरण देहाय बमोजिम रहेको छ।

तालिका १६: आवासमाथिको स्वामित्वका आधारमा घरपरिवार विवरण

वडा नं.	आवासीय स्वामित्वका आधारमा घरपरिवार संख्या				जम्मा
	निजी वा आफ्नै	भाडा	संस्थागत	अन्य	
१	७५५	४२	०	५६	८५३
२	५७७	५८	०	२	६३७
३	६९७	१६४	४	११	८७६
४	५०५	३०	०	०	५३५
५	५४१	८६	०	२७	६५४
६	४६५	८२	०	१	५४८
७	४००	५७	०	२	४५९
८	४०१	४१	०	१	४४३
९	४१८	१४	०	०	४३२
१०	५४२	१८	०	२	५६२
११	८०३	४७	०	१४	८६४
जम्मा	६१०४	६३९	४	११६	६८६३
प्रतिशत	८८.९४	९.३१	०.०६	१.६९	१००.००

श्रोत: घरपरिवार सर्भेक्षण, २०७६

३.१४ लैङ्गिकताका आधारमा घरमूलीको विवरण

लैङ्गिकताका आधारमा घरमूलीअनुसार घरपरिवार संख्या हेर्दा पुरुष घरमूली हुने घरपरिवार संख्या ५५१० वा ८०.२९ प्रतिशत र महिला घरमूली हुने घरपरिवार संख्या १३५३ वा १९.७१ प्रतिशत रहेको देखिन्छ। लैङ्गिकताका आधारमा घरमूलीको वडागत विवरण देहाय बमोजिम रहेको छ।

तालिका १७: लैङ्गिकताका आधारमा घरमूलीको विवरण

वडा नम्बर	लैङ्गिकताका आधारमा घरमूली संख्या		
	पुरुष घरमूली	महिला घरमूली	जम्मा
१	७०४	१४९	८५३
२	५०६	१३१	६३७
३	६९६	१८०	८७६
४	४२५	११०	५३५
५	५२१	१३३	६५४

वडा नम्बर	लैङ्गिकताका आधारमा घरमूली संख्या		
	पुरुष घरमूली	महिला घरमूली	जम्मा
६	४३९	१०९	५४८
७	३५५	१०४	४५९
८	३६३	८०	४४३
९	३६१	७१	४३२
१०	४६६	९६	५६२
११	६७४	१९०	८६४
जम्मा	५५१०	१३५३	६८६३
प्रतिशत	८०.२९	१९.७१	१००.००

श्रोत: घरपरिवार सर्भेक्षण, २०७६

३.१५ वैवाहिक स्थिति

वैवाहिक स्थितिका आधारमा जनसंख्याको वर्गिकरण गर्दा कम उमेरको जनसंख्या ६५७८ रहेको छ भने अविवाहितको जनसंख्या ९७२१ रहेको देखिन्छ। विवाहित मध्ये एकल विवाहितको जनसंख्या २११७४, बहुविवाहित जनसंख्या ३४२, विवाहित तर अलग बसेकाको जनसंख्या ७७ र पुनः विवाह गरेकाहरूको संख्या १४४ रहेको छ। यससम्बन्धी वडागत विवरण देहाय बमोजिम रहेको छ।

तालिका १८: वैवाहिक स्थिति

वडा नं.	वैवाहिक स्थितिका आधारमा जनसंख्या							कम उमेर	जम्मा
	अविवाहित	एकल विवाह	बहुविवाह	विधवा/विदुर	सम्बन्ध विच्छेद	विवाहित तर अलग बसेको	पुनः विवाह		
१	११९२	२५३३	४७	७३	१०	१०	६	६८३	४५५४
२	९७३	१९४१	२८	६३	५	९	०	५५५	३५७४
३	११८६	२६७४	५६	१५६	९	५	२१	९१८	५०२५
४	८५४	१७८४	२८	७६	७	३	६	५२९	३२८७
५	८२६	१८९३	१२	१७७	४	११	०	६०४	३५२७
६	७५८	१६४०	१८	८३	५	१	२	४९२	२९९९
७	५८९	१५३४	२७	२२	२	४	१	५०४	२६८३
८	६८४	१४७९	२३	९४	५	३	३	४६५	२७५६
९	५५३	१३७६	१७	१०३	३	४	२	३७३	२४३१
१०	९११	१७४५	४२	१४६	८	१०	१७	६१४	३४९३
११	११९५	२५७५	४४	१७७	१३	१७	८६	८४१	४९४८
जम्मा	९७२१	२११७४	३४२	११७०	७१	७७	१४४	६५७८	३९२७७

श्रोत: घरपरिवार सर्भेक्षण, २०७६

३.१६ व्यक्तिगत घटना दर्ता विवरण (२०७५ चैत्र मसान्तसम्म दर्ता भएका विवरण अनुसार)

गत वर्ष भित्र वा वि.सं. २०७५ मा दर्ता भएको व्यक्तिगत घटनाको अवस्था हेर्दा एक वर्षमा १९३८ जन्म दर्ता, ३२४ मृत्यु दर्ता, ५७६ विवाह दर्ता, १३ सम्बन्ध विच्छेद दर्ता सहित २२ परिवार बसाई सरेर आएको र ९५ परिवार गएको विवरण दर्ता भएको देखिन्छ। वडागत रूपमा यससम्बन्धी विवरण देहाय बमोजिम रहेको छ।

तालिका १९: व्यक्तिगत घटना दर्ता विवरण

वडा नम्बर	जन्म	मृत्यु	विवाह	सम्बन्ध विच्छेद (जोडी)	बसाइँसराई	
					आएको	गएको
१	२३९	५	७७	३	०	१८

वडा नम्बर	जन्म	मृत्यु	विवाह	सम्बन्ध विच्छेद (जोडी)	बसाइँसराई	
					आएको	गएको
२	२९४	३०	६८	१	२	११
३	२३१	३७	६४	१	२	७
४	२१०	३४	५०	०	१	८
५	१७१	३८	४४	०	६	१२
६	७४	४३	४१	१	६	९
७	१४६	२०	४७	२	१	३
८	१९०	२५	४४	०	०	७
९	११३	२३	३२	०	१	२
१०	८७	३०	४३	२	१	६
११	१८३	३९	६६	३	२	१२
जम्मा	१९३८	३२४	५७६	१३	२२	९५

श्रोत: संस्थागत सर्भेक्षण, २०७६

३.१७ जन्म दर्ता तथा विवाह दर्ताको अवस्था

नगरपालिका भित्रका विवाहित २१८०८ जनसंख्या मध्ये १६२३२ वा ७४.४५ प्रतिशत जनसंख्याले मात्र विवाह दर्ता गरेको र दश वर्ष मुनीका कुल ५६८५ बालबालिका मध्ये ४००१ बालबालिकाको मात्र जन्म दर्ता भएको देखिन्छ। यससम्बन्धी वडागत विवरण देहाय बमोजिम रहेको छ।

तालिका २०: जन्म दर्ता तथा विवाह दर्ताको अवस्था

वडा नं.	विवाह दर्तासम्बन्धी विवरण			१० वर्षमुनीका बालबालिकाको जन्म दर्ताको अवस्था						
				जन्म दर्ता भएका			जन्म दर्ता नभएका			जम्मा बालबालिका
	दर्ता गरेको	नगरेको	जम्मा	बालक	बालिका	जम्मा	बालक	बालिका	जम्मा	
१	१९५०	६५६	२६०६	१६८	१८०	३४८	१४२	११५	२५७	६०५
२	१३३८	६४५	१९८३	१५५	१७०	३२५	९३	७०	१६३	४८८
३	२०७७	६८८	२७६५	२६७	२२९	४९६	१३८	१४१	२७९	७७५
४	१५१९	३०९	१८२८	१९५	१७५	३७०	५८	४४	१०२	४७२
५	१३०९	६११	१९२०	१८७	१३५	३२२	८०	६६	१४६	४६८
६	१२९३	३७३	१६६६	१५३	१४६	२९९	८७	६४	१५१	४५०
७	१३९३	१७५	१५६८	१८२	१४७	३२९	६२	४७	१०९	४३८
८	९०६	६०७	१५१३	१७५	१५७	३३२	४५	४४	८९	४२१
९	११३८	२६४	१४०२	१३४	१००	२३४	४१	४२	८३	३१७
१०	१३१९	५०३	१८२२	२०३	१८६	३८९	८०	७९	१५९	५४८
११	१९९०	७४५	२७३५	२८७	२७०	५५७	७३	७३	१४६	७०३
जम्मा	१६२३२	५५७६	२१८०८	२१०६	१८९५	४००१	८९९	७८५	१६८४	५६८५
प्रतिशत	७४.४५	२५.५५	१००	५२.६५	४७.३५	१००	५३.३८	४६.६२	१००.००	

श्रोत: घरपरिवार सर्भेक्षण, २०७६

परिच्छेद ४: आर्थिक अवस्था

यस परिच्छेदमा पेशा, रोजगारी, कृषि, उद्योग व्यापार तथा व्यवसाय, सहकारी, पर्यटन, बैंक तथा वित्तीय संस्था, आयात निर्यात जस्ता विषयको वर्तमान अवस्थासम्बन्धी विवरणलाई प्रस्तुत गरिएको छ।

४.१ प्रमुख आर्थिक क्षेत्र

यस शिर्षक अन्तरगत प्रमुख पेशा र प्राविधिक तथा विशेष दक्षता भएका व्यक्तिको विवरण प्रस्तुत गरिएको छ।

४.१.१ प्रमुख पेशा अनुसार जनसंख्या

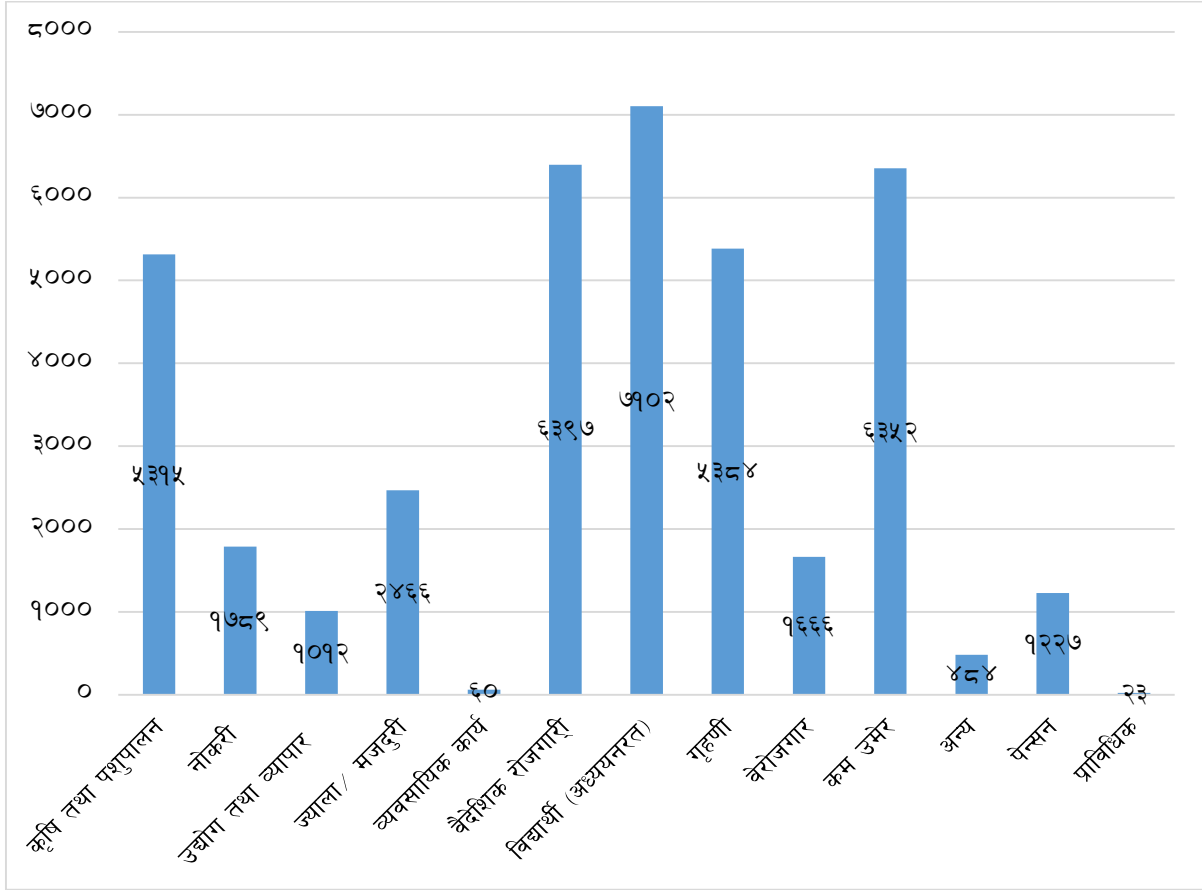
गल्कोट नगरपालिकाको १० वर्ष माथीको जनसंख्यालाई प्रमुख पेशाका आधारमा वर्गिकरण गर्दा कुल ३९२७७ जनसंख्या मध्ये सबैभन्दा उच्च ७१०२ वा १८.०८ प्रतिशत जनसंख्याको पेशा अध्ययन (विद्यार्थी) रहेको देखिन्छ। वैदेशिक रोजगारी र कृषिलाई प्रमुख पेशाका रूपमा अवलम्बन गर्ने जनसंख्या क्रमशः १६.२९ र १३.५४ प्रतिशत रहेको छ। अन्य पेशाको अवस्था हेर्दा गृहिणी १३.७१ प्रतिशत, नोकरी ४.५५ प्रतिशत, उद्योग व्यापार २.५८ प्रतिशत, ज्याला मजदुरी ६.२८ प्रतिशत जनसंख्याले अवलम्बन गरेको देखिन्छ। नगरपालिका क्षेत्रभित्र ४.२४ प्रतिशत जनसंख्या बेरोजगार रहेको छ। पछिल्लो समय रोजगारीमा गैरकृषि क्षेत्रतर्फ आकर्षण रहेको यस क्षेत्रमा वैदेशिक रोजगारीलाई पेशाको रूपमा अवलम्बन गर्नेको जनसंख्या अत्यधिक रूपमा बढी रहेको छ। प्रमुख पेशा तथा रोजगारीको अवस्थाअनुसार जनसंख्याको विवरण देहायको तालिका र रेखाचित्रमा प्रस्तुत गरिएको छ।

तालिका २१: पेशा तथा रोजगारी अनुसार जनसंख्या

वडा नं	कृषि तथा पशुपालन	नोकरी	उद्योग तथा व्यापार	ज्याला/मजदुरी	व्यवसायिक कार्य	वैदेशिक रोजगारी	विद्यार्थी (अध्ययनरत)	गृहिणी	बेरोजगार	कम उमेर	अन्य	पेन्सन	प्राविधिक	जम्मा
१	७१५	१६२	६९	२३९	९	६६६	८३६	८४२	१४३	६७४	३९	१६०	०	४५५४
२	३१६	५३	५८	२३१	६	६६१	६९२	५६४	२५७	५५१	७२	११३	०	३५७४
३	२७८	२२६	३३४	२४१	१८	१०३७	८८५	७३३	१६५	८६६	५५	१८६	१	५०२५
४	२४९	१५३	५८	१६०	७	५९५	६३१	४५५	३३१	५३१	५२	६५	०	३२८७
५	६७७	१४१	९२	३३	१	६९३	६५०	४२६	२७	५३७	७२	१७७	१	३५२७
६	४०६	१२६	९२	२५२	१	५००	५८४	३२९	१०४	४९०	२५	८४	६	२९९९
७	७७	१३१	५८	२६२	३	४५०	४६४	५२५	७९	४९५	३३	१०२	४	२६८३
८	४३४	१४५	७१	२१०	४	४०१	५२०	३१६	१४१	४६१	२०	३३	०	२७५६
९	२६५	२२४	२५	४३७	६	३९१	३१७	२६१	२२	३६०	६४	५८	१	२४३१
१०	८१५	१६९	५५	२१७	२	३५१	६६२	३७२	१३५	६०३	९	१०३	०	३४९३
११	१०८३	२५९	१००	१८४	३	६५२	८६१	५६१	२६२	७८४	४३	१४६	१०	४९४८
जम्मा	५३१५	१७८९	१०१२	२४६६	६०	६३९७	७१०२	५३८४	१६६६	६३५२	४८४	१२२७	२३	३९२७७
प्रतिशत	१३.५३	४.५५	२.५८	६.२८	०.१५	१६.२९	१८.०८	१३.७१	४.२४	१६.१७	१.२३	३.१२	०.०६	१००

श्रोत: घरपरिवार सर्भेक्षण, २०७६

रेखाचित्र ४ : प्रमुख पेशा तथा रोजगारको अवस्था



४.१.२ प्राविधिक तथा विशेष दक्षता भएका मानव संसाधनको विवरण

गल्कोट नगरपालिका क्षेत्रमा प्राविधिक विषयमा स्नातक पास भएका हाल स्थानीयस्तरमा उपलब्ध हुन सक्ने जनशक्ति कुल ८० जना रहेको छ। जसमध्ये सबैभन्दा उच्च संख्यामा इन्जिनियर ३४ जना रहेको छ भने मेडिसिन र पत्रकारिता क्षेत्रका क्रमशः ७ र ९ जना रहेका छन्। वडागत रूपमा हेर्दा वडा नं ४ मा सबैभन्दा उच्च संख्यामा २५ जना रहेको छ भने वडा नं. २, ७ र ९ मा यस्तो जनशक्ति नरहेको देखिन्छ। यससम्बन्धी विवरण देहाय बमोजिमको तालिकामा प्रस्तुत गरिएको छ।

तालिका २२: प्राविधिक तथा विशेष दक्षता भएका मानव संसाधनको विवरण

वडा नम्बर	विषय क्षेत्र अनुसार प्राविधिक मानव संसाधन																
	कृषि र पशु		इन्जिनियरिङ्ग		वन		मेडिसिन		खाद्यप्रसोधन		वकिल		पत्रकार		अन्य		जम्मा
	म	पु	म	पु	म	पु	म	पु	म	पु	म	पु	म	पु	म	पु	
१	०	१	०	४	०	०	०	०	०	०	०	३	०	२	०	०	१०
२	०	०	०	०	०	०	०	०	०	०	०	०	०	०	०	०	०
३	०	२	०	२	०	०	०	३	०	०	०	०	०	१	०	०	८
४	२	५	०	८	०	०	१	३	०	०	०	०	०	२	०	०	२१
५	०	०	१	७	०	०	१	०	०	०	०	०	२	०	०	०	११
६	०	०	०	०	०	०	०	०	०	०	०	१	१	०	०	०	२
७	०	०	०	०	०	०	०	०	०	०	०	०	०	०	०	०	०
८	०	०	१	८	०	०	१	२	०	३	०	०	०	१	०	२	१८
९	०	०	०	०	०	०	०	०	०	०	०	०	०	०	०	०	०
१०	०	२	०	३	०	०	०	१	०	०	०	०	०	०	०	०	६
११	०	१	०	२	०	०	०	०	०	०	१	०	०	०	०	०	४
जम्मा	२	११	२	३४	०	०	३	९	०	३	१	३	१	९	०	२	८०

श्रोत: सहभागितामुलक छलफल, २०७६

४.२ कृषि तथा पशु विकास

यस शिर्षकमा सिंचाई सुविधाको वर्तमान अवस्था र कृषि तथा पशु व्यवसायको गत एक वर्षको अवस्थालाई समावेश गरिएको छ ।

४.२.१ सिंचाई सुविधा सम्बन्धी विवरण

नगरपालिका क्षेत्रमा कुल १५४ वटा बाह्रै महिना सञ्चालन हुने कुलोहरू रहेको देखिन्छ । कुलोको नाम, रहेको वडा, प्रकार, सिंचाइको माध्यम, कुलोको लम्बाई, सिंचित जमिन र लाभान्वित घरधुरीसम्बन्धी विवरणलाई अनुसूची २ मा प्रस्तुत गरिएको छ । जसअनुसार सबै कुलोको कुल लम्बाई २१३.३५ कि.मि., सिंचाई सुविधा पुर्याएको जमिनको कुल क्षेत्रफल २१२१.७४ हेक्टर र लाभान्वित घरधुरी संख्या ८११४ रहेको छ । वडागत रूपमा हेर्दा सबैभन्दा उच्च संख्यामा वडा नं ९ मा ३६ वटा र सबैभन्दा न्यून वडा नं. १० मा एक वटा सिंचाई कुलो मात्र रहेको देखिन्छ । सिंचित क्षेत्रफलका हिसाबले वडा नं. ३ मा सबैभन्दा बढी २४२.१३ हेक्टर जमिनमा विभिन्न कुलोबाट सिंचाई सुविधा पुगेको छ भने सबैभन्दा न्यून वडा नं १० मा १० हेक्टर जमिनमा मात्र सिंचाई सुविधा पुगेको देखिन्छ । यससम्बन्धी वडागत विवरण देहायको तालिकामा प्रस्तुत गरिएको छ ।

तालिका २३: सिंचाइ सुविधा सम्बन्धी विवरण

वडा नं.	कुलो वा नहर संख्या	कुलो वा नहरको लम्बाई (कि.मि.)	सिंचित क्षेत्रफल (हेक्टर)	लाभान्वित घरधुरी संख्या
१	१५	१४.९	६६.२५	४८८
२	१३	११	१४४.२८	५६५
३	१६	९.९	२४२.१३	१२८०
४	१५	५४.१	१५५.३२	६९५
५	६	९	९५.८६	६१५
६	१३	१०.४	९६.७८	९५३
७	११	१९	६७.७५	१०२७
८	२३	३६.६	११००	१०५०
९	३६	३५.९५	९५.१९	१०७६
१०	१	१	१५	१००
११	५	११.५	४३.१८	२६५
जम्मा	१५४	२१३.३५	२१२१.७४	८११४

श्रोत: सहभागितामूलक छलफल, २०७६

४.२.२ कृषि कार्यमा उपयोग भएको जग्गा र स्वामित्व सम्बन्धी विवरण

गल्कोट क्षेत्रमा कृषि कार्यका लागि कुल ४२५१२.२ रोपनी जग्गा उपयोग भएको देखिन्छ । नगरपालिकाभित्रका कुल ६८६३ घरपरिवार मध्ये १४९५ घरपरिवार कृषि कार्यमा संलग्न रहेका छन् । आफ्नो परिवारको नामको जग्गा उपभोग गर्ने घरपरिवार संख्या ५०४९ र अरुको नाममा रहेको जग्गा उपयोग गर्ने घरपरिवार संख्या ४७८ रहेको छ । अन्य स्वामित्वको जग्गा उपयोग गर्ने घरपरिवार संख्या ३३३ रहेको छ । यससम्बन्धी विस्तृत विवरणलाई देहाय बमोजिमको तालिकामा प्रस्तुत गरिएको छ ।

तालिका २४: कृषि कार्यमा उपयोग भएको जग्गा र स्वामित्व सम्बन्धी विवरण

वडा नम्बर	आफ्नो परिवारको नामको जग्गा उपभोग गर्ने		अरुको नाममा रहेको जग्गा उपयोग गर्ने		अन्य स्वामित्वको जग्गा उपयोग गर्ने		कृषि कार्य नगर्ने परिवार	कुल उपयोग गरिएको जमिन क्षेत्रफल (रोपनी)
	परिवार	क्षेत्रफल (रो.)	परिवार	क्षेत्रफल (रो.)	परिवार	क्षेत्रफल (रो.)		
१	७०१	४७२५.६	४९	१८८.५	४१	१७५.५	१४३	५०८९.६
२	४८१	३९२०.५	११	६८	४	१७	१४८	४००५.५
३	५९७	२९७२.७	७०	१५०.२	२०	८३.४	२५८	३२०६.३४
४	४२१	३०४७	१९	५४.५	४६	२११.५	९६	३३१३
५	४३५	२१५५.१	८५	३६८	१०	५४.५	१८२	२५७७.६
६	३३२	२२६७.४	३८	१८३	७	२५	१८५	२४७५.४४

वडा नम्बर	आफ्नो परिवारको नामको जग्गा उपभोग गर्ने		अरुको नाममा रहेको जग्गा उपयोग गर्ने		अन्य स्वामित्वको जग्गा उपयोग गर्ने		कृषि कार्य नगर्ने परिवार	कुल उपयोग गरिएको जमिन क्षेत्रफल (रोपनी)
	परिवार	क्षेत्रफल (रो.)	परिवार	क्षेत्रफल (रो.)	परिवार	क्षेत्रफल (रो.)		
७	३६१	४१५७.७	३४	२०१	९	५१	७९	४४०९.७
८	३३४	३५४९	४८	२०९	१४	८०	१०१	३८३८
९	२४८	२१६४	३७	२१६.५	२४	१२१.५	१७१	२५०२
१०	५१४	२३८१.५	२८	१०८	१	२	४२	२४९१.५
११	६२५	७०३१.५	५९	२४२.५	१५७	१३३०	९०	८६०३.५
जम्मा	५०४९	३८३७२	४७८	१९८९	३३३	२१५१	१४९५	४२५१२.२

श्रोत: घरपरिवार सर्भेक्षण, २०७६

४.२.३ उपयोग गरिएको जमिनको अवस्था

गल्कोट क्षेत्रभित्रका घरपरिवारले भोग चलन गरेको जमिन ५२०६९ रोपनी रहेको छ। जसमध्ये ३३.६५ प्रतिशत वा १७५२२ रोपानी जमिन बाँझो अवस्थामा रहेको छ। जम्मा खेती गरिएको जमिन ३४५४७ रोपनी वा ६६.६५ प्रतिशत रहेकोमा खेत २७.६३ प्रतिशत र वारी ३८.७१ रहको देखिन्छ। वडागत रूपमा हेर्दा सबैभन्दा उच्च परिमाणमा वडा नं. ११ मा ७३७१ रोपनी रहेको छ भने सबैभन्दा न्यून परिमाण वडा नं. ९ मा ३०१३ रोपनी रहेको छ। यससम्बन्धी वडागत विवरण तल उल्लेखित तालिकामा प्रस्तुत गरिएको छ।

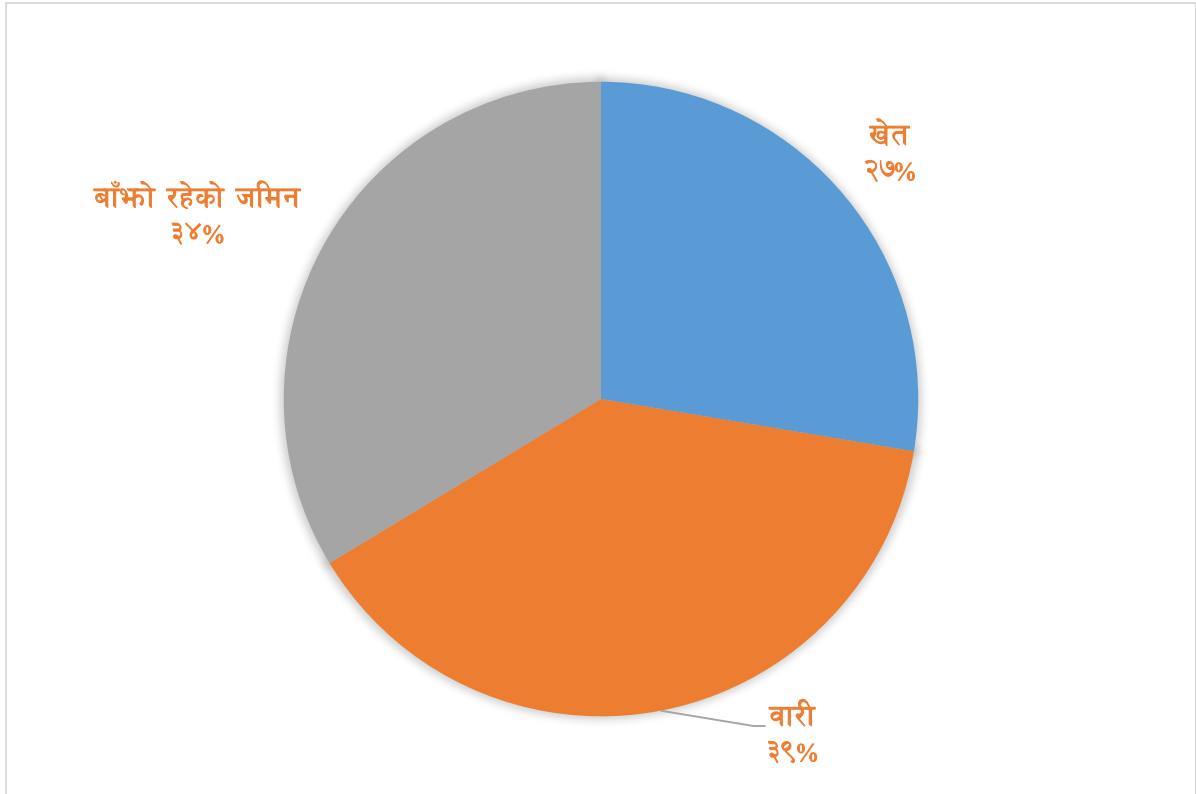
तालिका २५: उपयोग गरिएको जमिनको विवरण

वडा नं.	कुल खेती गरिएको जमिन (रोपनी)			बाँझो रहेको जमिन (रोपनी)	परिवारले भोग चलन गरेको जम्मा जमिन (रोपनी)
	खेत	वारी	जम्मा		
१	१४६४	२५१०	३९७४	३११०	७०८४
२	१७३३	२१२८	३८६१	१८२३	५६८४
३	१५३५	२२१३	३७४८	१६८१	५४२९
४	१५८०	१२८४	२८६४	६२९	३४९३
५	१४४५	१७८९	३२३४	१४०	३३७४
६	१०३०	१३१६	२३४६	१३६६	३७१२
७	१६६४	१२३८	२९०२	२०४५	४९४७
८	१३२९	१३८३	२७१२	१७०६	४४१८
९	१३२८	५४२	१८७०	११४३	३०१३
१०	११६	२४१५	२५३१	१०१३	३५४४
११	११६५	३३४०	४५०५	२८६६	७३७१
जम्मा	१४३८९	२०१५८	३४५४७	१७५२२	५२०६९
प्रतिशत	२७.६३	३८.७१	६६.३५	३३.६५	१००

श्रोत: घरपरिवार सर्भेक्षण, २०७६

उपर्युक्त तालिकामा उल्लेखित खेत, वारी र बाँझो जमिनसम्बन्धी विवरणलाई देहायको वृत्त चित्रमा प्रस्तुत गरिएको छ।

रेखाचित्र ५ : जमिन उपभोगको अवस्था



४.२.४ अन्न, दलहन र तेलहन बाली उत्पादन र विक्री सम्बन्धी विवरण

गत वर्षको खाद्यान्न, दलहन र तेलहन बालीको उत्पादनको अवस्थालाई हेर्दा अन्नबालीको उत्पादन ३८८८१.६ रोपनी जग्गामा (एउटै जमिनमा तीन किसिमको अन्न उत्पादन पनि हुने गरेको) २९३६५ क्विन्टल हुने गरेको छ। दलहन बालीको उत्पादन ३६९४.५९ रोपनी जग्गामा १३६६ क्विन्टल र तेलहन बालीको उत्पादन १२६४ रोपनी जग्गामा २४४ क्विन्टल रहेको देखिन्छ। विक्री हुने गरेको परिमाण हेर्दा अन्नबाली ९५५.५२ क्विन्टल, दलहन बाली १२६४ क्विन्टल र तेलहन बाली ११.९ क्विन्टल रहेको छ। खाद्यान्न अन्तर्गत धान, गहुँ, मकै, कोदो, जौ उत्पादन हुने गरेको छ भने दलहन बाली मध्येमा भटमास तथा तेलहन बालीमा तोरी प्रमुख रहेको छ। यससम्बन्धी वडागत अवस्था दर्साउने विवरण देहाय बमोजिमको तालिकामा प्रस्तुत गरिएको छ।

तालिका २६: अन्न, दलहन र तेलहन बाली उत्पादन र विक्री सम्बन्धी विवरण

वडा नम्बर	अन्नबाली			दलहन बाली			तेलहन बाली		
	क्षेत्रफल (रोपनी)	उत्पादन (क्विन्टल)	विक्री (क्विन्टल)	क्षेत्रफल (रोपनी)	उत्पादन (क्विन्टल)	विक्री (क्विन्टल)	क्षेत्रफल (रोपनी)	उत्पादन (क्विन्टल)	विक्री (क्विन्टल)
१	४२९६.५१	३१२६.५	४३.५९	३३९.९२	१५७.१	१०.५	१५२.७	७७.०८	३
२	४९१७.९	२४३२	११.१९	१२९.१२	४२.०५	२.७५	५३.६	२४.०२	०
३	३३५९	४६६०.४	८९.३	२७२.८६	११७.१	२८.८	२६.३	९.८५	०.६
४	४१६९.४६	२४६७.५	२९.९४	२८१.२४	५१.५७	०.४	२६	५.३५	०
५	३३४२.५५	२३४८.८	१८२.९	४१३.३	१७९.३	१३.१	१५३.१	५९.१५	०.८
६	१९४१.२३	२१७८.१	७१.०५	८२.९२	१६.९५	३.५	४१.३९	२६.२४	२.५
७	२९७३.४	२२६६.३	९.४	२१३.३८	७१.६	८	१३२.३	६६.५	५
८	२१७३	२७०८.८	२१२.४	१४७.३	२५.४७	१	३८	१४.८	०
९	१८३१.४३	१८९३.२	१४८.२	१८१.२५	६१.७८	१७.७	३८	१५	०
१०	३१६४.५	१४६३.५	५५.९५	२३१.४	३३.२५	२.७३	१०९	१७.०७	०
११	६७२.६	३८२०.५	१०१.६	१४०१.९	६०९.७	१३.६५	४९३.३	२४४.७	०

वडा नम्बर	अन्नवाली			दलहन वाली			तेलहन वाली		
	क्षेत्रफल (रोपनी)	उत्पादन (क्विन्टल)	विक्रि (क्विन्टल)	क्षेत्रफल (रोपनी)	उत्पादन (क्विन्टल)	विक्रि (क्विन्टल)	क्षेत्रफल (रोपनी)	उत्पादन (क्विन्टल)	विक्रि (क्विन्टल)
जम्मा	३८८८१.६	२९३६५	९५५.५२	३६९४.५९	१३६६	१०२.१	१२६४	५५९.८	११.९

श्रोत: घरपरिवार सर्भेक्षण, २०७६

४.२.५ फलफुल, तरकारी र नगदेवाली उत्पादन सम्बन्धी विवरण

व्यवसायिक फर्ममा बाहेक तरकारी, फलफुल र नगदेवालीको उत्पादन क्रमशः ४५०६.०६, ५०३.२ र १५७२.६ रोपनी जग्गामा हुने गरेको छ। गत वर्ष यस क्षेत्रमा तरकारी २८५८ क्विन्टल, फलफुल २४०२ क्विन्टल र नगदे वाली ९९६.३९ क्विन्टल उत्पादन भएको देखिन्छ। उत्पादित वस्तु मध्ये विक्रि परिमाणमा ८८२.३ क्विन्टल तरकारी, ७३७.९ क्विन्टल फलफुल र २१४.८१ क्विन्टल नगदे वाली रहेको छ। व्यवसायिक फर्मको उत्पादनको विवरण **अनुसूची ३** मा प्रस्तुत गरिएको छ। गल्कोट नगर क्षेत्रमा तरकारीमा फर्सी, सिमी, रायो आदी तथा फलफुलमा सुन्तला र नगदे वालीमा अदुवा अरुभन्दा अधिक उत्पादन हुने गरेको देखिन्छ। यससम्बन्धी वडागत विवरण देहाय बमोजिमको तालिकामा प्रस्तुत गरिएको छ।

तालिका २७: फलफुल, तरकारी र नगदेवाली उत्पादन सम्बन्धी विवरण

वडा नं.	तरकारी			फलफुल			नगदे वाली		
	क्षेत्रफल (रोपनी)	उत्पादन (क्विन्टल)	विक्रि (क्विन्टल)	क्षेत्रफल (रोपनी)	उत्पादन (क्विन्टल)	विक्रि (क्विन्टल)	क्षेत्रफल (रोपनी)	उत्पादन (क्विन्टल)	विक्रि (क्विन्टल)
१	५२५.१७	३०.४८	९६	३०.४८	५९.३२	१६	५८०.४४	६२.९५	२३.७६
२	१९७.११	११०.६५	१०३.९	२९.०३	१००.८	१५.५६	१२.६	१०.६	०
३	५११.९७	५५६.२१	३२०.६	९५.२६	१०७७	२८९.४	२१५.०४	२४६.९८	१०१.५
४	४४२.१९	१५३.०५	४२.३५	२६.३६	६८.३	३.३९	२२८.०९	१०३.२७	६.३
५	२६४.८८	९३.८३	३१.५३	२१.९९	८४.७५	३५.३	५५.०३	४८.७	६.८
६	१६५.४६	२८८.०७	१२२.१	१५.४३	१८४.४	८२.६	२१.३	६३.०५	२७.२
७	३९१.०३	२६६.४७	४३	६०.५	७४.४	२८	१३९.२	१३७.८	६.९
८	३५५.९	१६५.८५	३७.७	४८	४०.९	२२.२	११२.३	५५	१०.७
९	२०२.९७	१०८.८१	३७.३७	१६.४	१०९	९९.९	३५.१७	३३.७३	१८.९५
१०	२९१	१०६.१५	९	६	१६.५	९.१	१९	६.९	४.६५
११	११५८.७४	७८०.६९	३८.८६	१५३.८	५८६.७	१३६.४	१५४.४३	२२७.४१	८.०५
जम्मा	४५०६.४२	२८५८	८८२.३	५०३.२	२४०२	७३७.९	१५७२.६	९९६.३९	२१४.८१

श्रोत: घरपरिवार सर्भेक्षण, २०७६

४.२.६ उत्पादित खाद्यान्नमा आत्मनिर्भरताको अवस्था

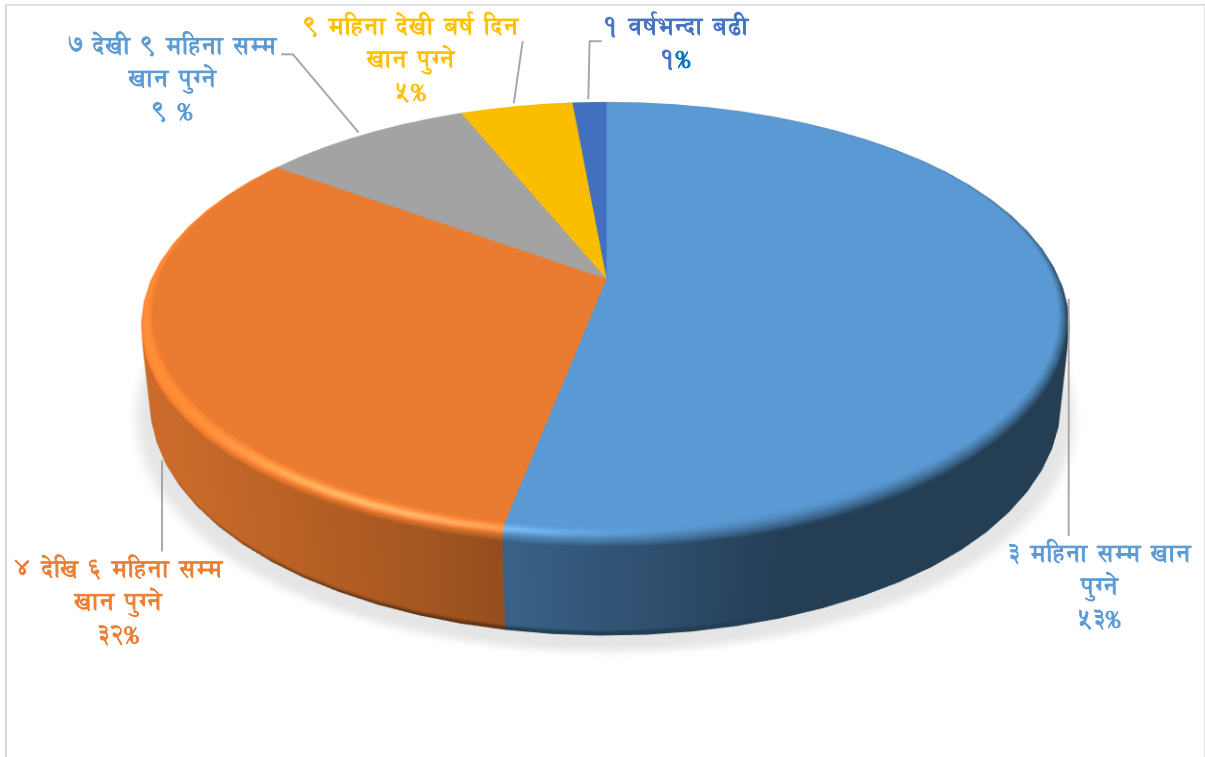
खाद्यान्नमा आत्मनिर्भरताको स्थिति हेर्दा सबैभन्दा उच्च संख्यामा ३६३८ वा ५३.०१ प्रतिशत घरपरिवारमा ३ महिनासम्म आफ्नो उत्पादनले खान पुग्ने गरेको देखिन्छ। आफ्नो उत्पादनले वर्षभरि खानपुग्ने घरपरिवार संख्या ९७ वा १.४१ प्रतिशत मात्र रहेको छ। त्यसैगरी, ४ देखि ६ महिना सम्म खान पुग्ने घरपरिवार संख्या २१९९ वा ३२.०४ प्रतिशत, ७ देखि ९ महिना सम्म खान पुग्ने ८.८३ प्रतिशत र ९ महिना देखि वर्ष दिन खान पुग्ने घरपरिवार संख्या ४.७१ प्रतिशत रहेको छ। यससम्बन्धी विवरणलाई तल प्रस्तुत तालिका तथा रेखाचित्रबाट समेत प्रस्टाइएको छ।

तालिका २८: उत्पादित खाद्यान्नमा आत्मनिर्भरताको अवस्था

वडा नम्बर	आफ्नो वार्षिक उत्पादनले खानपुग्ने समयावधि अनुसार घरपरिवार संख्या					जम्मा घरपरिवार
	३ महिना सम्म खान पुग्ने	४ देखि ६ महिना सम्म खान पुग्ने	७ देखि ९ महिना सम्म खान पुग्ने	९ महिना देखि बर्ष दिन खान पुग्ने	१ वर्षभन्दा बढी	
१	४६०	३४५	४२	६	०	८५३
२	३७७	१९९	५१	१०	०	६३७
३	४००	३०८	१२४	३८	६	८७६
४	३५१	१६६	१५	२	१	५३५
५	२९६	१९८	९८	६१	१	६५४
६	२०२	१५८	५६	५५	७७	५४८
७	२५७	१६२	२८	१२	०	४५९
८	१८९	१५१	४७	५२	४	४४३
९	२२०	६२	८६	६२	२	४३२
१०	३५६	१८७	१४	५	०	५६२
११	५३०	२६३	४५	२०	६	८६४
जम्मा	३६३८	२१९९	६०६	३२३	९७	६८६३
प्रतिशत	५३.०१	३२.०४	८.८३	४.७१	१.४१	१००.००

श्रोत: घरपरिवार सर्भेक्षण, २०७६

रेखाचित्र ६ : खाद्यान्न उत्पादनको आत्मनिर्भरताको अवस्था



४.२.७ मौरीपालन सम्बन्धी विवरण

गल्कोट नगरपालिका भित्र व्यवसायिक फर्म बाहेक कुल ८९६ घर मौरीबाट वार्षिक १८४१ केजी मह उत्पादन गर्ने गरेको देखिन्छ। सबैभन्दा उच्च संख्यामा वडा नं. ११ मा २१६ घर रहेका छन् भने सबैभन्दा न्यून संख्यामा वडा नं. ४ मा ३० घर रहेको देखिन्छ। यससम्बन्धी वडागत विवरण देहाय बमोजिम प्रस्तुत गरिएको छ।

तालिका २९: माँरीपालनसम्बन्धी विवरण

वडा नं.	मह उत्पादन	
	घार संख्या	उत्पादन (केजी)
१	७५	१२४
२	४७	११३
३	७८	२०१
४	३०	३१
५	१२४	१६१
६	७५	८७
७	७८	१४३
८	४९	७३
९	८२	२९०
१०	४२	५५
११	२१६	५६३
जम्मा	८९६	१८४१

श्रोत: घरपरिवार सर्भेक्षण, २०७६

४.२.८ पशुपालन गर्ने घरपरिवार विवरण

पशुपालन गर्ने घरपरिवार संख्या ५१६० वा ७५.१९ प्रतिशत रहेको छ। पशुपालन अन्तरगत गल्कोट क्षेत्रमा बाखा, भेडा, गाई, भैंसी, गोरु, सुंगुर पालन परम्परादेखि नै प्रचलनमा रहेको छ। पशुपालन गर्ने घरपरिवार मध्ये सबैभन्दा अत्यधिक वडा नं. १० मा ८५.०५ प्रतिशत वा ४७८ घरपरिवारले पशुपालन गर्ने गरेका छन् भने सबैभन्दा न्यून वडा नं. ३ मा ५७.६५ प्रतिशत वा ५०५ घरपरिवारले पशुपालन गर्ने गरेको देखिन्छ। पशुपालन कार्यमा संलग्न घरपरिवार सम्बन्धी वडागत विवरण देहाय बमोजिमको तालिकामा प्रस्तुत गरिएको छ।

तालिका ३०: पशुपालन गर्ने घरपरिवारसम्बन्धी विवरण

वडा नं.	पशुपालन गर्ने घरपरिवार		पशुपालन नगर्ने घरपरिवार		जम्मा घरपरिवार संख्या
	संख्या	प्रतिशत	संख्या	प्रतिशत	
१	७०३	८२.४२	१५०	१७.५८	८५३
२	५१३	८०.५३	१२४	१९.४७	६३७
३	५०५	५७.६५	३७१	४२.३५	८७६
४	४३६	८१.५	९९	१८.५०	५३५
५	४५३	६९.२७	२०१	३०.७३	६५४
६	३५०	६३.८७	१९८	३६.१३	५४८
७	३५२	७६.६९	१०७	२३.३१	४५९
८	३३८	७६.३	१०५	२३.७०	४४३
९	३००	६९.४४	१३२	३०.५६	४३२
१०	४७८	८५.०५	८४	१४.९५	५६२
११	७३२	८४.७२	१३२	१५.२८	८६४
जम्मा	५१६०	७५.१९	१७०३	२४.८१	६८६३

श्रोत: घरपरिवार सर्भेक्षण, २०७६

४.२.९ पशुपालन तथा दुधजन्य उत्पादनको अवस्था

यस क्षेत्रमा सञ्चालित व्यवसायिक फर्म बाहेक दुध उत्पादनका लागि पालिएका कुल गाई संख्या ३९८ र भैंसी संख्या ५५३९ रहेको छ। दैनिक दुध तथा घ्यू उत्पादन जम्मा ८२२७ लिटर रहेको छ। दुधजन्य पशुपालनको अवस्था हेर्दा सबैभन्दा उच्च संख्यामा वडा नं. ११ मा ११२१ रहेको छ भने सबैभन्दा न्यून संख्यामा वडा नं. ६ मा २६८ वटा रहेको छ। दुधजन्य उत्पादनको अवस्था वडागत रूपमा हेर्दा सबैभन्दा उच्च परिमाणमा वडा नं. ५ मा दैनिक

१०९६ लिटर दुध तथा घ्यू उत्पादन हुने गरेको छ भने सबैभन्दा न्यून परिमाण मा वडा नं. १० मा ३६५ लिटर दुध तथा घ्यू उत्पादन हुने गरेको देखिन्छ। यससम्बन्धी विस्तृत विवरण देहायको तालिकामा प्रस्तुत गरिएको छ।

तालिका ३१: पशुपालन तथा दुधजन्य उत्पादनको अवस्था

वडा नं.	गाई		भैसी		जम्मा	
	संख्या	दुध/घ्यू उत्पादन (लिटर)	संख्या	दुध/घ्यू उत्पादन (लिटर)	पशु संख्या	दुध/घ्यू उत्पादन (लिटर)
१	१४	२०	७१९	८०५	७३३	८२५
२	१६	१६	४८०	८२५	४९६	८४१
३	२७	४५	४२५	७९४	४५२	८३९
४	२३	२३	४३९	६७६	४६२	६९९
५	३२	९०	३९९	१००६	४३१	१०९६
६	४२	४९	२२६	६९६	२६८	७४५
७	११	१६	३०८	५०९	३१९	५२५
८	१३	२८	३४९	५०३	३६२	५३१
९	२४	२७	३५३	४९९	३७७	५२६
१०	१४७	१७	७६९	३४८	९१६	३६५
११	४९	१७	१०७२	१२१८	११२१	१२३५
जम्मा	३९८	३४८	५५३९	७८७९	५९३७	८२२७

श्रोत: घरपरिवार सर्भेक्षण, २०७६

४.२.१० मासुजन्य पशुपन्थीपालनको अवस्था

गल्कोट क्षेत्रमा मासुजन्य पशु पन्थीपालनमा प्रमुख रूपमा भेडाबाखा वा खसी बोका, राँगा, कुखुराको उत्पादन हुने गरेको छ। व्यवसायिक फर्मबाट उत्पादन गरेकोमा बाहेक गत वर्षको उत्पादनको अवस्था हेर्दा खसीबोका ११०५५, कुखुरा २३९५३, राँगा ५५३९, सुँगुर बंगुर ३२६, टर्की ४७ र अन्य ७७४ वटा पालन गरिएको देखिन्छ। मासु उत्पादनको अवस्था हेर्दा खसीबोकाबाट ५१०१८ केजी, राँगाबाट २८४६ केजी, कुखुरा हाँसबाट ३१३०२ केजी, सुँगुर बंगुरबाट १०२२०, टर्कीबाट ४० र अन्य मासु ११७ केजी वरावरका पशु पन्थीको मासु वार्षिक रूपमा उत्पादन हुने गरेको छ। यससम्बन्धी विस्तृत विवरण देहाय बमोजिमको तालिकामा प्रस्तुत गरिएको छ।

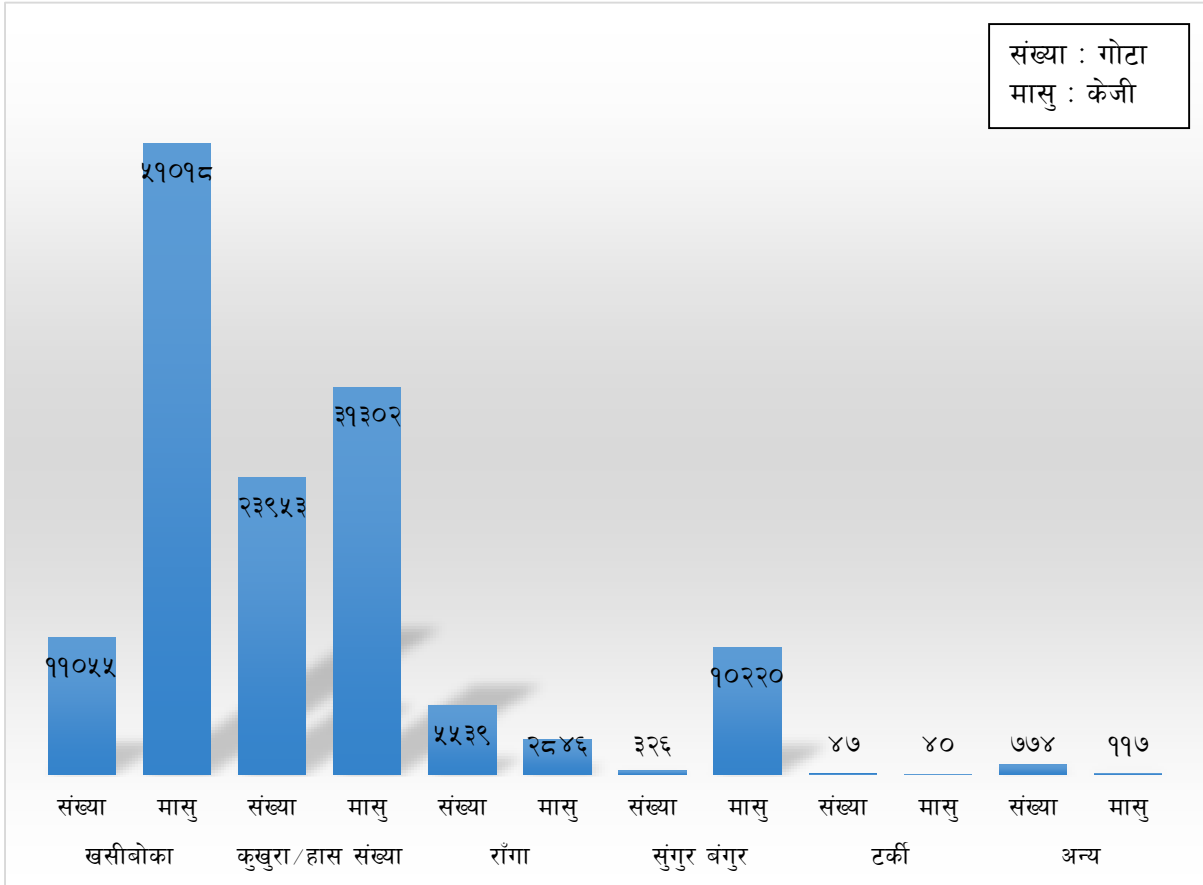
तालिका ३२: मासुजन्य पशुपन्थीपालनको अवस्था

वडा नम्बर	मासुजन्य उत्पादन (केजी)												
	खसीबोका		कुखुरा/हास संख्या			राँगा		सुँगुर बंगुर		टर्की		अन्य	
	संख्या	मासु	संख्या	अण्डा (गोटा)	मासु	संख्या	मासु	संख्या	मासु	संख्या	मासु	संख्या	मासु
१	१६२२	४४२३	३१६६	५७०२	२९७७	७१९	१३००	६७	१०६०	३	०	१०७	१५
२	१०९९	८९१४	१४८८	३७४	३३४८	४८०	३४७	३३	६५३	१६	०	३६	२
३	९६३	४९८२	४०३५	१५८८४	४५१४	४२५	८४२	१८	२६०	७	१०	६१	१२
४	९०६	३२२३	८१३	१७४८	५४४	४३९	०	४	०	२	०	६२	२
५	९४८	८४५	१६१८	१११६७	२६३	३९९	०	२७	१०८०	६	३०	९८	०
६	६४१	४४६२	४९४७	१५९०	८९००	२२६	३२९	४२	२११५	०	०	४	२०
७	८८८	३८१७	९२४	१३४०	१९७३	३०८	०	८	१००	६	०	४०	३
८	७३७	१६५५	१९६१	३५८	५५४१	३४९	०	२३	१००५	०	०	२६	५०
९	२९४	१४७८	४८७	२३२२	१२३४	३५३	२८	०	०	०	०	६	०
१०	१०९६	५८७	१६०९	७१२०	१०४	७६९	०	३३	१२२२	०	०	८३	०
११	१८६१	१६६३२	२९०५	३७२३६	१९०४	१०७२	०	७१	२७२५	७	०	२५१	१३
जम्मा	११०५५	५१०१८	२३९५३	८४८४१	३१३०२	५५३९	२८४६	३२६	१०२२०	४७	४०	७७४	११७

श्रोत: घरपरिवार सर्भेक्षण, २०७६

उपर्युक्त तालिकामा प्रस्तुत मासु उत्पादनको परिमाणलाई तल उल्लेखित स्तम्भ चित्रमा प्रस्तुत गरिएको छ ।

रेखाचित्र ७ : मासुजन्य पशुपन्छी उत्पादनको अवस्था



४.२.११ पशु पन्छीजन्य वस्तु विक्रीको विवरण

गल्कोट नगरपालिका क्षेत्रमा पशुपन्छीजन्य वस्तु विक्री गर्ने घरपरिवार संख्या २८.०६ प्रतिशत वा १९२६ मात्र रहेको छ । जसबाट वार्षिक रुपमा रु. ४७ करोड ०८ लाख ७० हजार आम्दानी हुने गरेको छ । वडागत रुपमा हेर्दा सबैभन्दा उच्च आम्दानी वडा नं. १ मा रु. २६ करोड ४३ लाख बराबरको आम्दानी हुने गरेको छ भने सबैभन्दा कम वडा नं. ५ मा ५३ लाख ९५ हजार आम्दानी हुने गरेको देखिन्छ । यससम्बन्धी विवरणलाई वडागत रुपमा देहायको तालिकामा प्रस्तुत गरिएको छ ।

तालिका ३३: पशु पन्छीजन्य वस्तु विक्रीको अवस्था

वडा नम्बर	पशुपन्छीजन्य उत्पादन बिक्रीको अवस्था		बिक्रीबाट प्राप्त वार्षिक आम्दानी (रु.हजारमा)
	पशुपन्छीजन्य उत्पादन बिक्री गर्ने घरपरिवार	बिक्री नगर्ने घरपरिवार	
१	१६५	६८८	२६४३७५
२	३६८	२६९	१५८७९
३	२१४	६६२	५७१८
४	२०९	३२६	५३९५
५	२६०	३९४	९७३१
६	१८८	३६०	६५८७४
७	२११	२४८	२४०७०
८	८०	३६३	५३७८
९	७५	३५७	५६५७

वडा नम्बर	पशुपंक्षीजन्य उत्पादन बिक्रिको अवस्था		बिक्रीबाट प्राप्त वार्षिक आम्दानी (रु.हजारमा)
	पशुपंक्षीजन्य उत्पादन बिक्री गर्ने घरपरिवार	बिक्री नगर्ने घरपरिवार	
१०	५६	५०६	२२३७१
११	१००	७६४	४६४२२
जम्मा	१९२६	४९३७	४७०८७०
प्रतिशत	२८.०६	७१.९४	

श्रोत: सहभागितामूलक छलफल, २०७६

४.२.१२ कृषि तथा पशुसेवासँग सम्बन्धी मानव संसाधन

नगर क्षेत्रमा १७७ जना व्यवसायिक वा अगुवा कृषक, ३ जना ग्रामीण कृषि कार्यकर्ता, ७ जना ग्रामीण पशु स्वास्थ्य कार्यकर्ता रहेको देखिन्छ। वडागत रूपमा हेर्दा सबैभन्दा उच्च संख्यामा वडा नं ४ मा ६० जना व्यवसायिक तथा अगुवा कृषक रहेका छन्। यस क्षेत्रमा व्यवसायिक नर्सरी हालसम्म सञ्चालनमा नरहेको देखिन्छ। यससम्बन्धी विवरणलाई वडागत रूपमा देहायको तालिकामा प्रस्तुत गरिएको छ।

तालिका ३४: कृषि तथा पशुसेवासँग सम्बन्धीत मानव संसाधन

वडा नं.	व्यवसायिक/अगुवा कृषक	सक्रिय ग्रामीण कृषि कार्यकर्ता (जेटीए)	सक्रिय ग्रामीण पशुस्वास्थ्य कार्यकर्ता	व्यवसायिक नर्सरी संचालक
१	३०	०	१	०
२	१५	१	०	०
३	१५	०	०	०
४	६०	०	१	०
५	४	०	०	०
६	७	०	०	०
७	२०	१	१	०
८	१०	०	०	०
९	५	०	०	०
१०	४	१	२	०
११	७	०	२	०
जम्मा	१७७	३	७	०

श्रोत: सहभागितामूलक छलफल, २०७६

४.२.१३ कृषि उपजमा लाग्ने रोग तथा कीरा

कृषि उपजहरूमा लाग्ने रोग तथा कीराहरूमा खाद्यान्न बालीमा जरा कुहिने रोग, पतेरो, गवारो, फटके, फौजी कीरा र फट्याङ्ग्रा लाग्ने गरेको देखिन्छ, भने तरकारी तथा नगदेवालीमा पछैटे, डडुवा, लाही, गवारो जस्ता कीरा तथा रोग लाग्ने गरेको छ। फलफुल बालीमा मुख्यतया कालो दुसी, फेद कुहिने रोग, पतेरो, गवारो, औसा, फ्रुट फ्लाइले क्षति पुर्याउन गरेको छ। कृषि उपजमा लाग्ने प्रमुख रोग तथा कीराको विवरण देहाय बमोजिम रहेको छ।

तालिका ३५: कृषि उपजमा लाग्ने रोग तथा कीरा

क्र.स	क्षेत्र	मुख्य रोग तथा कीरा
१	खाद्यान्न बाली	जरा कुहिने रोग, पतेरो, गवारो, फटके, फौजी कीरा, फट्याङ्ग्रा
२	तरकारी तथा नगदेवाली	बेर्ना गल्ने रोग, पछैटे डडुवा, थोप्ले रोग / अगौटे डडुवा, खराने रोग, दुसीजन्य रोग, निमा टोड भाइरस, गोलभेडाको पात खन्ने कीरा, फलमा लाग्ने गवारो, सेतो भिगाँ, लाहि कीरा, लेख्ने कीरा, फल कुहाउने भिगाँ, क्यापसिड बग, सुलसुले, पछैटे डडुवा, अगौटे थोपलाडुवा, ओइलाउने रोग/ खैरो पिपा चक्के, भाइरसजन्य रोग, दादे रोग, खोस्ते रोग, आलुको पूतलि/जोतहा कीरा, खुम्मे कीरा, रातो कमिला, फेद कटुवा, बित्ते कीरा, लेख्ने कीरा, लाही

क्र.स	क्षेत्र	मुख्य रोग तथा कीरा
३	फलफुल	धुले दुसे / खराने रोग, ध्वासे रोग, कालो दुसी, फेद कुहिने रोग, काठ छेडने डाँठको गबारो, लेमन पुतली र लार्भे, पात खन्ने कीरा, लाही, फल कुहाउने औसा, कत्ले किरा, पतेरो, सुलसुले, मिली वग, थ्रिप्स, औजेरु

श्रोत: संस्थागत सर्भेक्षण तथा सहभागितामूलक छलफल, २०७६

४.२.१४ पशुपन्छीमा लाग्ने रोग तथा कीरा

पशुपन्छीमा लाग्ने रोग कीराहरूमध्ये पशुमा भ्यागुते, चरचरे, खोरेत र एन्थेक्स तथा पन्छीमा जुका, रानी खेत आदी मुख्य रूपमा रहेका छन्। पशुपन्छीमा लाग्ने प्रमुख रोग तथा कीराको विवरण तलको तालिकामा प्रस्तुत गरिएको छ।

तालिका ३६: पशु पन्छी लाग्ने रोग तथा कीरा

क्र.स	क्षेत्र	मुख्य रोग तथा कीरा
१	पशु चौपाया	भ्यागुते, चरचरे, खोरेत, एन्थेक्स, पी.पी.आर, एन यूरिया, डर्माटाइटिस, डायरिया, पाइरेक्सिसिया, एनोरेक्सिस, एल एफ, राउन्डओम, टेपओम, महोस्ट, टिक्स, सर्भिसाइटिस, भेट्राइटिस, पायोमेट्रा, स्वइन फिवर, खोरेत, रेविज, नाम्ले, माटे, जुका, छेरौटे, साउने ज्वरो, जुम्प्रा, उपियाँ, किर्ना, लुतो, थुनेलो
२	पन्छी	क्सीडिपेसिस, कोराइजा गम्बरो, सि आर डी, सल्मोनेलासिस, फवल पक्स, हवाइडाइरिया, मेरेक्स, जुका, गम्बरो, रानी खेत

श्रोत: संस्थागत सर्भेक्षण तथा सहभागितामूलक छलफल, २०७६

४.२.१५ आधुनिक कृषि तथा पशुपालन कृषि फर्म सम्बन्धी विवरण

वडागत समुहगत छलफल तथा जानकार व्यक्ति अन्तरवार्ताबाट प्राप्त विवरणअनुसार यस क्षेत्रमा कुल ९३ वटा व्यवसायिक कृषि तथा पशुपालन फर्महरू हाल सञ्चालनमा रहेका छन्। भेडा बाखा फर्म ४६, कुखुरा फर्म २४ वटा, बंगुर ८ वटा, गाई भैंसी फर्म ३ वटा, तरकारी तथा फलफुल फर्म १० वटा, माछापालन फर्म १ वटा र माहुरीपालन फर्म एक वटा रहेको देखिन्छ। यी फर्मबाट ७५ महिला र १४८ पुरुष गरी कुल २२३ जनाले प्रत्यक्ष रोजगारी पाएका छन्। कृषि तथा पशुपालन फर्मको नाम, सञ्चालकको नाम, ठेगाना, उत्पादिन वस्तु र वार्षिक परिमाण, रोजगार व्यक्ति संख्यासहितको विस्तृत विवरण **अनुसूची ३** मा प्रस्तुत गरिएको छ।

नगर कार्यपालिका कार्यालयमा दर्ता भएका कृषि तथा पशुपालन फर्महरूको कुल संख्या १४२ रहेको छ। दर्ता भएका फर्महरू मध्ये एक भन्दा बढी प्रकारको उत्पादन हुने मिश्रित फर्म संख्या ५८ रहेको छ भने तरकारी तथा फलफुल उत्पादन हुने ३८, पशुपालन फर्म ३३, कुखुरा पालन फर्म ८, माछापालन फर्म ३ र मौरीपालन फर्म २ रहेको छ। सबै फर्मको विवरण **अनुसूची ४** मा प्रस्तुत गरिएको छ भने फर्मको प्रकारअनुसारको वडागत विवरण देहायको तालिकामा प्रस्तुत गरिएको छ।

तालिका ३७: दर्ता भएका कृषि तथा पशुपालन फर्मको विवरण

क्र.स.	फर्मको प्रकार	वडा अनुसार फर्मको संख्या												वार्षिक कारोबार (रु. हजार)
		१	२	३	४	५	६	७	८	९	१०	११	जम्मा	
१	मिश्रित (एक भन्दा बढी प्रकारको उत्पादन हुने) फर्म	१९	८	४	१	६	३	३	२	२	३	७	५८	६०५००
२	कृषि फर्म (तरकारी तथा फलफुल)	८	४	४	२	२	६	१	१	६	१	३	३८	३२८००
३	पशुपालन (भेडा, बाखा, बंगुर) फर्म	४	४	२	१	२	४	२	४	३	३	४	३३	२४२००
४	कुखुरापालन फर्म	०	१	२	१	०	१	१	०	०	०	२	८	३६००
५	माछापालन फर्म	०	०	१	०	१	१	०	०	०	०	३	६०००	
६	मौरी पालन फर्म	०	०	०	०	०	०	०	०	१	१	२	९००	
जम्मा		३१	१७	१३	५	११	१५	७	७	११	८	१७	१४२	१२८०००

श्रोत: संस्थागत सर्भेक्षण, २०७६

४.२.१६ कृषि तथा पशु सेवासँग सम्बन्धित सामुदायिक संस्था तथा समूहको विवरण

गल्कोट नगरपालिकाभित्र कुल ७३ कृषक समूह, ४ पशुपालन समूह, १४२ व्यवसायिक कृषि फर्म, १४ कृषि सहकारी, ५ वटा एग्रीभेट, २ वटा कोल्ड स्टोर र एउटा जैविक वा कम्पोष्ट मल उत्पादन केन्द्र रहेको छ। कृषक समूहमा १४९७ सदस्य, पशुपालन समूहमा ४०६ सदस्य, कृषि सहकारीमा १३५४ सदस्यहरू आवद्ध रहेको देखिन्छ। यससम्बन्धी वडागत विवरण देहाय बमोजिम रहेको छ।

तालिका ३८: कृषि तथा पशु सेवासँग सम्बन्धित सामुदायिक संस्था तथा समूहको विवरण

वडा नम्बर	कृषक समूह			पशुपालन समूह			व्यवसायिक कृषि फर्म			कृषि सहकारी			एग्रीभेट तथा विउविजन केन्द्र संख्या	कोल्ड स्टोर तथा रष्टिक स्टोर संख्या	जैविक वा कम्पोष्ट मल उत्पादन केन्द्र
	समूह संख्या	म	पु	समूह संख्या	म	पु	फर्म संख्या	म	पु	सहकारी संख्या	म	पु			
१	३	०	०	०	०	०	३१	६	३०	३	-	-	०	१	१
२	७	३५	८५	०	०	०	१७	३	१४	१	१२	१२०	०	०	०
३	१	८	१२	३	२४	३६२	१३	२	१५	२	४	२४०	१	०	०
४	४	०	०	०	०	०	५	१	४	१	१२८	१०४	०	०	०
५	१३	०	०	०	०	०	११	२	९	१	-	-	१	०	०
६	१०	०	०	०	०	०	१५	४	१३	०	-	-	०	०	०
७	१४	३८५	०	०	०	०	७	२	५	०	-	-	१	०	०
८	०	०	०	१	१०	१०	७	१	६	१	१४	१६	०	१	०
९	१०	६००	१००	०	०	०	११	३	१०	२	५६	९०	०	०	०
१०	९	२४६	१७	०	०	०	८	१	७	२	-	-	०	०	०
११	२	२	७	०	०	०	१७	४	१३	१	३७०	२००	२	०	०
जम्मा	७३	१२७६	२२१	४	३४	३७२	१४२	२९	१२६	१४	५८४	७७०	५	२	१

श्रोत: सहभागितामुलक छलफल, २०७६

४.२.१७ सार्वजनिक पोखरी तथा माछापालन सम्बन्धी विवरण

यस नगरपालिका क्षेत्रभित्र कुल २०५ वटा पोखरी रहेका छन्। जसमध्ये सबैभन्दा बढी वडा नं. ७ मा ४५ वटा पोखरी रहेका छन्। अन्य वडाहरूमा वडा नं. १ मा ५, वडा नं. २ मा ११, वडा नं. ३ मा १७, वडा नं. ४ मा ३५, वडा नं. ५ मा ४, वडा नं. ६ मा ११, वडा नं. ८ मा ४३, वडा नं. ९ मा २५, वडा नं. १० मा ४ र वडा नं. ११ मा ५ वटा रहेको देखिन्छ। पोखरीमध्ये १२ वटा पोखरीमा माछापालन भइ वार्षिक रूपमा करिब ४४०० केजी माछा उत्पादन र १८ लाख भन्दा बढी आमदानी हुने गरेको छ। यससम्बन्धी विस्तृत विवरण अनुसूची ५ मा प्रस्तुत गरिएको छ।

४.२.१८ चरण क्षेत्र

यस नगरपालिका भित्रको राष्ट्रिय वन र सामुदायिक वन क्षेत्रको जग्गा बाहेक तीन स्थानमा सामान्य परिमाणको चरण क्षेत्र रहेको छ। जसको कुल क्षेत्रफल १.२५ वकमि रहेको छ। वडा नं. १ को दाउन्ने भिर क्षेत्र, वडा नं. ७ को टोकरी चरण क्षेत्र र वडा नं. १० रमुवाको नयाँ वन क्षेत्र रहेका छन्। यससम्बन्धी वडागत विवरण देहाय बमोजिम रहेको छ।

तालिका ३९: चरण क्षेत्रसम्बन्धी विवरण

वडा नं.	चरण क्षेत्रको नाम	चरण हुने स्थान	क्षेत्रफल (व.कि.मि.)	चरण व्यवस्थापन प्रणाली
३	दाउन्ने भिर	पुरानो कोट	०.०२२	सामान्य
७	टोकरी चरण	टोकरी	१	सामान्य
१०	नयाँ वन चरण	रमुवा	०.२३	सामान्य

श्रोत: समूह छलफल तथा जानकार व्यक्ति अन्तरवार्ता, २०७६

४.२.१९ उन्नत जातको पशु चौपाया तथा घाँस खेतीसम्बन्धी विवरण

यस क्षेत्रका कुल ७० घरपरिवारले उन्नत पशुपालन गरेको देखिन्छ। जसमध्ये २६ घरपरिवारले ४६ वटा गाई, ५ घरपरिवारले ११ वटा भैंसी र २८ घरपरिवारले ४२६ वाखापालन गरेका छन्। उन्नत घाँस खेती व्यवस्थित रूपमा नभई खेतवारीका कान्ना तथा पाखा बारीमा नेपियर र खन्यु लगाउने अभ्यास वडा नं ८ लगायतका केही किसानले गरेको देखिन्छ। यससँग सम्बन्धित वडागत विवरण देहाय बमोजिम प्रस्तुत गरिएको छ।

तालिका ४०: उन्नत जातको घाँस खेती सम्बन्धी विवरण

वडा नम्बर	गाई		भैंसी		बाखा		घाँस खेती	
	संख्या	घरपरिवार	संख्या	घरपरिवार	संख्या	घरपरिवार	घरपरिवार	क्षेत्रफल (रो.)
१	३	३	०	०	२५०	५	१	१०
२	१	१	०	०	०	०	०	०
३	५	३	१	१	३	१	०	०
४	४	४	०	०	६	६	०	०
५	२५	१०	०	०	१२	५	१	१
६	६	३	१	१	२	२	०	०
७	१	१	१	१	३	२	०	०
८	०	०	०	०	०	०	१००	०
९	१	१	८	२	०	०	०	०
१०	०	०	०	०	१५०	७	०	०
११	०	०	०	०	०	०	०	०
जम्मा	४६	२६	११	५	४२६	२८	१०२	११

श्रोत: घरपरिवार सर्वेक्षण, २०७६

४.३ उद्योग तथा व्यवसाय

४.३.१ घट्ट, मिल, संकलन तथा प्रसोधन सम्बन्धी विवरण

मिल, घट्ट, चिस्यान केन्द्रको संख्यात्मक अवस्था हेर्दा ३ वटा पानी घट्ट, २ वटा चिस्यान केन्द्र, पानी मिल १४, डिजेल मिल २ र विद्युत मिल ९० वटा रहेका छन्। सबैभन्दा उच्च संख्यामा वडा नं. ३ मा १६ वटा मिल रहेका छन् भने सबैभन्दा न्यून संख्यामा वडा नं ६ मा ५ वटा मात्र सञ्चालनमा रहको देखिन्छ। वडा नं. ३, ४ र ८ मा एक एक वटा पानी घट्ट समेत रहेका छन्। यससम्बन्धी वडागत विवरण देहाय बमोजिम रहेको छ।

तालिका ४१: घट्ट, मिल, संकलन तथा प्रसोधन सम्बन्धी विवरण

वडा नम्बर	पानी घट्ट संख्या		चिस्यान केन्द्र	कुटानी, पिसानी र पेलानी -मिल) संख्या			संकलन तथा प्रसोधन केन्द्र			विक्री केन्द्र वा कोसेली घर
	परम्परागत	सुधारिएको		पानी मिल	डिजेल मिल	विद्युत मिल	कृषि	जडिबुटी	उद्योग	
१	०	०	१	२	०	६	०	०	०	०
२	०	०	०	२	०	५	०	०	०	०
३	१	०	०	०	०	१६	०	०	०	०
४	०	१	०	१	०	७	०	०	०	०
५	०	०	०	२	०	६	०	०	०	०
६	०	०	०	०	२	३	०	०	०	०
७	०	०	०	१	०	१२	०	०	०	०
८	१	०	१	१	०	१०	०	०	०	०
९	०	०	०	०	०	१२	०	०	०	०
१०	०	०	०	४	०	३	०	०	०	०
११	०	०	०	१	०	१०	०	०	०	०
जम्मा	२	१	२	१४	२	९०	०	०	०	०

श्रोत: सहभागितामुलक छलफल, २०७६

४.३.२ उत्पादन तथा सेवामूलक उद्योगसम्बन्धी विवरण

गल्कोट क्षेत्रमा उत्पादन तथा सेवामूलक उद्योग अवस्था हेर्दा हाल १८ वटा साना र ४ वटा घरेलु गरी कुल २२ वटा उद्योग सञ्चालनमा रहेका छन् । सञ्चालित उद्योगमा ३ महिला र ८७ पुरुष गरी जम्मा ९० जनाले प्रत्येक रोजगारी पाएको देखिन्छ । नगर कार्यपालिका कार्यालयमा दर्ताभएका उद्योग व्यवसायको विवरण **अनुसूची ६** मा उल्लेख गरिएको छ । हाल सञ्चालनमा रहेका उद्योगको नाम, ठेगाना, प्रकार, रोजगारी, उत्पादन हुने वस्तु र वार्षिक उत्पादनसम्बन्धी विवरणलाई तल उल्लेखित तालिकामा प्रस्तुत गरिएको छ ।

तालिका ४२: उत्पादन तथा सेवामूलक उद्योगसम्बन्धी विवरण

उद्योगको नाम तथा ठेगाना	वडा नम्बर	उद्योगको स्वामित्व	उद्योगको प्रकार	प्रत्येक रोजगारी जना			उत्पादन हुने वस्तु र सेवाको नाम	उत्पादित वस्तु र सेवाबाट भएको वार्षिक आम्दानी (रु हजारमा)
				महिला	पुरुष	जम्मा		
साना								
पुन फर्निचर	२	निजी	साना	०	४	४	फर्निचर	९००
अपिल ग्रील उद्योग	३	निजी	साना	०	८	८	ग्रील सामग्री	२४००
सहलक्ष्मी स्टील तथा ग्रील उद्योग	३	निजी	साना	०	८	८	स्टील तथा ग्रील सामग्री	२०००
मिलिजुली फर्निचर तथा ग्रील उद्योग	३	निजी	साना	०	४	४	फर्निचर तथा ग्रील सामग्री	१०००
दिपसन फर्निचर उद्योग	३	निजी	साना	०	३	३	फर्निचर	६००
राजा वेकरी उद्योग	३	निजी	साना	१	३	४	पाउरोटी, केक, विस्कट	१०००
सहयोगी फर्निचर उद्योग	३	निजी	साना	१	७	८	फर्निचर	६००
गल्कोट ग्रील उद्योग	३	निजी	साना	०	२	२	ग्रील सामग्री	२०००
जय श्री मुक्तिनाथ ग्रील उद्योग	३	निजी	साना	०	३	३	ग्रील सामग्री	३००
सिद्धी विनायक पाउरोटी उद्योग	३	निजी	साना	०	३	३	पाउरोटी, केक	१०००
भण्डारी राइस मिल उद्योग	३	निजी	साना	०	१	१	चामल, पिठो	३००
आधुनिक ग्रील स्टील एण्ड आल्मुनियम उद्योग	३	निजी	साना	०	४	४	ग्रील सामग्री	२५०
विश्वकर्मा फर्निचर	७	निजी	साना	०	५	५	फर्निचर	३००
विश्वकर्मा ग्लि उद्योग	७	निजी	साना	०	४	४	ग्लि सामग्री	३००
दाजुभाइ फर्निचर	७	निजी	साना	०	३	३	फर्निचर	३५०
विश्वकर्मा फर्निचर	९	निजी	साना	०	२	२	फर्निचर	३००
मरासिनी फर्निचर	९	निजी	साना	०	४	४		२५०
खरेल फर्निचर र फर्निर्सिङ्ग	९	निजी	साना	०	७	७		४००
घरेलु								
दुदिलाभाटी फर्निचर उद्योग	१	निजी	घरेलु	०	२	२	काठका सामग्री	४००
रूपा फर्निचर उद्योग	१	निजी	घरेलु	०	३	३	काठका सामग्री	५००
धनसरी खुकुरी उद्योग	४	निजी	घरेलु	१	३	४	खुकुरी, हसिया, बन्चरो	५००
भैरीखर्क मादल उद्योग	४	निजी	घरेलु	०	४	४	मादल, ढोल	५००
जम्मा				३	८७	९०	०	१६१५०

श्रोत: सहभागितामूलक छलफल तथा जानकारी व्यक्ति अन्तरवार्ता, २०७६

४.३.३ उद्योग तथा व्यवसाय सम्बन्धी विवरण

गल्कोट नगर कार्यपालिका कार्यालयमा दर्ता भएका उद्योग तथा व्यवसायको कुल संख्या ८३७ रहेको छ । उद्योग तथा व्यवसायबाट रु. ६२ करोड ५९ लाख ४० हजार बराबरको वार्षिक कारोवार हुने गरेको छ । व्यवसायहरू मध्ये

सवैभन्दा उच्च संख्यामा २०६ वटा किराना पसल रहेका छन् । अन्य व्यवसायहरू मध्ये कृषि तथा पशुपालन फर्मको संख्या १५०, कपडा तथा फेन्सी पसल ८०, होटल तथा रेष्टुरेण्ट ४१, हार्डवयर निर्माण सामाग्री पसल २७ रहेको छ । वडागत रुपमा हेर्दा वडा नं ३ मा सवैभन्दा उच्च संख्यामा ३०६ वटा उद्योग तथा व्यवसायिक फर्महरू रहेका छन् भने वडा नं. १० मा सवैभन्दा न्यून संख्यामा ३६ वटा व्यवसायिक फर्महरू रहेको देखिन्छ । फर्महरू मध्ये ६ वटा मात्र साभेदारी फर्महरू रहेका छन् भने बाँकी सबै निजी फर्महरू रहेका छन् । उद्योग व्यवसायको नाम, ठेगाना, सञ्चालकको सम्पर्क नम्बर सम्बन्धी विवरण **अनुसूची ६** मा रहेको छ । उद्योग तथा व्यवसायिक फर्मको प्रकारअनुसार वडागत विवरण देहाय बमोजिमको तालिकामा प्रस्तुत गरिएको छ ।

तालिका ४३: उद्योग तथा व्यवसायिक फर्मसम्बन्धी विवरण

क्र.स.	पसलको प्रकार	वडा अनुसार व्यवसायको संख्या											वार्षिक कारोवार (रु.हजारमा)	
		१	२	३	४	५	६	७	८	९	१०	११		जम्मा
१	किराना पसल	२०	१३	५०	१५	२५	१९	११	१०	१२	१९	१२	२०६	८५१५०
२	जुताचप्पल, कपडा तथा फेन्सी पसल	६	४	४१	४	१३	०	२	३	३	३	१	८०	३६२००
३	माछा तथा मासु पसल	१	२	१०	०	३	३	१	०	१	०	०	२१	१२८००
४	कृषि, पशुपंक्षी, माहुरी तथा माछा फर्म	३१	१७	२२	६	१०	१६	७	७	११	७	१६	१५०	१३०२००
५	दुध चिस्थान तथा विक्री केन्द्र	०	०	३	०	०	०	०	०	०	०	३	३	१३००
६	हार्डवयर र निर्माण सामाग्री	१	४	१०	१	४	४	२	१	०	०	०	२७	१०७५००
७	अस्पताल, औषधी पसल वा क्लिनिक	०	२	३	०	०	०	०	०	०	०	५	५	१२६००
८	सवारी साधन मर्मत केन्द्र	०	०	८	०	०	१	०	०	०	०	९	९	४७००
९	इलेक्ट्रिकल तथा इलेक्ट्रोनिकस पसल	२	२	५	०	४	२	१	१	१	०	०	१८	११९००
१०	होटल तथा रेष्टुरेण्ट	२	३	२३	१	३	२	१	०	३	१	१	४०	२१८००
११	चिया, खाजा वा नास्ता पसल	४	४	१९	२	६	५	८	४	२	१	३	५८	२०८२०
१२	कस्मेटिक तथा ब्युटी पार्लर	२	२	२२	०	२	२	२	१	३	०	१	३७	१२६५०
१३	कुटानी पिसानी र पेलानी	१	०	२	१	३	५	३	४	१	०	२	२२	१०३००
१४	मौरी पालन	०	०	०	०	०	०	०	०	०	१	१	२	९००
१५	फोटो फेमिङ तथा स्टुडियो	०	०	५	०	०	१	०	२	०	०	०	८	४८००
१६	मोबाईल पसल	०	१	७	०	०	०	०	०	०	०	०	८	३३००
१७	मदिरा पसल	०	१	६	३	२	०	१	०	१	०	०	१४	८५००
१८	कटाई सिलाई तथा बुनाई	१	३	८	०	२	१	०	४	३	०	०	२२	६९५०
१९	सुनचाँदी पसल	१	०	११	०	२	२	१	०	०	१	१	१९	३०२००
२०	पुस्तक पसल	१	०	४	०	२	१	०	०	१	०	०	९	४१००
२१	भाँडा पसल	०	०	६	२	०	०	०	०	०	०	०	८	५०००
२२	ग्रील उद्योग	०	०	६	०	०	०	२	०	१	०	१	१०	७८००
२३	फर्निचर पसल	२	१	३	०	२	१	१	०	१	१	०	१२	६७००
२४	वित्तीय कारोवार	०	०	३	०	०	०	०	०	०	०	३	३	१०००
२५	अन्य	१	२	२९	१	२	५	०	२	२	२	०	४६	७८७७०
	जम्मा	७६	६१	३०६	३६	८५	७०	४३	३९	४६	३६	३९	८३७	६२५९४०

श्रोत: संस्थागत सर्वेक्षण, २०७६

४.३.४ औद्योगिक कच्चा पदार्थसम्बन्धी विवरण

गल्कोट क्षेत्रमा औद्योगिक कच्चा पदार्थका रूपमा सल्लाको खोटो, सेतो बरुवा, अल्लो, बरुवा, सिस्नु जस्ता वनस्पतिजन्य उत्पादनहरू हुने गर्दछ। व्यवस्थित उत्पादन तथा संकलन कार्य नभएकोले उत्पादित वस्तुको परिमाण वस्तुनिष्ठ रूपमा एकिन हुन सकेको छैन। यससम्बन्धी विवरण देहाय बमोजिमको तालिकामा प्रस्तुत गरिएको छ।

तालिका ४४: औद्योगिक कच्चा पदार्थसम्बन्धी विवरण

क्र.सं.	कच्चा पदार्थको नाम	इकाई	अनुमानित परिमाण	कैफियत
१	सल्लाको खोटो	क्विन्टल	-	
२	सेतो बरुवा	क्विन्टल	१३५०	
३	निगालो	क्विन्टल	३५००	
४	अल्लो	क्विन्टल	४५०	
५	बरुवा	क्विन्टल	४५९०	
६	सिस्नु	क्विन्टल	२७५०	
७	सेतो पटुवा	क्विन्टल	४८०	

श्रोत: संस्थागत सर्भेक्षण तथा सहभागितामुलक छलफल, २०७६

४.४ पर्यटन विकास

ऐतिहासिक, साँस्कृतिक, प्राकृतिक तथा भौगोलिक रूपमा महत्व रहेका प्रसस्त सम्पदाहरू रहेको गल्कोट नगरपालिका क्षेत्रमा हालसम्म आन्तरिक पर्यटन नै प्रमुख रूपमा अभ्यासमा रहेको छ। पर्यटकीय स्थल तथा पूर्वाधार सम्बन्धी विवरण तलका उपशिर्षकहरूमा प्रस्तुत गरिएको छ।

४.४.१ पर्यटकीय स्थलहरूको विवरण

नगरपालिका क्षेत्रमा घुम्ते लेख, टेउवा खुला मुर्तीकला संग्राहलय, भ्यू टावर, गल्कोट दरवार, कालिलेख, गल्कोट मन्दिर, सहश्रधारा भरना तथा चमेरे गुफा लगायत धार्मिक, ऐतिहासिक र प्राकृतिक रूपले उत्कृष्ट ५२ वटा पर्यटकीय क्षेत्रहरू रहेका छन्। यस क्षेत्रमा अनुमानित पर्यटकको आगमन ४०९२० रहेको छ। यससम्बन्धी विवरण देहाय बमोजिम रहेको छ।

तालिका ४५: पर्यटकीय स्थलहरूको विवरण

क्र.सं.	स्थलको नाम	वडा नम्बर	भौतिक पूर्वाधार			स्वामित्व	विशेषता	वार्षिक पर्यटक आगमन संख्या
			सडकको पहुँच	होटल, लज, रेष्टुराँ	बजार केन्द्र सम्मको दुरी (किमी)			
१.	बाघदुङ्गा	१	नपुगेको	०	१५	सामुदायिक	मनोरञ्जन	५००
२.	सुनमाखी	१	नपुगेको	०	७	सामुदायिक	मनोरञ्जन	२००
३.	गौहुमुखी	१	नपुगेको	०	१५	सामुदायिक	मनोरञ्जन	३००
४.	पाण्डवदुङ्गा	१	नपुगेको	०	४	निजी	मनोरञ्जन	२००
५.	चिप्लेटी	१	नपुगेको	०	८	सामुदायिक	मनोरञ्जन	१५०
६.	हलहले	१	नपुगेको	०	१५	सामुदायिक	मनोरञ्जन	५००
७.	मालारानी	१	नपुगेको	०	२	सामुदायिक	मनोरञ्जन	१५०
८.	कालिलेख	२	नपुगेका	०	६	सार्वजनिक	मनोरञ्जन	१०००
९.	भ्यूटावर	२	पुगेको	०	७	सार्वजनिक	मनोरञ्जन	५०००
१०.	गल्कोट मन्दिर	३	पुगेको	०		सार्वजनिक	धार्मिक, मनोरञ्जन	५००
११.	सहश्रधारा भरना	३	पुगेको	०		सार्वजनिक	क्यानोइङ्ग, मनोरञ्जन	४००
१२.	बराहथान लमई	३	पुगेको	०		सार्वजनिक	धार्मिक, मनोरञ्जन	५००
१३.	रजहरा चौपारी	३	पुगेको	०		सार्वजनिक	ऐतिहासिक, मनोरञ्जन	५००
१४.	पुरानो कोट	३	पुगेको	०		सार्वजनिक	ऐतिहासिक, मनोरञ्जन	५००
१५.	निलुवा	४	नपुगेको	०	१०	निजी	मनोरञ्जन	१५००
१६.	पत्थरे	४	पुगेको	०	१०	सामुदायिक	मनोरञ्जन	५००

क्र.सं.	स्थलको नाम	वडा नम्बर	भौतिक पूर्वाधार			स्वामित्व	विशेषता	बार्षिक पर्यटक आगमन संख्या
			सडकको पहुँच	होटल, लज, रेष्टुराँ	बजार केन्द्र सम्मको दुरी (किमी)			
१७.	ईन्द्रेणी भरना	४	पुगेको	०	४	सामुदायिक	मनोरञ्जन	५००
१८.	भूमिस्थान	४	पुगेको	०	३	सामुदायिक	मनोरञ्जन	१०००
१९.	राउन्नेपानी	४	पुगेको	०	१०	सामुदायिक	मनोरञ्जन	१०००
२०.	मुलाछर्ते	४	पुगेको	०	१०	सामुदायिक	मनोरञ्जन	१०००
२१.	लरेनी पिपल संरक्षण	४	पुगेको	०	६	सामुदायिक	ऐतिहासिक	४००
२२.	राजापानी धनभिके	४	पुगेको	०	२०	सामुदायिक	ऐतिहासिक	५००
२३.	खड्ग कालिका मन्दिर	४	पुगेको	०	-		धार्मिक	-
२४.	गल्कोट दरवार	५	पुगेको	३	०.०५	निजी	ऐतिहासिक	७३००
२५.	गल्कोट कला प्रतिष्ठान	५	पुगेको	०	१	सामुदायिक	मनोरञ्जन	७३००
२६.	गल्कोट साईन माडल	५	नपुगेको	३	०.२	सामुदायिक	मनोरञ्जन	२४०
२७.	टेउवा मुर्तीकला संग्राहलय	५	पुगेको	०	२	सामुदायिक	खुला मुर्तीकला संग्राहलय	२०००
२८.	घुम्टे सिद्ध भैरव मन्दिर	५	नपुगेको	०	१०	सार्वजनिक	धार्मिक, ऐतिहासिक, मनोरञ्जन	३०००
२९.	कालिलेख	६	पुगेको	०	६	सामुदायिक	पर्यटकीय	-
३०.	भिकार्का टापु	७	नपुगेको	०	६	सामुदायिक	धार्मिक, मनोरञ्जन	७००
३१.	नेटाको मन्दिर	७	पुगेको	०	५	सामुदायिक	धार्मिक, मनोरञ्जन	७००
३२.	राम्चे ढुङ्गा	७	पुगेको	०	७	सामुदायिक	धार्मिक, मनोरञ्जन	१५००
३३.	भिमसेन ढुङ्गा	७	पुगेको	०	०.५	सामुदायिक	धार्मिक, मनोरञ्जन	-
३४.	बभ्रुमारे	७	नपुगेको	०	१	सामुदायिक	धार्मिक, मनोरञ्जन	-
३५.	युगेश्वर शिवमन्दिर	७	नपुगेको	०	१	सामुदायिक	धार्मिक	३०००
३६.	सयमुरी गुफा	८	नपुगेको	०	१९	निजी	ऐतिहासिक, मनोरञ्जन	१५०
३७.	निउरेको धुरी	८	नपुगेको	०	१६	सामुदायिक	ऐतिहासिक	१००
३८.	वीरकोट कोट मन्दिर	८	नपुगेको	०	११	सामुदायिक	ऐतिहासिक	१२००
३९.	बराहा मन्दिर	८	नपुगेको	०	१०	सामुदायिक	ऐतिहासिक	११००
४०.	भाँक्रीस्थान	८	पुगेको	०	५	सामुदायिक	ऐतिहासिक	४००
४१.	गोकर्णेश्वर शिव मन्दिर	८	पुगेको	०	६	सामुदायिक	ऐतिहासिक	५०००
४२.	भाँक्रीस्थान, ज्यामिरे	८	पुगेको	०	१५	सामुदायिक	ऐतिहासिक	७००
४३.	पाण्डुकेशवरी गुफा	९	नपुगेको	०	१	सामुदायिक	धार्मिक	५००
४४.	पाण्डवखानी	१०	पुगेको	०	४	सामुदायिक	ऐतिहासिक	२००
४५.	घुम्टे	१०	नपुगेको	०	१०	सामुदायिक	ऐतिहासिक, मनोरञ्जन	३५००
४६.	शिवधुरी	१०	नपुगेको	०	१५	सामुदायिक	ऐतिहासिक	१२००
४७.	पञ्चधारा	१०	पुगेको	०	२	सामुदायिक	ऐतिहासिक	१५००
४८.	रिघा टापु	११	नपुगेको	०	१९	सामुदायिक	मनोरञ्जन	४००
४९.	ठूला पोखरी	११	पुगेको	४	१६	सामुदायिक	ऐतिहासिक	१०००
५०.	छिचिमा पोखरी	११	पुगेको	४	१६	सामुदायिक	ऐतिहासिक	४००
५१.	शिखरे डाँडा	११	नपुगेको	०	७	सामुदायिक	ऐतिहासिक	५००
५२.	चमेरे गुफा	११	नपुगेको	०	१६	सामुदायिक	मनोरञ्जन	३०
जम्मा				१४				३८६२०

श्रोत: सहभागितामुलक छलफल, २०७६

४.४.२ होटल, रिसोर्ट तथा रेष्टुरेन्ट सम्बन्धी विवरण

गल्कोट नगरपालिका क्षेत्रमा ननस्टार स्तरका १३ वटा होटल र ५ वटा होमस्टे सञ्चालनमा रहेका छन् । तथापि सञ्चालनका लागि दर्ता भएका ४० वटा होटल तथा रेष्टुरेन्टहरूको विवरण तालिका नं ४२ तथा अनुसूची ६ मा

उल्लेख गरिएको छ । संचालित होटल तथा होम स्टेमा गरी कुल कोठा संख्या ११९ र बेड संख्या २४९ रहेको छ । विगतवर्षको आँकडाअनुसार यी होम स्टे र होटलमा कुल १८ विदेशी तथा ६८१२ स्वदेशी पर्यटक आएको देखिन्छ । यससम्बन्धी विवरण देहायको तालिकामा प्रस्तुत गरिएको छ ।

तालिका ४६: होटल, रिसोर्ट तथा रेष्टुरेन्ट सम्बन्धी विवरण

नाम	वडा नं.	स्थान	क्षमता		होटलको प्रकार	होटलको स्तर	वार्षिक पर्यटक (संख्या)	
			कोठा संख्या	बेड संख्या			आन्तरिक	वाह्य (विदेशी)
बी एण्ड बी होटल एण्ड रेष्टुरेन्ट	३	सेरा	९	१८	आवासीय	ननस्टार	१०८०	०
होटल विराज	३	हटिया	८	२१	आवासीय	ननस्टार	३६०	०
तोरीखोला सामुदायिक होमस्टे	२	नरेठाँटी	१०	२०	होमस्टे	-	३८४	०
वडिगाड रणसिंह होटल	३	हटिया	६	२४	आवासीय	ननस्टार	४५०	०
न्यु रिघा लालिगुरास होटल	३	हटिया	३	९	आवासीय	ननस्टार	३००	८
सुरेखा बुर्तिबाड होटल एण्ड लज	३	हटिया	५	१२	आवासीय	ननस्टार	१०००	०
गल्कोट गेष्ट हाउस	३	हटिया	७	१५	आवासीय	ननस्टार	७२०	०
होटल गोर्खाज एण्ड रेष्टुरेन्ट	३	हटिया	६	१२	आवासीय	ननस्टार	१४४०	०
सिप होमस्टे	५	ताराखोला	१०	२०	होमस्टे	-	५	४
ताराखोला बहुउद्देश्यीय रेन्वोटाउट होमस्टे	५	ताराखोला	०	०	होमस्टे	-	०	०
ठुलो हिले होमस्टे	५	ठुलो हिले	५	१०	होमस्टे	-	१००	०
सन्ध्या रेष्टुरेन्ट	५	हरिचौर	९	१३	आवासिय	ननस्टार	२००	०
रोयल यरा एण्ड रेष्ट्रो	५	हरिचौर	३	१०	आवासिय	ननस्टार	१५०	
गल्कोट स्टोन भिलेज सामुदायिक होमस्टे	६	गल्कोट	४	८	होमस्टे	-	८	०
आँगाखेत गेष्ट हाउस	७	आँगाखेत	६	१०	आवासिय	ननस्टार	१२०	०
केसी गेष्ट हाउस	७	आँगाखेत	४	६	आवासिय	ननस्टार	१००	०
सिद्धथान सामुदायिक होमस्टे	१०	पाण्डवखानी	१६	२५	होमस्टे	-	१४५	६
रिघा सामुदायिक होमस्टे	११	रिघा	८	१६	होमस्टे	-	२५०	०
जम्मा			११९	२४९			६८१२	१८

श्रोत: संस्थागत सर्भेक्षण, २०७६

४.५ खनिज तथा खानी सम्बन्धी विवरण

ऐतिहासिक कालमा प्रसिद्ध खानीहरू रहेको यस क्षेत्रमा ७ स्थानमा गैर धातुजन्य र ९ स्थानमा धातुजन्य खनिज वस्तु पाइने खानीहरू भएता पनि धातुजन्य खानी हाल सञ्चालनमा रहेको छैन । खानी मध्ये ७ वटा स्लेट दुङ्गाखानी, ३ वटा तामाखानी, ४ वटा फलामखानी र २ वटा शिशा खानी रहेको छ भने दरम र गौदी खोला किनारमा सानो परिमाणमा बालुवा उपलब्ध हुने गरेको देखिन्छ । यससम्बन्धी विवरणलाई प्रस्तुत तालिकामा उल्लेख गरिएको छ ।

तालिका ४७: खनिज तथा खानी सम्बन्धी विवरण

क्र.सं.	वडा नं	खनिजको नाम	पाइने स्थान
१.	१	तामाखानी	चौराहा र गौदी
२.	१	फलामखानी	चौराहा, गौदी र भैसे
३.	१	स्लेट दुङ्गाखानी	भैसे र सिरबारे
४.	२	स्लेट दुङ्गाखानी	डहरे

क्र.सं.	वडा नं	खनिजको नाम	पाइने स्थान
५.	२	स्लेट ढुङ्गाखानी	बाखे
६.	३	फलामखानी	ढाँडाको पाखो सामुदायिक वन क्षेत्र भित्र
७.	५	स्लेट ढुङ्गाखानी	हिस्लाड
८.	६	स्लेट ढुङ्गाखानी	भुजुङ्गे
९.	७	स्लेट ढुङ्गाखानी	ठूलोभिर, मौरी भिर
१०.	८	फलामखानी	थालेपोखरा
११.	८	तामाखानी	सिमखर्क र ज्यामिरे
१२.	८	स्लेट ढुङ्गाखानी	ज्यामिरे र चालिसेटोला
१३.	९	शिशोखानी	छिस, रिसमी र ठूलोभिर
१४.	११	तामाखानी	शेरखानी, कालखानी र ज्याथर
१५.	११	फलामखानी	ससिथान र टारि
१६.	११	शिशोखानी	फुसैं र सोरमने

श्रोत: सहभागितामूलक छलफल, २०७६

४.६ बजार सम्बन्धी विवरण

नगरपालिका क्षेत्रमा २ वटा थोक बजार र १२ वटा खुद्रा बजार रहेको देखिन्छ। थोक बजारका रूपमा वडा नं ३ को हटिया बजार तथा वडा नं. ४ को डाँडाखेत बजार रहेको छ। वडा नं. ६ र ११ मा बाहेक सबै वडामा बजार रहेको छ। थोक बजार र खुद्रा बजारसम्बन्धी विवरण देहाय बमोजिमको तालिकामा प्रस्तुत गरिएको छ।

तालिका ४८: बजारसम्बन्धी विवरण

क्र.सं.	बजार स्थलको नाम	वडा नम्बर	उपलब्ध प्रमुख पूर्वाधारहरू
क.	थोक		
१	हटिया बजार	३	पक्की सडक, विद्युत, ढल, खानेपानी
२	डाँडाखेत बजार	४	पक्की सडक, विद्युत, ढल, खानेपानी
ख.	खुद्रा बजार		
१	भाटी बजार	१	विद्युत, खानेपानी
२	नरेठाँटी बजार	२	कच्ची सडक, विद्युत, खानेपानी
३	वल्लो निग्राह	२	पक्की सडक, विद्युत, खानेपानी
४	पल्लो निग्राह	२	पक्की सडक, विद्युत, खानेपानी
५	डाँडाखेत बजार	४	पक्की सडक, विद्युत, खानेपानी
६	हरिचौर बजार	५	विद्युत, खानेपानी
७	आँगाखेत बजार	७	पक्की सडक, विद्युत, खानेपानी
८	सप्ताघाट बजार	७	कच्ची सडक, विद्युत, खानेपानी
९	काँडेवास	८	विद्युत, खानेपानी
१०	भारमौरा	८	विद्युत, खानेपानी
११	चप्लेटी	८	विद्युत, खानेपानी
१२	बाँस्खोला बजार	९	पक्की सडक, विद्युत, खानेपानी
१३	गौराभाटी	१०	विद्युत, खानेपानी
१४	लिङ्गुरे	१०	विद्युत, खानेपानी

श्रोत: सहभागितामूलक छलफल, २०७६

४.७ बैंक तथा वित्तीय संस्था सम्बन्धी विवरण

नगरपालिका क्षेत्र भित्र ४ वटा वाणिज्य बैंक, एउटा विकास बैंक र ११ वटा लघु वित्त संस्था रहेका छन्। यस्ता संस्थाहरूबाट वार्षिकरूपमा करिब २ अरब भन्दा बढीको कारोवार र १ अरब भन्दा बढी लगानी हुने गरेको देखिन्छ। यी संस्थाहरूबाट मुख्यतया कृषि र व्यापार तथा व्यसायमा लगानी हुने गरेको छ। बैंक तथा वित्तीय संस्थाको वार्षिक कारोवार तथा लगानी र लगानीको मुख्य क्षेत्र सम्बन्धी विवरण देहायको तालिकामा प्रस्तुत गरिएको छ।

तालिका ४९: बैंक तथा वित्तीय संस्थासम्बन्धी विवरण

क्र.सं.	बैंक तथा वित्तीय संस्थाको नाम र ठेगाना	वडा नम्बर	वार्षिक कारोबार रकम (रु.हजारमा)	लगानी रकम (रु. हजारमा)	लगानीको मुख्य क्षेत्र
क.	वाणिज्य बैंक				
१	ग्लोबल आईएमई बैंक लिमिटेड	३	५५००००	१८००००	व्यापार र कृषि
२	प्रभु बैंक लिमिटेड	३	१००००००	२२००००	व्यापार, कृषि र आवास
३	कृषि विकास बैंक लिमिटेड	३	४०००००	१६८०००	कृषि, व्यापार र अन्य
४	नेपाल बैंक लिमिटेड	५	२६००००	८००००	कृषि, व्यापार र घरजग्गा
ख.	विकास बैंक				
१	कामना सेवा विकास बैंक	३	२००००	०	कृषि र व्यापार
ग.	लघु वित्त संस्था				
१	जनसेवी लघुवित्त वित्तीय संस्था लि.	३	३६००	२६१७२.४६१	कृषि, व्यवसाय
२	सिवाईसी लघुवित्त वित्तीय संस्था लि.	३	१२७७०	७०६२६	कृषि, व्यवसाय र पशुपालन
३	नेपाल एग्री लघुवित्त वित्तीय संस्था लि.	३	५०००	५७७७.८	कृषि र व्यापार
४	धौलागिरी लघुवित्त वित्तीय संस्था लि.	३	१०००००	१५००००	कृषि, पशुपालन र व्यवसाय
५	कालिका लघुवित्त वित्तीय संस्था लि.	३	१०५५०.२७७	८४९०	कृषि, पशुपालन र व्यवसाय
६	नेड्डो सम्बद्ध लघुवित्त वित्तीय संस्था लि.	३	६५०००	३३१००	कृषि, पशुपालन, साना तथा घरेलु उद्योग
७	सुर्योदय लघुवित्त वित्तीय संस्था लि.	३	३९८०३.४२३	३२९०१.७३५	कृषि र व्यवसाय
८	नाडेप लघुवित्त वित्तीय संस्था लि.	३	७५०००	१२५९०	कृषि, व्यवसाय र पशुपालन
९	स्पर्स लघुवित्त वित्तीय संस्था लि.	४	७००००	२५०००	कृषि, व्यवसाय र पशुपालन
१०	स्वदेशी लघुवित्त वित्तीय संस्था लि.	६	५४८१२.१२३	२६९५०	कृषि र व्यवसाय
११	निर्धन उत्थान लघुवित्त वित्तीय संस्था लि.	६	१४६३३७.४	४५४८०.३८	कृषि, व्यापार, उद्योग
	जम्मा		२८१२८७३.२२३	१०८५०८८.३७	

श्रोत: संस्थागत सभेक्षण, २०७६

४.८ सहकारी सम्बन्धी विवरण

गल्कोट क्षेत्रमा ६१ वटा सहकारी संस्था रहेका छन्। जसमध्ये वडा नं. ३ मा सबैभन्दा उच्च संख्यामा १२ वटा र वडा नं. ४ मा सबैभन्दा न्यून संख्यामा २ वटा मात्र सहकारी संस्था रहेका छन्। विद्यमान सहकारीमध्ये कतिपय निष्कृत रहेका छन्। सकृय सहकारीको उपलब्ध विवरणका आधारमा हेर्दा शेर पुँजी करिव रु. १३ करोड ५६ लाख भन्दा रहेको छ भने वार्षिक कारोबार रु. १ अरब ७६ भन्दा बढी रहेको छ। लगानीको क्षेत्र कृषि, पशुपालन तथा व्यवसाय रहेको यस क्षेत्रका सहकारीहरूले वार्षिक रूपमा ७३ करोडभन्दा बढी कारोबार गर्ने गरेको देखिन्छ। सहकारी संस्थाको नाम, ठेगाना, कारोबार रकम, लगानी रकम तथा लगानीको मुख्य क्षेत्र सम्बन्धी विवरण **अनुसूची २३** मा प्रस्तुत गरिएको छ। वडागत संक्षिप्त विवरण देहायको तालिकामा प्रस्तुत गरिएको छ।

तालिका ५०: सहकारी सम्बन्धी विवरण

वडा नम्बर	सहकारी संख्या	शेर पुँजी (रु.हजारमा)	वार्षिक कारोबार रकम (रु.हजारमा)	लगानी रकम (रु. हजारमा)
१	६	-	११०२७.७७	५१२२.२१२
२	५	१९०२.१	१११४०.९५४	६४८०.४१२
३	१२	४७८५०.४	५२२५००.१११	२६९७९६.७४
४	२	२५८१०.६	७७३२२.४८४	५०२४०.४८४
५	६	९८२३.७७	४०५९७०.५४१	१९६३७७.६

वडा नम्बर	सहकारी संख्या	शेयर पुँजी (रु.हजारमा)	बार्षिक कारोबार रकम (रु.हजारमा)	लगानी रकम (रु. हजारमा)
६	३	-	-	-
७	४	१०९५९.४	४४०७७४.२५	७०२८५.६२
८	६	९९३९.६	५१९८०.५०१	२६९०९.३३
९	६	११६६०.४	१३८७६४.०८४	७५३०३.७०७
१०	६	४४९८	४९२७५.०८४	४२६१.०५९
११	५	१३१६५.७	५४३४७.१९५	३०५९०.३४३
जम्मा	६१	१३५६०९.९७	१७६३१०३	७३५३६७.५

श्रोत: संस्थागत सभेक्षण, २०७६

४.९ आयात तथा निर्यातको अवस्था

गल्कोट क्षेत्रबाट मुख्य रूपमा निर्यात हुने वस्तुहरूमा भटमास, भाँगो, मकै, कोदो, गहत, मह, घिउ, मासुजन्य पशुपंक्षी रहेको छ। आयात हुने वस्तुमा खाद्यान्नमा चामल, मैदा वा आटा, अण्डा तथा कुखुरा, फलफुल तथा तरकारी, तेल, मास तथा अरहरको दाल, बालुवा तथा गिटी रहेको छ। यस क्षेत्रबाट आयात र निर्यात हुने वस्तुहरूको विवरण देहाय बमोजिम रहेको छ।

तालिका ५१: आयात तथा निर्यातको अवस्था

निर्यात/आयात हुने प्रमुख वस्तु	इकाई	नगरपालिका भित्र आयात परिमाण	नगरपालिकाबाट निर्यात हुने परिमाण
खाद्यान्न			
धान वा चामल	मे.ट.	१०००	
गहुँ वा पिठो	मे.ट.	२००	
मकै	मे.ट.		५०
कोदो वा पिठो	मे.ट.		४०
तरकारी			
आलु	मे.ट.	२००	१००
टमाटर	मे.ट.	५	
काउली	मे.ट.	२	
भन्टा	मे.ट.	०.५	
बन्दा गोभी	मे.ट.	३	
मुला	मे.ट.	१	
फलफूल			
केरा	मे.ट.	१०	
आँप	मे.ट.	२	
अम्बा	मे.ट.	०.५	
अनार	मे.ट.	०.५	
अंगुर	मे.ट.	०.५	
स्याउ	मे.ट.	१५	
कटहर	मे.ट.	०.२	
कागती	मे.ट.	०.१	०.२
मेवा	मे.ट.	०.५	
सुन्तला	मे.ट.	५	२
दलहन			
मसुरो	मे.ट.	१	
अरहर	मे.ट.	५	
मास	मे.ट.	४	
केराउ	मे.ट.	१	१

निर्यात/आयात हुने प्रमुख वस्तु	इकाई	नगरपालिका भित्र आयात परिमाण	नगरपालिकाबाट निर्यात हुने परिमाण
भटमास	मे.ट.		३
मुंग	मे.ट.	१	
नगदेबाली			
उखु	मे.ट.	१	
भाँगो	मे.ट.		५
खुर्सानी	मे.ट.	२	
पशुजन्य उत्पादन			
माछा	क्विन्टल	१	२
मह	क्विन्टल	०.२	१
दुध र दुधजन्य उत्पादन	लिट्र	१	५
मासु र मासुजन्य उत्पादन	क्विन्टल	२०	१००
अण्डा	क्यारेट	२०००	१०००
जडिबुटी	क्विन्टल		२००
गिट्टी वा बालुवा	मे.टन	५००००	
अन्य			

श्रोत: सहभागितामूलक छलफल तथा जानकारी व्यक्ति अन्तरवार्ता, २०७६

४.१० व्यवसायीक सीपमूलक तालिम

४.१०.१ व्यवसायीक सीपमूलक तालिम लिनेको विवरण

यस क्षेत्रमा व्यवसायीक सीपमूलक तालिम लिएका जम्मा संख्या ६०४ रहेको छ। जसमध्ये सबैभन्दा अधिक सिलाई, बुनाई, बुटिक, श्रृंगार तथा पार्लर सम्बन्धी तालिम लिनेको संख्या १५७ रहेको छ। त्यसैगरी, कृषि सम्बन्धी तालिम लिनेको संख्या ६६, जनस्वास्थ्य सम्बन्धी तालिम लिनेको संख्या ४७, निर्माणसम्बन्धी तालिम लिनेको संख्या २० रहेको छ। विभिन्न किसिमका तालिम प्राप्त गर्नेहरूको वडागत विवरण देहाय बमोजिमको तालिकामा प्रस्तुत गरिएको छ।

तालिका ५२: व्यवसायीक सीपमूलक तालिम लिनेको विवरण

वडा नम्बर	व्यवसायीक सीपमूलक तालिम लिने घरपरिवार संख्या										जम्मा
	सिलाई, बुनाई, बुटिक, श्रृंगार तथा पार्लर	सूचना प्रविधि, इलेक्ट्रिकल तथा इलेक्ट्रोनिक्स	निर्माण सम्बन्धी (म्यासन, कापेन्ट्री आदी)	इञ्जिनियरिङ्ग, अटोमोवाइल र मकानिक्स	कृषि सम्बन्धी	जनस्वास्थ्य सम्बन्धी	पशु स्वास्थ्य	पर्यटन सम्बन्धी	कला सम्बन्धी	अन्य	
१	१६	३०	४	३	५	५	१	१	२	१	६८
२	२	१	०	१	०	१	०	०	१	१	७
३	३४	९	१	५	१२	६	२	१	३	४	७७
४	११	६५	०	२	२	३	१	०	४	०	८८
५	१७	२	०	२	१	५	०	२	०	०	२९
६	१३	१९	९	१	६	२	३	०	७	७	६७
७	१२	५	२	०	१	३	१	०	१	०	२५
८	१	०	१	२	०	२	०	१	१	३	११
९	७	४	०	०	१८	४	२	०	१	११	४७
१०	७	८	१	१	१	६	१	०	१	७	३३
११	३७	४१	२	३	२०	१०	३	१	३	३२	१५२
जम्मा	१५७	१८४	२०	२०	६६	४७	१४	६	२४	६६	६०४

श्रोत: घरपरिवार सर्भेक्षण, २०७६

४.१०.२ तालिम अवधीका आधारमा व्यवसायीक सीपमूलक तालिम लिनेहरूको विवरण

व्यवसायीक सीपमूलक तालिम लिने कुल जनसंख्यालाई तालिम हासिल गरेको अवधीका आधारमा वर्गिकरण गर्दा १ महिना भन्दा कम तालिम लिने १०.१० प्रतिशत, १ देखि ६ महिनाको अवधीको तालिम लिने ५३.८१ प्रतिशत, ६ देखि १२ महिना अवधीको तालिम लिने १३.७४ प्रतिशत र एक वर्ष माथिको तालिम लिने २२.३५ प्रतिशत रहेको देखिन्छ। यससम्बन्धी वडागत विवरण देहाय बमोजिमको तालिकामा प्रस्तुत गरिएको छ।

तालिका ५३: व्यवसायीक सीपमूलक तालिम लिनेहरूको विवरण

वडा नं.	१ महिना भन्दा कम	१-६ महिना	६-१२ महिना	१२ महिना भन्दा बढी	जम्मा
१	७	३३	१५	१३	६८
२	०	२	१	४	७
३	४	५३	९	११	७७
४	११	५१	१६	१०	८८
५	१	१६	२	१०	२९
६	११	४३	४	९	६७
७	३	५	११	६	२५
८	०	२	१	८	११
९	५	२६	३	१३	४७
१०	२	१४	६	११	३३
११	१७	८०	१५	४०	१५२
जम्मा	६१	३२५	८३	१३५	६०४
प्रतिशत	१०.१०	५३.८१	१३.७४	२२.३५	१००.००

श्रोत: घरपरिवार सर्भेक्षण, २०७६

४.११ बैंक तथा वित्तीय संस्थामा खाता हुने घरपरिवार

कुल ६९६३ घरपरिवार रहको गल्कोट क्षेत्रमा ७५.९ प्रतिशत वा ५२०९ घरपरिवारमा बैंक तथा वित्तीय संस्थामा खाता रहेको छ। वडागतरूपमा हेर्दा वडा नं. ४ मा सबैभन्दा धेरै ९१.०३ प्रतिशत घरपरिवारमा बैंक खाता रहेको छ भने सबैभन्दा कम वडा नं. १० मा ५७.३ प्रतिशत घरपरिवारमा बैंक खाता रहेको देखिन्छ। यससम्बन्धी वडागत विवरण देहाय बमोजिम रहेको छ।

तालिका ५४: बैंक तथा वित्तीय संस्थामा खाता हुने घरपरिवार विवरण

वडा नं.	बैंक तथा वित्तीय संस्थामा खाता हुने घरपरिवार		बैंक तथा वित्तीय संस्थामा खाता नहुने घरपरिवार संख्या	जम्मा घरपरिवार
	संख्या	प्रतिशत		
१	५६८	६६.५९	२८५	८५३
२	३७३	५८.५६	२६४	६३७
३	७१७	८१.८५	१५९	८७६
४	४८७	९१.०३	४८	५३५
५	५६९	८७.००	८५	६५४
६	४०६	७४.०९	१४२	५४८
७	३६७	७९.९६	९२	४५९
८	३५३	७९.६८	९०	४४३
९	३१४	७२.६९	११८	४३२
१०	३२२	५७.३०	२४०	५६२
११	७३३	८४.८४	१३१	८६४
जम्मा	५२०९	७५.९०	१६५४	६८६३

श्रोत: घरपरिवार सर्भेक्षण, २०७६

४.१२ पारिवारिक खर्च तथा आमदानी

४.१२.१ सरदर वार्षिक पारिवारिक आमदानी विवरण

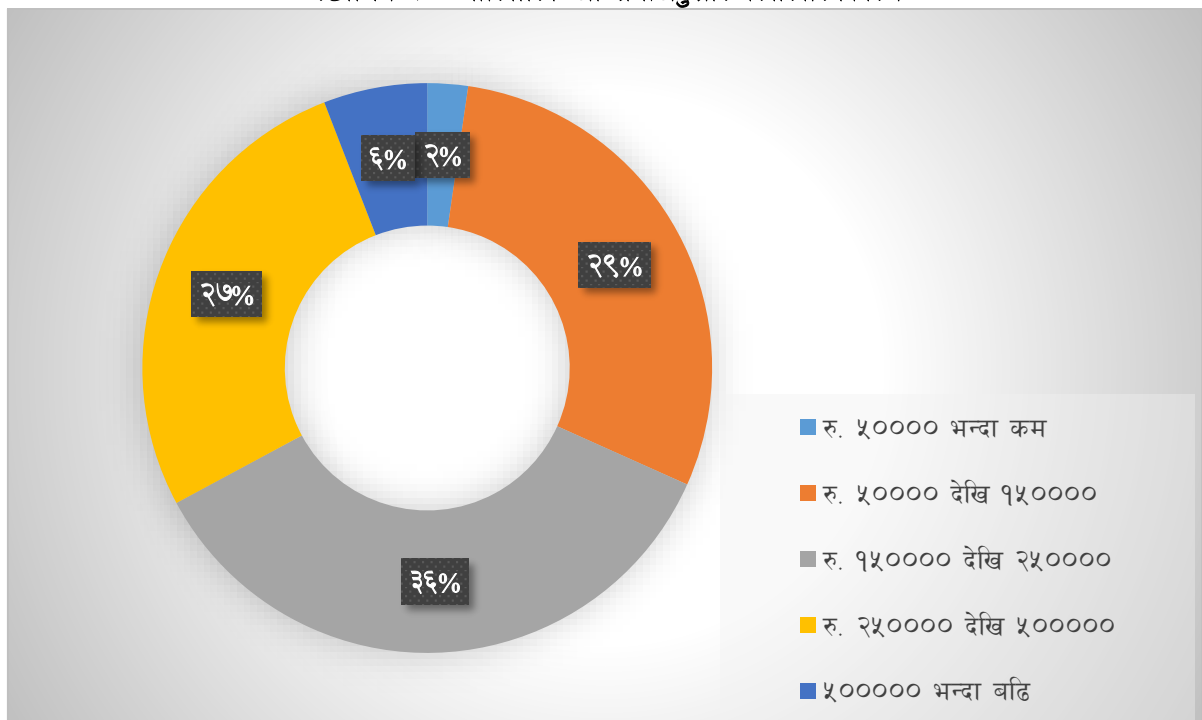
वार्षिक पारिवारिक आमदानीको आधारमा घरपरिवारको वर्गिकरण गर्दा रु. ५० हजार भन्दा कम आमदानी हुने घरपरिवार संख्या ८२७ वा १२.०५ प्रतिशत रहेको छ भने रु. ५ लाख भन्दा बढि आमदानी हुने घरपरिवार संख्या १८६६ वा २७.१९ प्रतिशत रहेको छ । अन्य समुहमा रु. ५० हजार देखि १ लाख ५० हजारसम्म आमदानी हुने घरपरिवार संख्या १४१३ वा २०.५९ प्रतिशत, रु. १ लाख ५० हजारदेखि रु. २ लाख ५० हजारसम्म आमदानी हुने घरपरिवार संख्या १०६४ वा १५.५ प्रतिशत र रु. २ लाख ५० हजारदेखि रु. ५ लाखसम्म वार्षिक आमदानी हुने घरपरिवार संख्या १६९३ वा २४.६७ प्रतिशत रहेको छ । आमदानीको परिमाणअनुसार वडागत घरपरिवार विवरण देहाय बमोजिमको तालिका र रेखाचित्रमा प्रस्तुत गरिएको छ ।

तालिका ५५: सरदर वार्षिक पारिवारिक आमदानीको विवरण

वडा नं.	पारिवारिक आमदानीअनुसार घरपरिवार संख्या (रु. हजारमा)					जम्मा घरपरिवार
	५० भन्दा कम	(५०-१५०)	(१५०-२५०)	(२५०-५००)	५०० भन्दा बढि	
१	३४८	१५२	९४	१४४	११५	८५३
२	४७	११७	१०८	२१४	१५१	६३७
३	४९	१००	११९	२४०	३६८	८७६
४	७०	१२९	१०७	१११	११८	५३५
५	१६	११२	८२	१५०	२९४	६५४
६	१९	१०३	९१	१४०	१९५	५४८
७	२१	६१	८३	१६२	१३२	४५९
८	१५	१३३	८५	८८	१२२	४४३
९	७३	४८	७५	१०३	१३३	४३२
१०	६४	२६५	७५	१०५	५३	५६२
११	१०५	१९३	१४५	२३६	१८५	८६४
जम्मा	८२७	१४१३	१०६४	१६९३	१८६६	६८६३
प्रतिशत	१२.०५	२०.५९	१५.५०	२४.६७	२७.१९	१००.००

श्रोत: घरपरिवार सर्भेक्षण, २०७६

रेखाचित्र ८ : पारिवारिक आमदानीअनुसार घरपरिवार विवरण



४.१२.२ सरदर वार्षिक पारिवारिक खर्चको विवरण

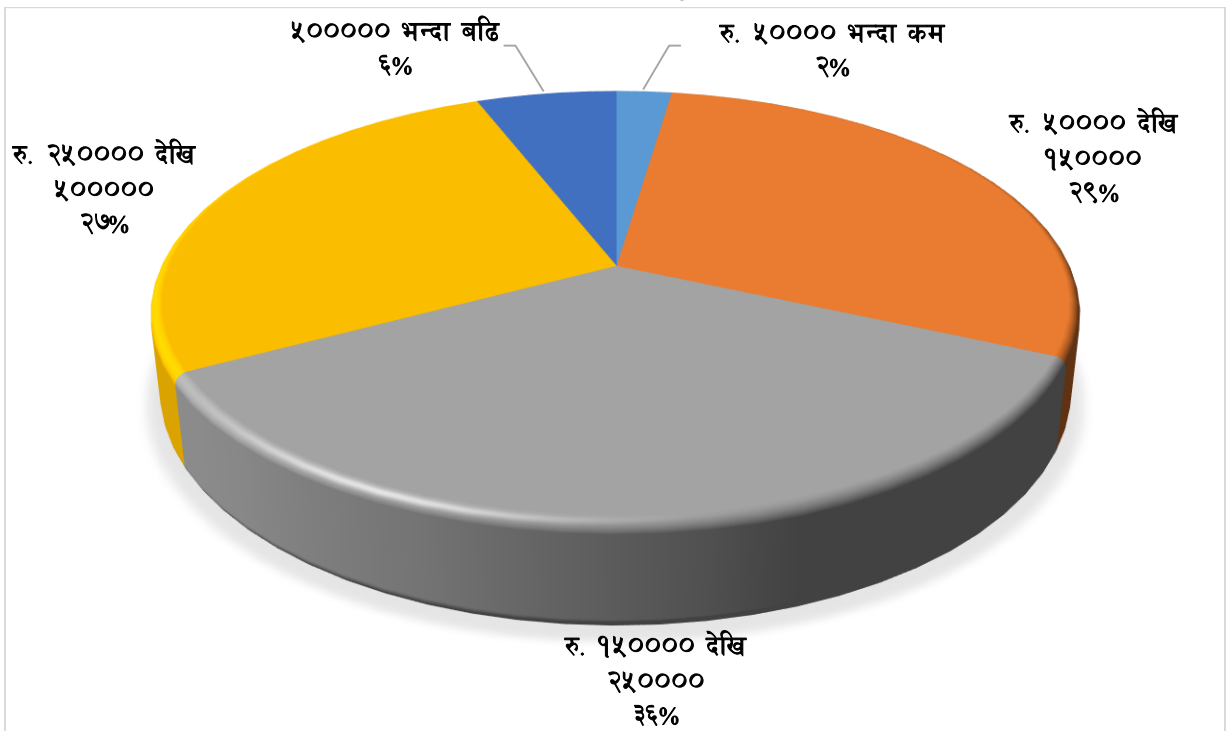
वार्षिक पारिवारिक खर्चको आधारमा घरपरिवारको वर्गिकरण गर्दा रु. ५० हजार भन्दा कम खर्च हुने घरपरिवार संख्या १५८ वा २.३ प्रतिशत रहेको छ भने रु. ५ लाख भन्दा बढि खर्च हुने घरपरिवार संख्या ४०४ वा ५.८९ प्रतिशत रहेको छ। रु. ५० हजार देखि १ लाख ५० हजारसम्म खर्च हुने २०१८ घरपरिवार वा २९.४ प्रतिशत, रु. १ लाख ५० हजारदेखि रु. २ लाख ५० हजारसम्म खर्च हुने घरपरिवार संख्या २४३२ वा ३५.४४ प्रतिशत र रु. २ लाख ५० हजारदेखि रु. ५ लाखसम्म वार्षिक खर्च हुने घरपरिवार संख्या १८५१ वा २६.९७ प्रतिशत रहेको छ। खर्चको परिमाणअनुसार घरपरिवार विवरण देहाय बमोजिमको तालिका र रेखाचित्रमा प्रस्तुत गरिएको छ।

तालिका ५६: सरदर वार्षिक खर्चको विवरण

वडा नं.	सरदर पारिवारिक खर्चका आधारमा घरपरिवार विवरण (रकम रु. हजारमा)					जम्मा घरपरिवार संख्या
	५० हजार भन्दा कम	(५०-१५०) हजार	(१५०-२५०) हजार	(२५०-५००) हजार	५ लाख भन्दा बढि	
१	१६	३३३	२५६	१७६	७२	८५३
२	७	१५०	३०९	१४५	२६	६३७
३	६	१७६	३९२	२६२	४०	८७६
४	५	२४०	१६९	१०६	१५	५३५
५	९	२५८	२४५	१२१	२१	६५४
६	१३	२३८	१५३	१२६	१८	५४८
७	४	११६	१६०	१५८	२१	४५९
८	०	२२	१३३	२३०	५८	४४३
९	६३	५२	११६	१५५	४६	४३२
१०	२४	२०५	१८८	१२१	२४	५६२
११	११	२२८	३११	२५१	६३	८६४
जम्मा	१५८	२०१८	२४३२	१८५१	४०४	६८६३
प्रतिशत	२.३०	२९.४०	३५.४४	२६.९७	५.८९	१००.००

श्रोत: घरपरिवार सर्भेक्षण, २०७६

रेखाचित्र ९ : पारिवारिक आम्दानीअनुसार घरपरिवार विवरण



४.१२.३ शिर्षकअनुसार वार्षिक आमदानीको विवरण

वार्षिक आमदानीलाई शिर्षकअनुसार वर्गिकरण गर्दा सबैभन्दा उच्च ६८.४२ प्रतिशत वैदेशिक रोजगारीबाट आमदानी हुने गरेको देखिन्छ। अन्य श्रोतहरूमा अन्नवालीबाट ०.७४ प्रतिशत, फलफुलबाट ०.१२ प्रतिशत, पशुपन्छीबाट १.७६ प्रतिशत, तरकारीबाट ०.३९ प्रतिशत, जडिवुटीबाट ०.०१ प्रतिशत, ज्यालाबाट ५.९८ प्रतिशत, व्यापारबाट ४.६२ प्रतिशत, नोकरीबाट ९.६६ प्रतिशत र अन्य श्रोतबाट ८.३१ प्रतिशत वार्षिक रुपमा आमदानी प्राप्त हुने गरेको देखिन्छ। वडागत रुपमा हेर्दा सबैभन्दा उच्च आमदानी वडा नं. ८ मा देखिन्छ भने सबैभन्दा न्यून आमदानी वडा नं. १० मा रहेको छ। आमदानीको शिर्षकअनुसार वडागत विवरण देहाय बमोजिम रहेको छ।

तालिका ५७: शिर्षकअनुसार वार्षिक आमदानीको विवरण

वडा नं.	शिर्षक अनुसार पारिवारिक आमदानी विवरण रकम (रु. हजारमा)										जम्मा आमदानी (रु हजारमा)
	अन्नवाली	फलफुल	पशुपन्छी	तरकारी	जडिवुटी	ज्याला	व्यापार	वैदेशिक रोजगारी	नोकरी	अन्य	
१	८६	१८९	३३६०	२३४	३२	१३१७५	४५३३	८२७४१	२२८९४	२४१६७	१५१४११
२	८१५२	९००	११३०१	१०६४	०	१४०४६	८८८४	१४७४५०	२९५२०	११३८६	२३२७०३
३	११२५	७३९	८४०१	२२७९	०	२८६९५	६६८५३	२४६७५५	५८४७९	६६०८७	४७९४१३
४	२२२	६२	२८१६	६७२	१५	७१७६	४५१८	१७१९७६	१८१२०	१६९४०	२२२५१७
५	११५२	१७८	६६३०	३४६	८	१२५१६	२७९२७	३७२४९४	२७९३९	६५२२६	५१४४१६
६	४८३६	३८१	१०७९५	५६१९	१	२५६९९	१४६८५	१८८९१०	३०५९७	१८५२१	३०००४४
७	१२०	१३२	६२५९	४६२	१५५	२९६७५	९६२९	१२५०४९	३१७१०	२६६९९	२२९८९०
८	६५५	३६५	६५९८	८००	०	१९५४५	१०९६०	८९३६६४	२२६३७	१६५५६	९७१७८०
९	१८२६	४०६	४१२०	२२९८	२०	४५४५०	५२२३	६२१३०	२५४६३	१००५५	१५६९९१
१०	८८४०	१२९	१६६४	४७०	०	११०४०	३०२३	४३३३८	३४८२१	१३७७८	११७१०३
११	२६७	८३९	३०४४	३५८	०	१३९९३	१४४३२	१९५५५३	५५०९८	३७७७४	३२१३५८
जम्मा	२७२८१	४३२०	६४९८८	१४६०२	२३१	२२१०१०	१७०६६७	२५३००६०	३५७२७८	३०७१८९	३६९७६२६
प्रतिशत	०.७४	०.१२	१.७६	०.३९	०.०१	५.९८	४.६२	६८.४२	९.६६	८.३१	१००.००

श्रोत: घरपरिवार सभेक्षण, २०७६

४.१२.४ शिर्षकअनुसार वार्षिक खर्च विवरण

घरपरिवारको वार्षिक खर्चलाई शिर्षकअनुसार वर्गिकरण गर्दा सबै भन्दा उच्च ३१.०७ प्रतिशत खानामा हुने गरेको यस क्षेत्रमा ४.६४ प्रतिशत कृषि कार्यमा, १५.६४ प्रतिशत स्वास्थ्यमा, २१.५९ प्रतिशत शिक्षामा, ९.९९ प्रतिशत चाडपर्वमा र ११.१६ प्रतिशत लत्ता कपडामा हुने गरेको देखिन्छ। वडागत रुपमा हेर्दा सबैभन्दा उच्च खर्च वडा नं. ३ मा वार्षिक २१ करोड भन्दा बढी हुने गरेको छ भने सबैभन्दा कम वडा नं. ४ मा १० करोड ३९ लाख हुने गरेको छ। शिर्षकअनुसार खर्चको विवरण देहाय बमोजिमको तालिका र रेखाचित्रमा प्रस्तुत गरिएको छ।

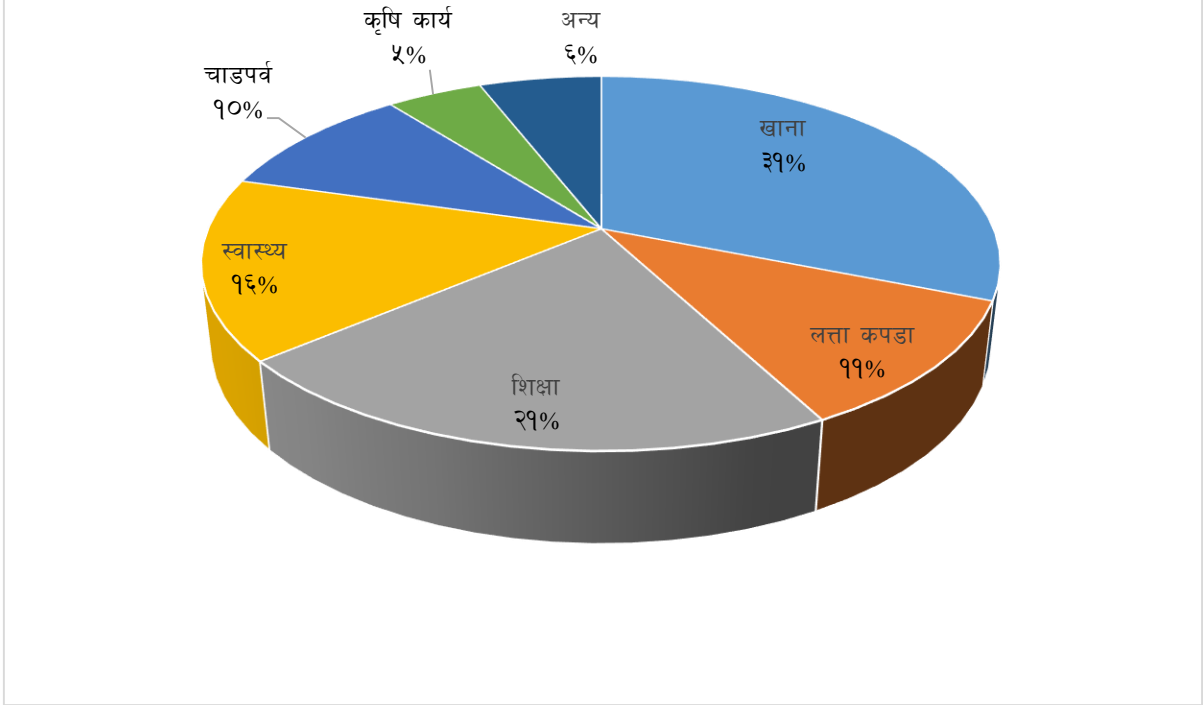
तालिका ५८: शिर्षकअनुसार वार्षिक पारिवारिक खर्चको विवरण

वडा नं.	शिर्षक अनुसार पारिवारिक खर्च विवरण रकम (रु. हजारमा)							जम्मा खर्च (रु हजारमा)
	खाना	लत्ता कपडा	शिक्षा	स्वास्थ्य	चाडपर्व	कृषि कार्य	अन्य	
१	४९४५५	२२८७१	४२२१२	२६७२६	२२७८१	१०४८९	१८६९१	१९३२२५
२	५७०२३	१३४४५	३५६७०	१६५१९	११३५५	६३४३	१९३०	१४२२८५
३	६१८१८	२४६४८	५०६१३	२९८९८	२२९२४	८२४०	१६७०९	२१४८५०
४	३७२९५	१२४१४	२१४३८	१८२८४	९३४१	३१२९	२०५८	१०३९५९
५	३३२८७	१५२५६	३०२२०	२१६६०	१४४९३	७२५३	७०९७	१२९२६६
६	४०५५६	११४१७	२०९८१	१६६००	८०४०	३८७१	३८१८	१०५२८३
७	३१३७०	१२८४९	२७६४	१६१६८	१२०४२	५१४१	६५१९	१११२५३
८	४९०६१	१८५६२	२६६४७	२३९७१	१६५३६	६३०९	९७७८	१५०८६४
९	४४६१६	१३१६७	१३१७२	१२७३४	१३८७८	७५९७	७१७१	११२३३५
१०	३२९५९	११०३७	३१९०७	२३६१२	१००७९	३३९६	६४९१	११९४८१

वडा नं.	शिर्षक अनुसार पारिवारिक खर्च विवरण रकम (रु. हजारमा)							जम्मा खर्च (रु हजारमा)
	खाना	लत्ता कपडा	शिक्षा	स्वास्थ्य	चाडपर्व	कृषि कार्य	अन्य	
११	५९५९०	२२८७८	४५३१२	४४०७५	१८३९६	१२५१४	१४१५२	२१६९१७
जम्मा	४९७०३०	१७८५४४	३४५३३६	२५०२४७	१५९८६५	७४२८२	९४४१४	१५९९७१८
प्रतिशत	३१.०७	११.१६	२१.५९	१५.६४	९.९९	४.६४	५.९०	१००.००

श्रोत: घरपरिवार सर्भेक्षण, २०७६

रेखाचित्र १० : शिर्षक अनुसार वार्षिक पारिवारिक खर्चको विवरण



४.१३ ऋण लिने घरपरिवारको विवरण

कूल घरपरिवार मध्ये ४३.५८ प्रतिशत घरपरिवारले विगत एक वर्षमा ऋण लिएको देखिन्छ। उद्देश्यका आधारमा ऋण लिने घरपरिवारको वर्गिकरण गर्दा सबै भन्दा उच्च संख्यामा ७३४ वा २४.५४ प्रतिशत घरपरिवारले वैदेशिक रोजगारीमा जानका लागि ऋण लिने गरेका छन्। कृषि तथा पशुपालनका लागि ऋण लिने ११.५ प्रतिशत, उद्योग व्यापारका लागि ऋण लिने ८.५६ प्रतिशत, शिक्षाका लागि ऋण लिने १३.६५ प्रतिशत, औषधी उपचारका लागि ऋण लिने १९.४६ प्रतिशत र अन्य प्रयोजनका लागि ऋण लिने २२.३ प्रतिशत रहेका छन्। वडागत रूपमा हेर्दा सबैभन्दा उच्च संख्यामा ऋण लिनेको संख्या वडा नं. ११ मा ४९२ घरपरिवार रहेको छ भने सबैभन्दा न्युन संख्यामा वडा नं. ९ मा ३४ परिवारले ऋण लिएको देखिन्छ। यससम्बन्धी विवरण देहायको तालिका प्रस्तुत गरिएको छ।

तालिका ५९: ऋण लिने घरपरिवारको विवरण

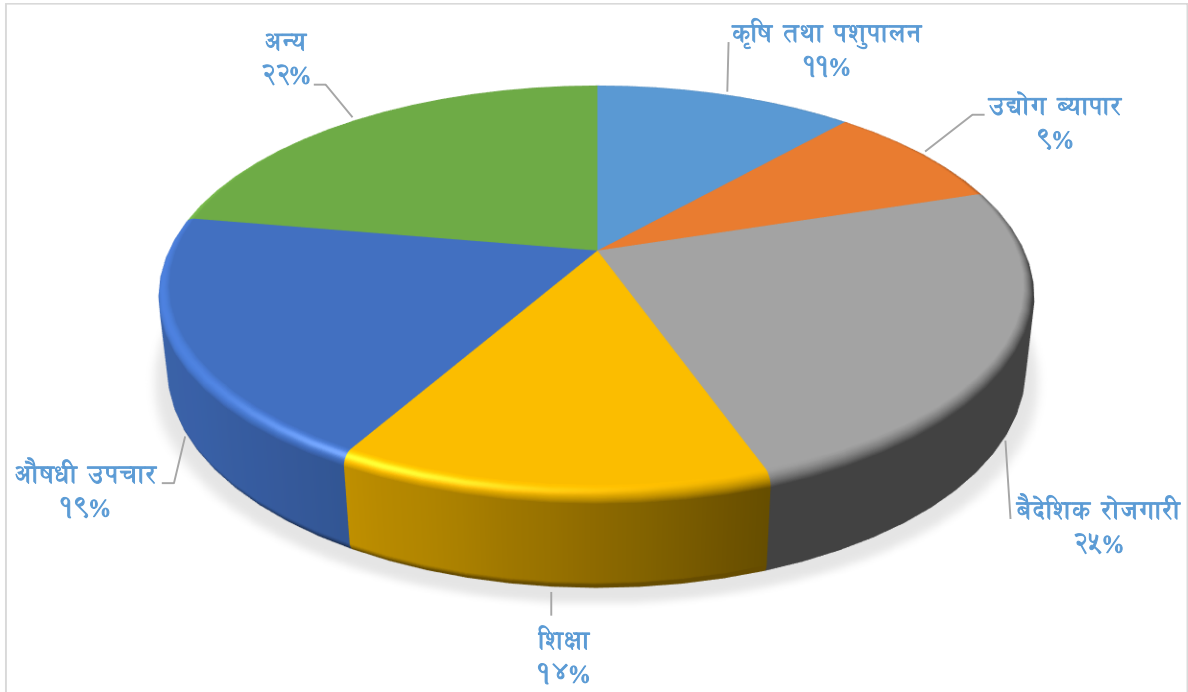
वडा नं.	ऋण लिनुको उद्देश्यका आधारमा ऋण लिने घरपरिवार संख्या						जम्मा ऋण लिने घरपरिवार संख्या
	कृषि तथा पशुपालन	उद्योग व्यापार	वैदेशिक रोजगारी	शिक्षा	औषधी उपचार	अन्य	
१	६३	९	६०	७५	४२	२८	२७७
२	२४	२१	२०४	८७	९३	३२	४६१
३	५६	७८	७२	४१	३६	३७	३२०
४	२७	१५	१०४	२८	७५	७३	३२२
५	१५	२६	६९	२९	३०	११४	२८३
६	२१	१४	२९	१०	३१	४६	१५१
७	२०	१७	४९	३८	५४	५०	२२८
८	८	३०	४४	२२	५८	८	१७०

वडा नं.	ऋण लिनुको उद्देश्यका आधारमा ऋण लिने घरपरिवार संख्या						जम्मा ऋण लिने घरपरिवार संख्या
	कृषि तथा पशुपालन	उद्योग ब्यापार	बैदेशिक रोजगारी	शिक्षा	औषधी उपचार	अन्य	
९	०	०	०	०	१	३३	३४
१०	१२	१८	५५	४९	७०	४९	२५३
११	९८	२८	४८	२९	९२	१९७	४९२
जम्मा	३४४	२५६	७३४	४०८	५८२	६६७	२९९१
प्रतिशत	११.५०	८.५६	२४.५४	१३.६४	१९.४६	२२.३०	१००.००

श्रोत: घरपरिवार सर्भेक्षण, २०७६

उपर्युक्त तालिकाका आधारमा शिर्षकअनुसार ऋण लिने घरपरिवारको विवरण तल उल्लेखित रेखाचित्रमा प्रस्तुत गरिएको छ ।

रेखाचित्र ११ : उद्देश्यका आधारमा ऋण लिने घरपरिवारको विवरण



४.१४ ऋणको श्रोतअनुसार घरपरिवारको विवरण

विगत एक वर्षमा ऋण लिएका घरपरिवारलाई ऋणको श्रोतका आधारमा वर्गिकरण गर्दा सबैभन्दा उच्च संख्यामा साहु महाजनसँग ऋण लिने घरपरिवार संख्या ४९.१५ प्रतिशत रहेको छ भने सबैभन्दा न्यून संख्यामा बचत समुहबाट ऋण लिने ५.७२ प्रतिशत रहेको देखिन्छ । अन्य श्रोतबाट ऋण लिनेहरू मध्ये बैंक तथा वित्तिय संस्थाबाट ऋण लिने १५.४१ प्रतिशत, सहकारीबाट ऋण लिने २८.७९ प्रतिशत र अन्य श्रोतबाट ऋण लिने परिवार संख्या ०.९४ रहेको छ । यससम्बन्धी वडागत विवरण तल प्रस्तुत तालिकामा उल्लेख गरिएको छ ।

तालिका ६०: ऋणको श्रोतअनुसार घरपरिवारको विवरण

वडा नं.	ऋणको श्रोतअनुसार ऋण लिने घरपरिवार संख्या					
	बैंक तथा वित्तिय संस्था	सहकारी संस्था	बचत समुह	साहु महाजन	अन्य	जम्मा
१	२१	४९	८	१९९	०	२७७
२	२०	२१	३	४१७	०	४६१
३	५८	१६१	११	९०	०	३२०
४	२	८२	२	२३५	१	३२२
५	२०	१२४	८	१२९	२	२८३
६	४	६२	२	८०	३	१५१

वडा नं.	ऋणको श्रोतअनुसार ऋण लिने घरपरिवार संख्या					
	बैंक तथा वित्तीय संस्था	सहकारी संस्था	बचत समुह	साहु महाजन	अन्य	जम्मा
७	७	१०७	२१	९३	०	२२८
८	९८	४७	०	२५	०	१७०
९	२	८	०	२४	०	३४
१०	२३	१०१	४४	७१	१४	२५३
११	२०६	९९	७२	१०७	८	४९२
जम्मा	४६१	८६१	१७१	१४७०	२८	२९९१
प्रतिशत	१५.४१	२८.७९	५.७२	४९.१५	०.९४	१००.००

श्रोत: घरपरिवार सर्भेक्षण, २०७६

४.१५ सार्वजनिक जग्गाको विवरण

नगरपालिका क्षेत्र भित्र कुल ६३९ रोपनी सार्वजनिक जग्गा (सामुदायिक वन तथा राष्ट्रिय वनको क्षेत्र बाहेक) रहेको छ। वडागत रूपमा हेर्दा वडा नं. ३ मा १२ स्थानमा, वडा नं १० मा ८ स्थानमा, वडा नं. २ मा ७ स्थानमा, वडा नं. ४ मा ६ स्थानमा वडा नं. ६ मा ६ स्थानमा, वडा नं. ५ मा २ स्थानमा र वडा नं. ७ मा १ स्थानमा सार्वजनिक स्थल रहेको छ भने अन्य वडामा यस्तो स्थल रहेको देखिदैन। सार्वजनिक जग्गा रहेको स्थल, जग्गाको क्षेत्रफल, हालको उपयोगको अवस्था र जग्गाको स्वामित्व सम्बन्धी विवरण देहाय बमोजिम रहेको छ।

तालिका ६१: सार्वजनिक जग्गाको विवरण

वडा नम्बर	सार्वजनिक जग्गा रहेको स्थान	जग्गाको क्षेत्रफल (रोपनी)	हालको उपयोग	जग्गाको स्वामित्व
२	कुकुर गाडे, जसपुर	३	मन्दिर	मन्दिर, सार्वजनिक
२	डिम्मर चौतारा, देविस्थान	१	चरन	सार्वजनिक
२	रातोपोखरा देविस्थान	३	चौर	सार्वजनिक
२	थुम्का टाल, देविस्थान	३	चरन	सार्वजनिक
२	स्वमी रुख चौर, तोरीखोला	५	सामुदायिक भवन, धारा	मन्दिर, सार्वजनिक
२	साङ्ग खोला, तोरीखोली	३	पोखरी, चरन	मन्दिर, सार्वजनिक
२	ढाँडापानी, चिनामादी	१	पानी मुहान	सार्वजनिक
३	लमई खेल मैदान	२	खेलकुद	सार्वजनिक
३	बराहथान परिसर	२	खेलकुद, मेला	सार्वजनिक
३	माम्ले पिङ्ग हाले डाँडा	५	चरन	सार्वजनिक
३	कोट मैदान परिसर, गल्कोट	४	खेलकुद, मेला	सार्वजनिक
३	समपोखरा क्षेत्र	१	खेलकुद	सार्वजनिक
३	पुराना कोट क्षेत्र	५०	चरन, पिकनिक स्थल	सार्वजनिक
३	बौर चौतारा खेल मैदान	३	खेलकुद	सार्वजनिक
३	चियाँ चौतारा	२	खेलकुद, सामुदायिक भवन	सार्वजनिक
३	नुनथला खेलमैदान	१	खेलकुद	सार्वजनिक
३	खाल्ले खोला	४	खेलकुद	सार्वजनिक
३	मढाको डाँडा	३	चरन	सार्वजनिक
३	चिसापानी क्षेत्र	६	घाट	सार्वजनिक
४	मुलाछर्ने	२००	खेलमैदान	सार्वजनिक
४	कमेरेपानी	२५	खेलमैदान	सार्वजनिक
४	बौर	४	स्वास्थ्य चौकी	सार्वजनिक
४	काउनछरे	२	घाँसेमैदान	सार्वजनिक
४	पत्थरे	१००	घाँसे मैदान	सार्वजनिक

वडा नम्बर	सार्वजनिक जग्गा रहेको स्थान	जग्गाको क्षेत्रफल (रोपनी)	हालको उपयोग	जग्गाको स्वामित्व
४	निलुवा	५०	घाँसे मैदान	सार्वजनिक
५	सिमलबोट खेलमैदान	२	खेलमैदान	सार्वजनिक
५	सर्दाखेत देलमैदान	७	खेलमैदान	सामुदायिक वन
६	मसार	२०	सामाजिक कार्य	सार्वजनिक
६	ठुलाथर	५	विद्यालय सहयोग	सार्वजनिक
६	दमार	५	प्रयोग विहिन	सार्वजनिक
६	स्वामिडाँडा	१५	मन्दिर निर्माण	सार्वजनिक
६	ठुलढुङ्गा	२	चरन	सार्वजनिक
६	गुरुङ्गपैरो	४	चरन	सार्वजनिक
७	टोकरी चरण क्षेत्र	१०	चरण	सार्वजनिक
१०	सिद्धथान	३५	पिकनिक	सार्वजनिक
१०	उपल्लो फुर्से	१०	खेलमैदान, चरन	सार्वजनिक
१०	तल्लो फुर्से	२०	खेलमैदान, चरन	सार्वजनिक
१०	सोरमने	८	खेलमैदान, चरन	सार्वजनिक
१०	सुनपानी	५	प्रयोग विहिन	सार्वजनिक
१०	बगर	३	प्रयोग विहिन	सार्वजनिक
१०	ज्याथर	३	खेलमैदान	सार्वजनिक
१०	वाईगाउँ	२	खेलमैदान	सार्वजनिक
जम्मा		६३९		

श्रोत: सहभागितामूलक छलफल तथा जानकार व्यक्ति अन्तरवार्ता, २०७६

४.१६ सुकुम्बासी सम्बन्धी विवरण

नगरपालिका क्षेत्र भित्र कुल २२ परिवार सुकुम्बासीका रूपमा बसोवास गरेको देखिन्छ। जसअनुसार वडा नं ३ मा ९ घरपरिवार, ७ मा ७ घरपरिवार, वडा नं ९ मा ४ घरपरिवार र वडा नं ११ मा २ घरपरिवार रहेका छन्। सुकुम्बासी बसोवास रहेको प्रमुख स्थानअनुसार सुकुम्बासी सम्बन्धी विवरण देहाय बमोजिम रहेको छ।

तालिका ६२: सुकुम्बासीसम्बन्धी विवरण

वडा नं.	घरपरिवार संख्या	सुकुम्बासी बसोबास रहेको प्रमुख स्थान अनुसार सुकुम्बासी घरपरिवार
३	९	बोहोराफाँट १, समपोखरा ८
७	७	आँगाखेत १, सिरवारे ३, आरनटोल ३
९	४	रिसमी १, छिस १, तरगा १, कामीटोल १
११	२	सानो रिघा १, राडखानी १
जम्मा	२२	

श्रोत: सहभागितामूलक छलफल, २०७६

४.१७ बैदेशिक रोजगारीमा जानेहरूको विवरण

रोजगारी वा आयआर्जनका हिसावले गल्कोट क्षेत्रमा बैदेशिक रोजगारी मुख्य रूपमा रहेको छ। बैदेशिक रोजगारीको गन्तव्य मुलुक मध्ये प्रमुख रूपमा जापान रहेको यस क्षेत्रमा सबैभन्दा उच्च जनसंख्यामा ४३.८८ प्रतिशत वा २८०७ जना जापानमा कार्यरत रहेको देखिन्छ। दोस्रो र तेस्रो प्रमुख गन्तव्य मुलुकका रूपमा खाडी मुलुक र भारतमा क्रमशः १८.४ र १५.१२ प्रतिशत जनसंख्या रहेको छ। अन्य गन्तव्य मुलुकहरूमा दक्षिण कोरियामा १.५५ प्रतिशत, अमेरिका १.७ प्रतिशत, युरोप ५.६ प्रतिशत, अष्ट्रेलिया २.०६ प्रतिशत र अन्य मुलुकमा ७.८८ प्रतिशत रहेको देखिन्छ। वडागत रूपमा हेर्दा सबैभन्दा उच्च संख्यामा वडा नं. ३ मा १०३७ जना बैदेशिक रोजगारीमा गएको देखिन्छ भने सबैभन्दा न्यून संख्यामा वडा नं. १० बाट ३५१ जना बैदेशिक रोजगारीमा गएका छन्। यससम्बन्धी वडागत विवरण देहाय बमोजिमको तालिकामा प्रस्तुत गरिएको छ।

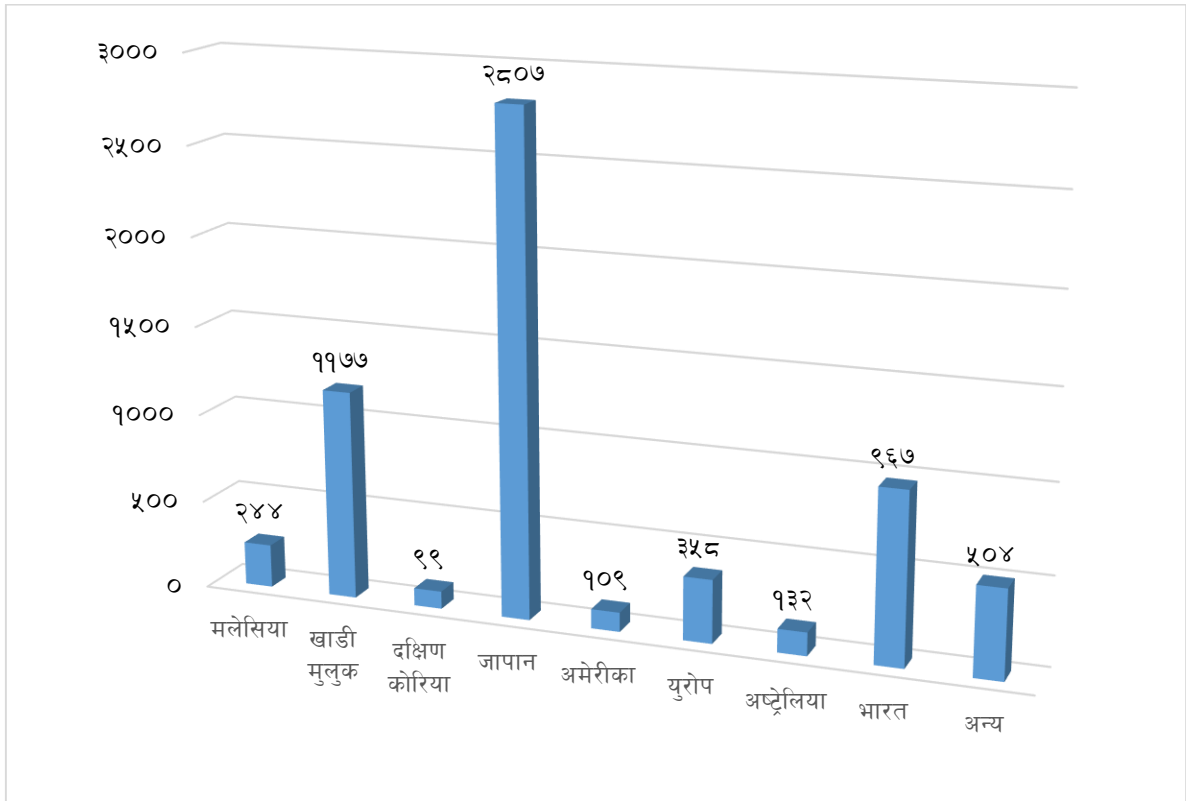
तालिका ६३: वैदेशिक रोजगारीमा जानेहरूको विवरण

वडा नं.	वैदेशिक रोजगारीमा गएको जनसंख्या									
	मलेसिया	खाडी मुलुक	दक्षिण कोरिया	जापान	अमेरीका	युरोप	अष्ट्रेलिया	भारत	अन्य	जम्मा
१	२६	१४४	२२	२०५	१३	२६	१८	११६	९६	६६६
२	१४	१४७	१२	२८१	१३	५०	१२	१०७	२५	६६१
३	२७	१३१	६	५९८	२८	७०	३८	११७	२२	१०३७
४	१५	१०५	५	२२७	३	५५	४	१५०	३१	५९५
५	१४	३०	१२	४१६	०	५	१७	६६	१३३	६९३
६	६	७१	४	३१९	११	२६	३	४२	१८	५००
७	३	८०	३	२५९	१०	१८	१४	४७	१६	४५०
८	११	९५	७	१६१	८	४०	८	६०	११	४०१
९	७	४७	१	१९५	१२	३०	७	८१	११	३९१
१०	४६	१००	१०	६०	५	५	२	३४	८९	३५१
११	७५	२२७	१७	८६	६	३३	९	१४७	५२	६५२
जम्मा	२४४	११७७	९९	२८०७	१०९	३५८	१३२	९६७	५०४	६३९७
प्रतिशत	३.८१	१८.४०	१.५५	४३.८८	१.७०	५.६०	२.०६	१५.१२	७.८८	१००.००

श्रोत: घरघुरी सर्भेक्षण, २०७६

उपर्युक्त तालिकाका आधारमा वैदेशिक रोजगारीमा गएको जनसंख्याको संख्यात्मक विवरणलाई तल उल्लेखित स्तम्भ चित्रमा प्रस्तुत गरिएको छ।

रेखाचित्र १२ : गन्तव्यका आधारमा वैदेशिक रोजगारीमा जानेहरूको संख्या



परिच्छेद ५: सामाजिक अवस्था

यस परिच्छेदमा शिक्षा, स्वास्थ्य, कला, संस्कृति, लक्षित वर्ग, खानेपानी तथा सरसफाई जस्ता सामाजिक सवालहरूलाई देहाय बमोजिमका शिर्षकहरूमा प्रस्तुत गरिएको छ।

५.१ शैक्षिक तथा मानव संसाधन विकास

यस शिर्षक अन्तरगत शैक्षिक स्थिति र शैक्षिक संस्थाको सम्बन्धमा उल्लेख गरिएको छ।

५.१.१ साक्षरताको अवस्था

गल्कोट नगरपालिकामा साक्षरता दर ९०.१७ प्रतिशत (५ वर्ष माथीको जनसंख्याको) रहेको छ। जसमध्ये पुरुष साक्षरता प्रतिशत ९४.३८ रहेको छ भने महिला साक्षरता ८५.८७ प्रतिशत रहेको छ। वडागत रूपमा वडा नं. ५ मा सबैभन्दा अधिक ९८.५९ प्रतिशत साक्षरता रहेको छ भने सबैभन्दा न्यून वडा नं. १ मा ८०.५४ प्रतिशत साक्षरता रहेको छ। लैंगिकताका आधारमा यससम्बन्धी वडागत विवरण देहायको तालिकामा प्रस्तुत गरिएको छ।

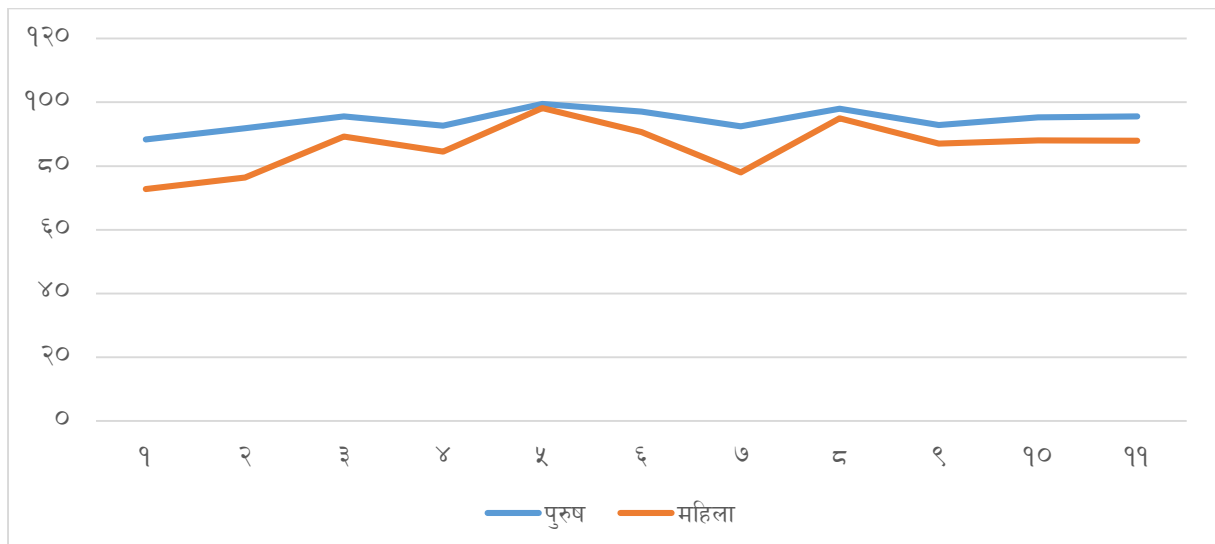
तालिका ६४: साक्षरताको अवस्था

वडा नं.	साक्षरताको स्थिति (प्रतिशतमा)			निरक्षरताको स्थिति (प्रतिशतमा)	
	पुरुष	महिला	जम्मा	पुरुष	महिला
१	८८.३८	७२.७६	८०.५४	११.६२	२७.२४
२	९१.८०	७६.४१	८४.१६	८.२०३	२३.५९
३	९५.६०	८९.२७	९२.४८	४.४१९	१०.७७
४	९२.६५	८४.५४	८८.७०	७.३४५	१५.४६
५	९९.४५	९८.९६	९८.८१	०.५५१	१.८३८
६	९७.०२	९०.६९	९३.९३	२.९७९	९.३९४
७	९२.४८	७८.०३	८५.३३	७.५१८	२१.९७
८	९८.०१	९५.००	९६.५७	१.९९२	५.००४
९	९२.८६	८७.०३	९०.०८	७.१४३	१२.९७
१०	९५.२५	८८.०५	९१.५८	४.७५३	११.९५
११	९५.५९	८७.९८	९१.८१	४.४१२	१२.०२
जम्मा	९४.३८	८५.८७	९०.१७	५.६२	९.८३

श्रोत: घरपरिवार सर्वेक्षण, २०७६

उपर्युक्त तालिकाको आधारमा वडागत साक्षरताको अवस्थालाई देहायको रेखाचित्रमा प्रस्तुत गरिएको छ।

रेखाचित्र १३ : साक्षरताका आधारमा जनसंख्या



५.१.२ शैक्षिकस्तर अनुसार जनसंख्या विवरण

तहगत रुपमा शैक्षिकस्तर अनुसार जनसंख्याको वर्गिकरण गर्दा पूर्व प्राथमिक तहमा सिकाईका लागि बाल विकास केन्द्रमा जाने बालबालिका ४.३१ प्रतिशत, आधारभूत तह अध्ययन गरेको जनसंख्या ३४.२८ प्रतिशत, माध्यमिक तह अध्ययन गरेको जनसंख्या २७.३५ प्रतिशत, स्नातक तह अध्ययन गरेको जनसंख्या ४.१७ प्रतिशत, स्नातकोत्तर वा माथी सो भन्दा माथिल्लो तहको शिक्षा हासिल गरेको जनसंख्या १.१२ प्रतिशत रहेको देखिन्छ। त्ससैगरी, साधारण लेखपढ गर्न सक्ने जनसंख्या १४.१९ प्रतिशत, निरक्षर जनसंख्या ८.९८ प्रतिशत र कम उमेरको जनसंख्या ५.७८ प्रतिशत रहेको छ। वडागत रुपमा वडा नं. ३ मा स्नातक तहभन्दा माथिल्लो तहको शैक्षिकस्तर भएको जनसंख्या अधिक रहेको छ। यससम्बन्धी वडागत विवरण देहाय बमोजिम रहेको छ।

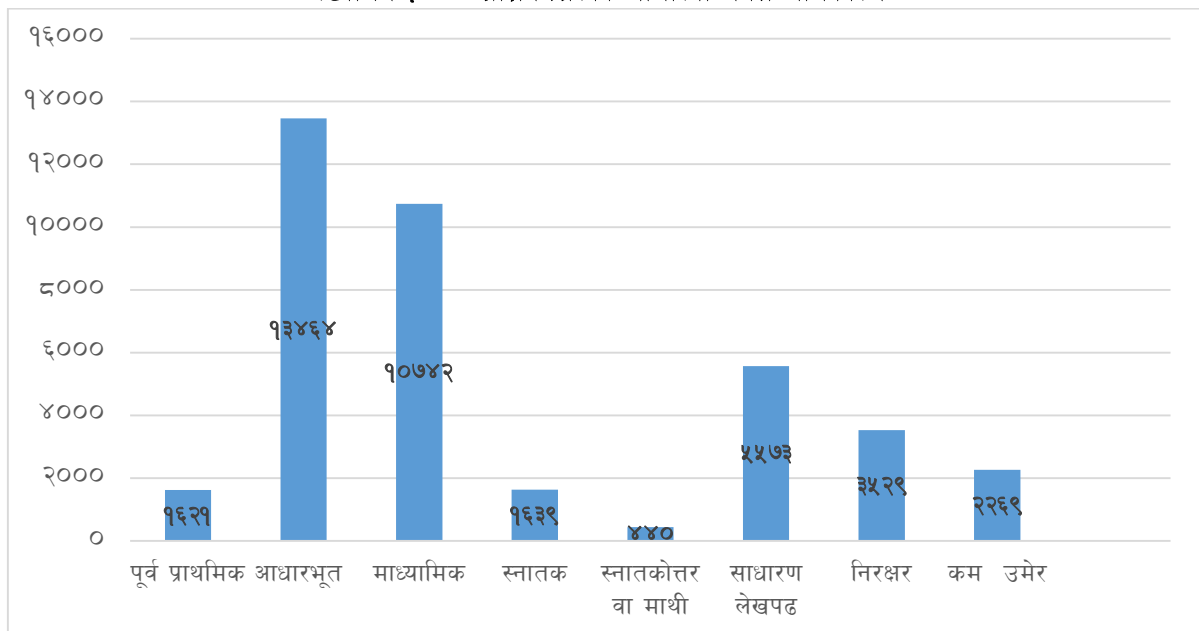
तालिका ६५: शैक्षिकस्तर अनुसार जनसंख्या विवरण

वडा नं.	शैक्षिकस्तर अनुसार जनसंख्या								
	पूर्व प्राथमिक	आधारभूत	माध्यमिक	स्नातक	स्नातकोत्तर वा माथी	साधारण लेखपढ	निरक्षर	कम उमेर	जम्मा
१	१८७	८४४	१२३२	१८०	४९	१००१	८१८	२४३	४५५४
२	१५२	१७५५	५१७	९७	२१	३१८	५२१	१९३	३५७४
३	१५७	१५३५	१६२०	२८२	९९	५७८	३३७	४१७	५०२५
४	१०६	११४४	९६५	१८३	३७	३३३	३४२	१७७	३२८७
५	१७१	९८५	१२२४	१८५	५०	७०९	३९	१६४	३५२७
६	१३३	१२३२	७३५	१४४	३१	४१३	१६८	१४३	२९९९
७	१५२	१२२१	४३७	५८	१३	२८९	३५९	१५४	२६८३
८	७२	९४८	८६०	१२१	३८	४५९	८६	१७२	२७५६
९	४३	८२५	७११	१४०	४५	२८१	२२०	१६६	२४३१
१०	२७०	८५१	१२१७	८५	१८	६०६	२६७	१७९	३४९३
११	१७८	२१२४	१२२४	१६४	३९	५८६	३७२	२६१	४९४८
जम्मा	१६२१	१३४६४	१०७४२	१६३९	४४०	५५७३	३५२९	२२६९	३९२७७
प्रतिशत	४.१३	३४.२८	२७.३५	४.१७	१.१२	१४.१९	८.९८	५.७८	१००.००

श्रोत: घरपरिवार सर्भेक्षण, २०७६

उपर्युक्त तालिकाका आधारमा शैक्षिकस्तर अनुसारको जनसंख्या विवरणलाई देहायको रेखाचित्रमा प्रस्तुत गरिएको छ।

रेखाचित्र १४ : शैक्षिकस्तरका आधारमा जनसंख्या विवरण



५.१.३ शैक्षिक संस्था सम्बन्धी विवरण

गल्कोट नगरपालिका क्षेत्र भित्र ४३ प्रारम्भिक बाल विकास केन्द्र, ८१ वटा विद्यालय र एउटा क्याम्पस सञ्चालनमा रहेका छन्। विद्यालय मध्ये ६९ वटा सामुदायिक विद्यालय, १० संस्थागत विद्यालय, एउटा संस्कृत विद्यालय र एउटा मदरसा रहेका छन्। तहगत रुपमा हेर्दा आधारभूत तहसम्म पठन पाठन हुने ५९ वटा, माध्यमिक तहसम्मको पठन पाठन हुने २२ वटा, प्रारम्भिक बाल विकास केन्द्र ४६ वटा रहेका छन्। यस क्षेत्रमा स्नातक तहसम्मको पठन पाठन हुने एउटा क्याम्पस रहेको छ। प्रारम्भिक बाल विकास केन्द्र मध्ये विद्यालयमा रहेका २७ वटा तथा समुदायमा आधारित १९ वटा रहेका छन्। विद्यालयहरू मध्ये २ कक्षा सम्म पढाइ हुने १ तथा कक्षा ४ सम्म पढाइ हुने २ वटा रहेका छन्। शैक्षिक संस्थाको नाम, ठेगाना, अनुमति लिएको साल, इमेल ठेगाना तथा सम्पर्क नम्बर सहितको विवरण **अनुसूची ७** उल्लेख गरिएको छ। यस क्षेत्रमा रहेका शैक्षिक संस्थाको प्रकार र तहगत संख्या देहाय बमोजिम रहेको छ।

तालिका ६६: शैक्षिक संस्था सम्बन्धी विवरण

क्र.स.	शैक्षिक संस्थाको किसिम	तहगत शैक्षिक संख्या						
		आधारभूत तह कक्षा सञ्चालन			माध्यमिक तह		प्रारम्भिक बाल विकास केन्द्र	स्नातक तह
		(१-३)	(१-५)	(१-८)	कक्षा (१-१०)	कक्षा (१-१२)		
१	सामुदायिक विद्यालय	१२	३१	१३	४	९		
२	संस्थागत विद्यालय		१		८	१		
३	संस्कृत पाठशाला			१(६-८)				
४	मदरसा		१					
५	विद्यालयमा सञ्चालित प्रारम्भिक बाल विकास केन्द्र						२९	
६	समुदायमा आधारित प्रारम्भिक बाल विकास केन्द्र						१४	
७	क्याम्पस							१
	कुल	१२	३३	१४	१२	१०	४३	१

श्रोत: संस्थागत सर्भेक्षण, २०७६

५.१.४ विद्यालयमा अध्ययन गरिरहेका तहगत छात्रछात्राको विवरण

गल्कोट नगरपालिका क्षेत्र भित्र रहेका विद्यालयमा अध्ययन गरिरहेका विद्यार्थीको कुल संख्या १११६२ रहेको देखिन्छ। कुल विद्यार्थी मध्ये ५५३० छात्रा र ५६३२ छात्रको संख्या रहेको छ। तहगत रुपमा हेर्दा पूर्व प्राथमिक तहमा १२४७, आधारभूत तहअन्तरगत कक्षा १ देखि ५ सम्म ५६४० र कक्षा ६ देखि ८ सम्म अध्ययन गर्ने २०१७ जना विद्यार्थी रहेका छन्। माध्यमिक तहमा कक्षा ९ देखि १० कक्षामा अध्ययनरत १३१० जना र कक्षा ११ देखि १२ सम्म अध्ययनरत ९४८ रहेका छन्। जातजातिगतरुपमा हेर्दा दलित विद्यार्थी संख्या ३५५७, जनजाति विद्यार्थी संख्या २२२४ र अन्य समुदायका विद्यार्थीको संख्या ५३८१ रहेको छ। विद्यालयगत रुपमा छात्रछात्राहरूको विवरण **अनुसूची ८** मा प्रस्तुत गरिएको छ। तहगत तथा जातजातिगत रुपमा अध्ययन गर्ने छात्र छात्राहरूको विवरण देहाय बमोजिमको तालिका तथा रेखाचित्रमा प्रस्तुत गरिएको छ।

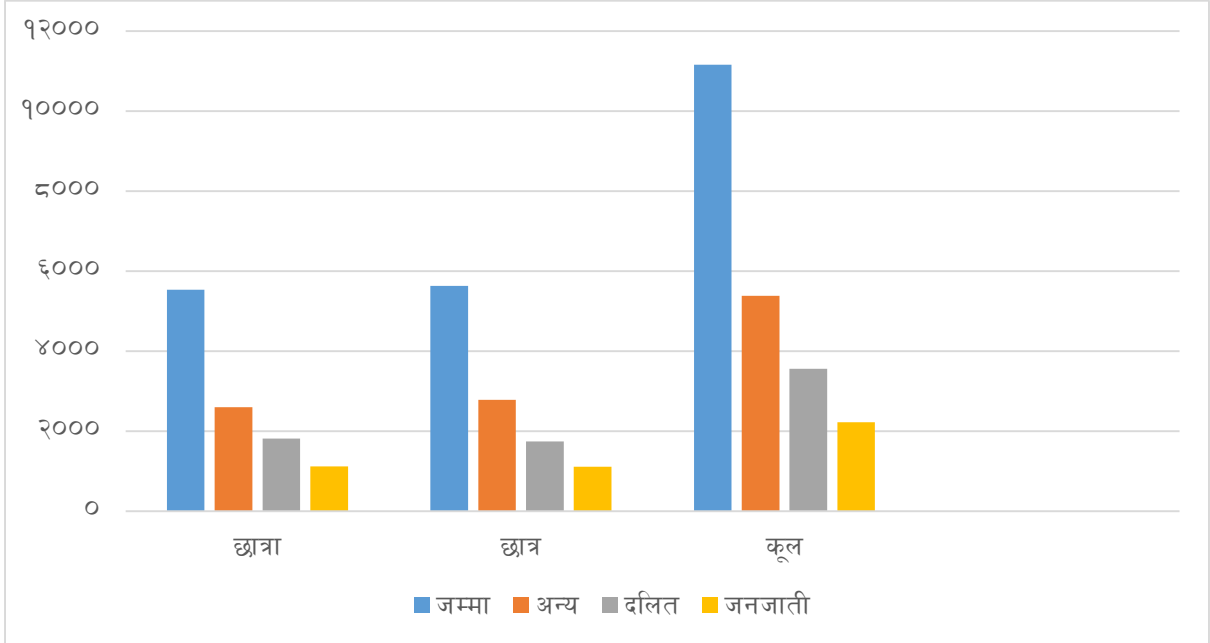
तालिका ६७: विद्यालयमा अध्ययन गरिरहेका तहगत छात्रछात्राको विवरण

विद्यालयको प्रकार	विवरण	पूर्व प्राथमिक			आधारभूत (१-५)			आधारभूत (६-८)			माध्यमिक (९-१०)			माध्यमिक (११-१२)			जम्मा		
		छात्रा	छात्र	जम्मा	छात्रा	छात्र	जम्मा	छात्रा	छात्र	जम्मा	छात्रा	छात्र	जम्मा	छात्रा	छात्र	जम्मा	छात्रा	छात्र	जम्मा
सामुदायिक तथा प्राथमिक विद्यालय	जम्मा	२५६	२६०	५१६	२००३	१९२६	३९२९	७१०	६७१	१३८१	४९८	४६४	९६२	५११	३४३	८५४	३९७८	३६६४	७६४२
	दलित	८५	८३	१६८	८७७	७७७	१६५४	२८७	२८८	५६८	१९६	१८१	३७७	१५२	१०८	२६०	१५९७	१४३७	३०३४
संस्थागत विद्यालय	जम्मा	३३६	३९५	७३१	७५०	९६१	१७११	२६३	३७३	६३६	१४९	१९९	३४८	५४	४०	९४	१५५२	१९६८	३५२०
	दलित	६९	८१	१५०	१०६	१५०	२५६	३०	५५	८५	९	२०	२९	२	३	२९६	३०७	५२३	

	जनजाती	३६	६८	१०४	८०	११८	११८	२७	५०	७७	१६	३०	४६	२	३	५	१६१	२६९	४३०
कुल जम्मा	जम्मा	५९२	६५५	१२४७	२७५३	२८८७	५६४०	२७३	१०४४	२०१७	६४७	६६३	१३१०	५६५	३८३	९४८	५५३०	५६३२	१११६२
	दलित	१५४	१६४	३१८	९८३	९२७	१९१०	३१७	३४३	६५३	२०५	२०१	४०६	१५४	१०९	२६३	१८१३	१७४४	३५५७
	जनजाती	१०३	१२९	२३२	५६६	५५८	११२४	१८५	१७६	३६१	१३३	१४६	२७९	१३२	९६	२२८	१११९	११०५	२२२४

श्रोत: संस्थागत सर्भेक्षण, २०७६

रेखाचित्र १५ : विद्यालयमा अध्ययनरत विद्यार्थी विवरण



५.१.५ विद्यालयको भौतिक पूर्वाधार तथा सुविधाको अवस्था

यस क्षेत्रमा रहेका कुल ८२ विद्यालयहरूमा १२६ पक्की तथा ११३ वटा कच्ची गरी २३९ वटा भवन रहेका छन् । उपर्युक्त भवनहरूमा ६०४ वटा पक्की कोठा र ११३ वटा कच्ची कोठा रहेका छन् । जसमध्ये सामुदायिक विद्यालयहरूमा ११३ वटा पक्की भवन र ९४ वटा कच्ची भवनमा क्रमशः ४४६ वटा पक्की र २९३ वटा कच्ची कोठाहरू रहेका छन् । सबै विद्यालयमा शौचालयको व्यवस्था रहेको छ भने पुस्तकालय रहेका ४७, विज्ञान प्रयोगशाला रहेका १९ र स्वच्छ खानेपानी सुविधा उपलब्ध विद्यालय संख्या ७६ रहेको छ । कुल १११६२ विद्यार्थीले अध्ययन गर्ने यस क्षेत्रका विद्यालयमा ३४५८२ जना विद्यार्थीका लागि डेस्क तथा बेन्च उपलब्ध रहेको छ । कुल विद्यालय मध्ये १४ वटा विद्यालयमा घेरवार रहेको छैन । विद्यालयको भौतिक पूर्वाधारको अवस्था तथा उपलब्ध सुविधा सम्बन्धी विवरण **अनुसूची ९** मा रहेको छ । भवन तथा कोठाको संख्यालागयत पुस्तकालय, विज्ञान प्रयोगशाला, चर्पी सुविधा, स्वच्छ खानेपानी र घेरवारको अवस्थाका आधारमा विद्यालयको संख्यात्मक विवरण देहायको तालिकामा उल्लेख गरिएको छ ।

तालिका ६८: विद्यालयको भौतिक पूर्वाधार तथा सुविधाको अवस्था

विद्यालयको प्रकार	भवन संख्या		कोठा संख्या		उपलब्ध सुविधाअनुसार विद्यालय संख्या				डेस्क/बेन्चको क्षमता (जना)	घेरवारको अवस्थाअनुसार विद्यालय संख्या	
	पक्की	कच्ची	पक्की	कच्ची	पुस्तकालय	विज्ञान प्रयोगशाला	चर्पीको सुविधा	स्वच्छ खानेपानी		भएको	नभएको
सामुदायिक तथा धार्मिक विद्यालय	११३	९४	४४६	२९३	३८	१०	७२	६६	२६५६७	५८	१४

विद्यालयको प्रकार	भवन संख्या		कोठा संख्या		उपलब्ध सुविधाअनुसार विद्यालय संख्या				डेस्क/वेञ्चको क्षमता (जना)	घेरवारको अवस्थाअनुसार विद्यालय संख्या	
	पक्की	कच्ची	पक्की	कच्ची	पुस्तकालय	विज्ञान प्रयोगशाला	चर्पीको सुविधा	स्वच्छ खानेपानी		भएको	नभएको
संस्थागत विद्यालय	१३	१९	१५८	९६	९	९	१०	१०	८०१५	१०	०
जम्मा	१२६	११३	६०४	३८९	४७	१९	८२	७६	३४५८२	६८	१४

श्रोत: संस्थागत सर्भेक्षण, २०७६

५.१.६ शिक्षक विवरण

नगर क्षेत्र भित्रका विद्यालयहरूमा कुल ६४० शिक्षक कार्यरत रहेका छन्। सामुदायिक विद्यालय अन्तरगत जम्मा २९३ स्वीकृत दरबन्दी रहेकोमा २५५ पुरुष शिक्षक र २९३ महिला शिक्षक गरी कुल ५४८ शिक्षक कार्यरत रहेको देखिन्छ। सामुदायिक विद्यालयमा स्थायी शिक्षक संख्या १९९, अस्थायी शिक्षक संख्या १००, राहत शिक्षक संख्या ९२ र निजी श्रोतका शिक्षक संख्या १५७ जना रहेको छ। संस्थागत विद्यालयमा महिला शिक्षकको संख्या ५१ र पुरुष शिक्षक संख्या ४१ गरी कुल ९२ जना रहेको छ। यस क्षेत्रमा रहेका विद्यालयका शिक्षकहरूको तहगत तथा विद्यालयगत रूपमा स्वीकृत दरबन्दी, कार्यरत शिक्षक, महिला शिक्षक तथा विषयगत शिक्षक सम्बन्धी विवरण **अनुसूची १०** मा रहेको छ भने संक्षेपिकृत विवरण देहायको तालिकामा उल्लेख गरिएको छ।

तालिका ६९: शिक्षक विवरण

विद्यालय को प्रकार	तह	स्वीकृत दरबन्दी	राहत दरबन्दी	कार्यरत शिक्षक संख्या										विषयगत शिक्षक संख्या					
				स्थायी		अस्थायी		राहत		निजी श्रोत		जम्मा		गणित	विज्ञान	अंग्रेजी	नेपाली	सामाजिक	
				म	पु	म	पु	म	पु	म	पु	म	पु						जम्मा
सामुदायिक तथा धार्मिक विद्यालय	प्रावि	२०२	४१	६५	८१	५१	११	२९	७	१०२	२०	२४७	११९	३६६					
	निमावि	४१	२५	७	२२	६	६	१२	१४	११	१४	३६	५६	९२	२०	१३	२१	११	१३
	मावि	३७	२१	१	२३	३	८	२	२०	१	४	७	५५	६२	१३	१२	१०	१२	१२
	उमावि	१३	१०	०	०	२	१३	०	८	१	४	३	२५	२८	२	५	९	४	४
	जम्मा	२९३	९७	७३	१२६	६२	३८	४३	४९	११५	४२	२९३	२५५	५४८	३५	३०	४०	२७	२९
संस्थागत विद्यालय	प्रावि	५	०	६	०	०	०	०	०	२४	५	३०	५	३५	७	६	९	७	६
	निमावि	६	०	६	१	०	०	०	०	१३	७	१९	८	२७	६	७	९	७	७
	मावि	४	०	२	५	०	०	०	०	२	२३	२	२८	३०	९	९	१०	८	८
	उमावि	०	०	०	०	०	०	०	०	०	०	०	०	०	१	०	२	१	२
	जम्मा	१५	०	१४	६	०	०	०	०	३९	३५	५१	४१	९२	२३	२२	३०	२३	२३
जम्मा	प्रावि	२०७	४१	७१	८१	५१	११	२९	७	१२६	२५	२७७	१२४	४०१	७	६	९	७	६
	निमावि	४७	२५	१३	२३	६	६	१२	१४	२४	२१	५५	६४	११९	२६	२०	३०	१८	२०
	मावि	४१	२१	३	२८	३	८	२	२०	३	२७	९	८३	९२	२२	२१	२०	२०	२०
	उमावि	१३	१०	०	०	२	१३	०	८	१	४	३	२५	२८	३	५	११	५	६
	कुल जम्मा	३०८	९७	८७	१३२	६२	३८	४३	४९	१५४	७७	३४४	२९६	६४०	५८	५२	७०	५०	५२

श्रोत: संस्थागत सर्भेक्षण, २०७६

५.१.७ भर्ना दर, सिकाई उपलब्धी दर र विद्यालय बाहिर रहेका बालबालिका संख्या

सामुदायिक विद्यालयको आधारभुत तहको खुद भर्नादर ८५ र माध्यमिक तहको खुद भर्नादर ८३.४७ रहेको छ। विद्यालय सेवा क्षेत्रभित्र विद्यालय बाहिर रहेका बालबालिकाको संख्या हेर्दा ५ देखि १२ वर्ष उमेर समुहको ६४२ जना र १३ देखि १६ वर्ष उमेर समुहको १७९ जना रहेको देखिन्छ। सिकाई उपलब्धीको औषत जिपिए कक्षा ५, कक्षा ८, कक्षा १० र कक्षा १२ को क्रमशः २.७, २.६, २.२५ र २.०१ रहेको छ। पुर्व प्राथमिक तहको सहजै देखिने भर्नादर ९८.२३ र प्रारम्भिक बाल विकासको अनुभवसहित कक्षा १ मा भर्ना दर ८६.२ रहेको छ। तथापि, सबै विद्यालयसँग

सबै तथ्याङ्कको अभिलेख नभएकोले उपलब्ध तथ्याङ्कअनुसार विश्लेषण गरिएको छ । विद्यालयअनुसारको विवरण **अनुसूची ११** मा उल्लेख गरिएको छ भने औषत अवस्था दर्शाउने विवरण देहाएको तालिकामा प्रस्तुत गरिएको छ ।

तालिका ७०: भर्ना दर, निरन्तरता दर, सिकाई उपलब्धी दर

खुद भर्नादर		सेवा क्षेत्रमा विद्यालय बाहिर रहेका बालबालिका संख्या		सिकाई उपलब्धी औषत (GPA)				पुर्व प्राथमिक तहको सहजै देखिने भर्नादर	पुर्व प्राथमिकको अनुभवसहित कक्षा १ मा भर्ना दर
आधारभूत	माध्यामिक	५-१२ वर्षका	१३-१६ वर्षका	कक्षा ५	कक्षा ८	कक्षा १०	कक्षा १२		
८५.००	८३.४७	६४२	१७९	२.७०	२.६०	२.२५	२.०१	९८.२३	८६.२०

श्रोत: संस्थागत सर्भेक्षण, २०७६

५.१.८ विद्यालयको आन्तरिक क्षमता

गत वर्ष यस क्षेत्रका विद्यालयहरूमा ३९०४ छात्र र ४१५९ छात्रा गरी कुल विद्यार्थी संख्या ८०६३ रहेको थियो । जसमध्ये सामुदायिक विद्यालयमा ६१८६ र संस्थागत विद्यालयमा १८७७ जना रहेको देखिन्छ । उपल्लो कक्षामा गएका ७०४८ विद्यार्थी मध्ये सामुदायिक विद्यालयका ५२५६ र संस्थागत विद्यालयका १७९२ जना रहेका छन् । सामुदायिक विद्यालयको कक्षा छाड्ने विद्यार्थी ११४ छात्र र ९३ छात्रा गरी २०७ जना रहेका छन् । छात्रवृत्ति पाउने कुल ३१४३ जना विद्यार्थी मध्ये २८९१ सामुदायिक विद्यालयका विद्यार्थी र २५२ जना संस्थागत विद्यालयका विद्यार्थी रहेका छन् । दिवा खाजा सुविधा पाउने विद्यार्थी संख्या २७२ जना, कक्षा ९ मा प्राविधिक विषयमा भर्ना हुने विद्यार्थी संख्या ३२ र विज्ञान विषयमा कक्षा ११ मा भर्ना हुने विद्यार्थी ५ जना रहेको देखिन्छ । यससम्बन्धी विद्यालयगत विवरण **अनुसूची १२** मा उल्लेख गरिएको छ भने संक्षिप्त विवरण देहायको तालिकामा प्रस्तुत गरिएको छ ।

तालिका ७१: विद्यालयको आन्तरिक क्षमताको अवस्था

विद्यालय को प्रकार	गत वर्ष जम्मा विद्यार्थी		जम्मा मध्ये यस वर्ष उपल्लो कक्षामा गएका विद्यार्थी		कक्षा दोहोर्न्याउने विद्यार्थी		छाड्ने विद्यार्थी		दिवा खाजा खाना पाउने विद्यार्थी		कक्षा ९ मा प्राविधिक विषयमा भर्ना हुने विद्यार्थी		विज्ञान विषयमा कक्षा ११ मा भर्ना हुने विद्यार्थी	
	छात्र	छात्रा	छात्र	छात्रा	छात्र	छात्रा	छात्र	छात्रा	छात्र	छात्रा	छात्र	छात्रा	छात्र	छात्रा
सामुदायिक तथा धार्मिक	२८८३	३३०३	२४६१	२७९५	१७०	२२९	११४	९३	१३७	१३५	२०	१२	४	१
संस्थागत	१०२१	८५६	९७५	८१७	१	२	७७	५५			०	०	०	०
जम्मा	३९०४	४१५९	३४३६	३६१२	१७१	२३१	१९१	१४८	१३७	१३५	२०	१२	४	१

श्रोत: संस्थागत सर्भेक्षण, २०७६

५.१.९ शैक्षिक गुणस्तरसँग सम्बन्धित विशेष व्यवस्था

यस क्षेत्रका कुल ८१ विद्यालयहरू मध्ये ६४ विद्यालयमा विद्युत सेवा, २२ विद्यालयमा विद्युतिय हाजिरी, १४ विद्यालयमा पावर व्याकअप, २१ विद्यालयमा विज्ञान प्रयोगशाला, ३९ विद्यालयमा इन्टरनेट सुविधा र ३४ विद्यालयमा सिकाईमा कम्प्युटरको प्रयोग भएको छ । सबै विद्यालयमा गरी कुल ३९५ वटा कम्प्युटर रहेका छन् । जसमध्ये सामुदायिक तथा धार्मिक विद्यालयहरू मध्ये ५४ विद्यालयमा विद्युत सेवा, १९ विद्यालयमा विद्युतिय हाजिरी, ८ विद्यालयमा सोलार व्याकअप, ११ विद्यालयमा विज्ञान प्रयोगशाला, २९ विद्यालयमा इन्टरनेट सुविधा र २४ विद्यालयमा सिकाईमा कम्प्युटरको प्रयोग भएको देखिन्छ । यससम्बन्धी विद्यालयगत विवरण **अनुसूची १३** मा प्रस्तुत गरिएको छ । यसखालको सुविधा उपलब्ध विद्यालयको संख्यात्मक विवरण देहाय बमोजिमको तालिकामा प्रस्तुत गरिएको छ ।

तालिका ७२: शैक्षिक गुणस्तरसंग सम्बन्धित विशेष व्यवस्था

विद्यालयको प्रकार	उपलब्ध सुविधाका आधारमा विद्यालय संख्या						कम्प्युटर संख्या
	विद्युत सेवा	विद्युतीय हाजिरी	सोलार व्याकअप	विज्ञान प्रयोगशाला	इन्टरनेट सुविधा	सिकाईमा कम्प्युटरको प्रयोग	
सामुदायिक तथा धार्मिक	५४	१९	८	११	२९	२४	३०३
संस्थागत	१०	३	६	१०	१०	१०	९२
जम्मा	६४	२२	१४	२१	३९	३४	३९५

श्रोत: संस्थागत सर्भेक्षण, २०७६

५.१.१० बालमैत्री शिक्षाको अभ्यास

गल्कोट क्षेत्रका सबै विद्यालयमा विद्यालय सुधार योजना अद्यावधिक भएको छ भने ६९ सामुदायिक विद्यालय र १० संस्थागत विद्यालयमा सामाजिक परिक्षण हुने गरेको छ । बाल क्लब गठन भएका कुल ६९ विद्यालय मध्ये ५२ सामुदायिक र ९ संस्थागत विद्यालय रहेका छन् । कुल ८० विद्यालयमा बालमैत्री शिक्षण विधिको प्रयोग हुने गरेको यस क्षेत्रमा सबै संस्थागत विद्यालयसहित ६४ सामुदायिक विद्यालयमा बालमैत्री बसाई व्यवस्थापन रहेको छ । यससम्बन्धी सम्पूर्ण विवरण अनुसूची १४ मा उल्लेख गरिएको छ । उपर्युक्त विवरणको संख्यात्मक अवस्था दर्साउने संक्षेपिकृत विवरण देहायको तालिकामा प्रस्तुत गरिएको छ ।

तालिका ७३: बालमैत्री शिक्षाको अभ्यास

विद्यालयको प्रकार	विद्यालय सुधार योजना अद्यावधिक	बाल क्लब गठन	बालमैत्री शिक्षण विधिको प्रयोग	बालमैत्री बसाई व्यवस्थापन	विद्यालयमा सामाजिक परिक्षण
सामुदायिक तथा धार्मिक	७२	५२	७०	६४	६९
संस्थागत	१०	९	१०	१०	१०
जम्मा	८२	६१	८०	७४	७९

श्रोत: संस्थागत सर्भेक्षण, २०७६

५.१.११ छात्रवृत्ति तथा लक्षित सुविधाको विवरण

गल्कोट क्षेत्रका विद्यालयमा कुल ४३१९ जना विद्यार्थीले विभिन्न खालको छात्रवृत्ति तथा लक्षित सुविधा पाउने गरेका छन् । जसमध्ये सामुदायिक तथा धार्मिक विद्यालयमा ३९६३ जना र संस्थागत विद्यालयका ३५६ जना विद्यार्थीले यस खालको सुविधा प्राप्त गरेका देखिन्छ । विद्यार्थीहरू मध्ये दलित समुदायका २२०८ जना, अपाङ्ग १६३, छात्रा १०९०, विपन्न ४०९, जेहेन्दार २५१ र अन्य सुविधा प्राप्त गर्ने १९८ रहेका छन् । यससम्बन्धी विद्यालयगत विवरणलाई अनुसूची १५ मा प्रस्तुत गरिएको छ । सामुदायिक तथा धार्मिक विद्यालय र संस्थागत विद्यालयमा छात्रवृत्ति हासिल गर्ने छात्र तथा छात्राहरूको संक्षिप्त विवरण देहायको तालिकामा प्रस्तुत गरिएको छ ।

तालिका ७४: छात्रवृत्ति तथा लक्षित सुविधाको विवरण

विद्यालयको प्रकार	छात्रवृत्तीको किसिम अनुसार विद्यार्थी संख्या										
	दलित		अपाङ्ग		छात्रा	विपन्न		जेहेन्दार		अन्य सुविधा	
	छात्र	छात्रा	छात्र	छात्रा		छात्र	छात्रा	छात्र	छात्रा	छात्र	छात्रा
सामुदायिक तथा धार्मिक	१०५६	११४५	२०	१४	१०२१	१०२	१९९	६०	१४८	९१	१०७
संस्थागत	४	३	५८	७१	६९	७६	३२	४३	०	०	०
जम्मा	१०६०	११४८	७८	८५	१०९०	१७८	२३१	१०३	१४८	९१	१०७

श्रोत: संस्थागत सर्भेक्षण, २०७६

५.१.१२ क्याम्पस तथा उच्च शिक्षाको अवस्था

गल्कोट क्षेत्रमा शिक्षाशास्त्र र वाणिज्यशास्त्रमा स्नातक तहको अध्यापन हुने गल्कोट बहुमुखी क्याम्पस रहेको छ । यस क्याम्पसमा अस्थाई २२ जना शिक्षक कार्यरत रहेका छन् । क्याम्पसमा २२६ छात्रा र ६३ छात्र गरी कुल विद्यार्थी अध्ययनरत रहेका छन् । क्याम्पसमा १९ वटा पक्की कोठा उपयोग भएका छन् भने पुस्तकालय तथा इन्टरनेट उपलब्ध रहेको छ । गत वर्ष नियमित विद्यार्थीको औषत पास दर ८३.३३ रहेको छ ।

तालिका ७५: क्याम्पस तथा उच्च शिक्षाको अवस्था

क्याम्पसको नाम, ठेगाना	संकाय	तह	कार्यरत शिक्षक/प्राध्यापक		विद्यार्थी संख्या			कोठा संख्या		पुस्तकालय (छ, छैन)	इन्टरनेट (छ, छैन)	गत वर्ष नियमित विद्यार्थीमा पास दर
			स्थाई	अस्थाई वा करार	छात्र	छात्रा	जम्मा	पक्की	कच्ची			
गल्कोट बहुमुखी क्याम्पस, हटिया	शिक्षाशास्त्र	स्नातक	०	१५	२६	१३७	१६३	१५	०	छ	छ	१००
	वाणिज्यशास्त्र	स्नातक	०	७	३७	८९	१२६	४	०	छ	छ	६६.६६
जम्मा			०	२२	६३	२२६	२८९	१९	०			८३.३३

श्रोत: संस्थागत सर्भेक्षण, २०७६

५.१.१३ प्रारम्भिक बाल विकास केन्द्र सम्बन्धी विवरण

गल्कोट क्षेत्रमा २९ वटा सामुदायिक र १४ वटा विद्यालयमा आधारित गरी कुल ४३ वटा प्रारम्भिक बाल विकास केन्द्र सञ्चालनमा रहेका छन् । सबै बाल विकास केन्द्रको बाल बालिका भर्ना गर्नसक्ने क्षमता ५५१ जना रहेको छ भने ४५ जना सहजकर्ता तथा शिक्षक कार्यरत रहेका छन् । बाल विकास केन्द्रमा २२ वटा पक्की र १५ वटा कच्ची भवन रहेका छन् । वडा नं. ८ को नवविहानी बाल विकास केन्द्र, वडा नं. ५ को शिवज्योति बाल विकास केन्द्र र वडा नं. १ को सिमलडाँडा बाल विकास केन्द्रमा स्वच्छ खानेपानी सुविधा उपलब्ध रहेको छैन भने वडा नं. ५ को शिवज्योति बाल विकास केन्द्रमा छुट्टै शौचालय सुविधा नरहेको देखिन्छ । प्रारम्भिक बाल विकास केन्द्रको विस्तृत विवरण **अनुसूची १६** मा उल्लेख गरिएको छ । विद्यालय तथा समुदायमा आधारित प्रारम्भिक बाल विकास केन्द्रको अवस्था भल्काउने संक्षिप्त विवरण तल प्रस्तुतको तालिकामा उल्लेख गरिएको छ ।

तालिका ७६: प्रारम्भिक बाल विकास केन्द्र सम्बन्धी विवरण

बाल विकास केन्द्रको किसिम	संख्या	भवन संख्या		कोठा संख्या		बाल बालिका क्षमता (जना)	सहजकर्ता/ शिक्षक (जना)	कम्पाउण्ड वालको किसिम	चर्पीको सुविधा	स्वच्छ खानेपानी
		पक्की	कच्ची	पक्की	कच्ची					
सामुदायिक	२९	१५	१२	१५	१६	३६४	३०	१९	२८	२७
विद्यालय	१४	७	३	१७	४	१८७	१५	१०	१४	१३
जम्मा	४३	२२	१५	३२	२०	५५१	४५	२९	४२	४०

श्रोत: संस्थागत सर्भेक्षण, २०७६

५.१.१४ आधारभूत विद्यालयमा पहुँचको अवस्था

आधारभूत विद्यालयमा पहुँचको अवस्था हेर्दा ५०.५५ प्रतिशत घरपरिवारको १५ मिनेट भित्र आधारभूत विद्यालयमा पहुँच रहेको छ । विद्यालयसम्मको दुरी १५ मिनेट देखि ३० मिनेटसम्म हुने घरपरिवार संख्या ३४.४२ प्रतिशत, ३० मिनेट देखि १ घण्टाको पैदल दुरीमा रहेका घरपरिवार १२.३१ प्रतिशत र एक घण्टाभन्दा बढी समय लाग्ने घरपरिवार संख्या २.७२ रहेका छन् । आधारभूत विद्यालयबाट एक घण्टा भन्दा टाढाको दुरीमा रहेका केही घरपरिवार वडा नं. १, ७, ८ र १० मा मात्र रहेका छन् । यससम्बन्धी वडागत विवरण देहाय बमोजिमको तालिकामा प्रस्तुत गरिएको छ ।

तालिका ७७: आधारभूत विद्यालयमा पहुँचको अवस्था

वडा नम्बर	विद्यालय सम्म आइपुग्न लाग्ने समय अनुसार घरपरिवार प्रतिशत			
	१५ मिनेट	३० मिनेट	१ घण्टा	१ घण्टा भन्दा बढी
१	१६.६७	३३.३३	४५.५६	४.४४
२	२३.७३	६९.९४	६.३३	०.००
३	४६.८२	५०.००	३.१८	०.००
४	५३.६०	२४.००	२२.४०	०.००
५	७७.७५	४.५६	१७.६९	०.००
६	६४.८१	३५.१९	०.००	०.००
७	७८.५३	०.००	७.८५	१३.६१
८	७४.०३	९.२८	०.००	१६.७०
९	६३.८८	२७.१४	८.९८	०.००
१०	४९.०७	४७.२२	०.००	३.७०
११	५०.००	५०.००	०.००	०.००
जम्मा	५०.५५	३४.४२	१२.३१	२.७२

श्रोत: समूह छलफल तथा जानकारी व्यक्ति अन्तरवार्ता, २०७६

५.२ स्वास्थ्य तथा पोषण

यस शिर्षकमा नगरपालिकाको स्वास्थ्य क्षेत्रको अवस्थसँग सम्बन्धित विवरण प्रस्तुत गरिएको छ ।

५.२.१ स्वास्थ्य संस्था तथा सेवा सम्बन्धी विवरण

नगरपालिका क्षेत्रमा निजी क्षेत्रबाट सञ्चालित ३ वटा अस्पताल, १ वटा प्राथमिक स्वास्थ्य केन्द्र, ७ वटा स्वास्थ्य चौकी र २ वटा सामुदायिक स्वास्थ्य इकाई गरी कुल १३ स्वास्थ्य संस्था रहेका छन् । सरकारी र सामुदायिक स्वास्थ्य संस्थाहरूमा स्वास्थ्यकर्मीको स्वीकृत दरबन्दी कुल ५८ रहेको मा हाल ५२ मात्र कार्यरत रहेका छन् । निजी अस्पतालमा कार्यरत स्वास्थ्यकर्मीको संख्या ३६ रहेको छ । स्वास्थ्य संस्थाहरूमा कुल ५८ शैया रहेको छ । जम्मा ६ वटा स्वास्थ्य संस्थामा प्रसुति सेवा, ४ वटा स्वास्थ्य संस्थामा ल्याव सेवा, २ वटा अस्पतालमा क्लिनिक सेवा ३ वटा स्वास्थ्य संस्थामा एक्सरे सेवा, १२ वटा स्वास्थ्य संस्थामा परिवार नियोजन सेवा र ११ वटा स्वास्थ्य संस्थामा खोप सेवा उपलब्ध रहेको छ । स्वास्थ्य संस्थाको नाम तथा ठेगाना, कार्यरत जनशक्ति र उपलब्ध सेवा सम्बन्धी विवरण देहाय बमोजिम रहेको छ ।

तालिका ७८: स्वास्थ्य संस्था तथा सेवा सम्बन्धी विवरण

क्र.सं	स्वास्थ्य संस्थाको नाम र ठेगाना	वडा नं.	स्वास्थ्य संस्थाको प्रकार	स्वास्थ्यकर्मी		शैया संख्या	उपलब्ध सेवा तथा सुविधा (उपलब्ध छ/छैन)						
				स्वीकृत दरबन्दी	कार्यरत		प्रसुती सेवा	ल्याव	क्लिनिक	एक्सरे	परिवार नियोजन	खोप सेवा	एससिटि
१	दुदिलाभाटी स्वास्थ्य चौकी	१	सरकारी	६	५	०	छ	छैन	छैन	छैन	छ	छ	छैन
२	नरेठाँटी स्वास्थ्य चौकी	२	सरकारी	६	६	०	छैन	छैन	छैन	छैन	छ	छ	छैन
३	हटिया स्वास्थ्य चौकी	३	सरकारी	६	७	०	छ	छैन	छैन	छैन	छ	छ	छैन
४	इमर्जेन्सी पोलिक्लिनिक प्रालि	३	निजी		१९	१५	छैन	छ	छ	छ	छ	छैन	छैन

क्र.सं	स्वास्थ्य संस्थाको नाम र ठेगाना	वडा नं.	स्वास्थ्य संस्थाको प्रकार	स्वास्थ्यकर्मी		शैया संख्या	उपलब्ध सेवा तथा सुविधा (उपलब्ध छ/छैन)						
				स्वीकृत दरबन्दी	कार्यरत		प्रसुती सेवा	ल्याव	क्लिनिक	एक्सरे	परिवार नियोजन	खोप सेवा	एससिटि
५	गल्कोट हस्पिटाल	३	निजी	०	२	१५	छैन	छ	छ	छ	छैन	छ	छैन
६	आरोग्य अस्पताल	३	निजी	०	१५	२५	छैन	छ	छैन	छ	छ	छैन	छैन
७	वैर सामुदायिक स्वास्थ्य ईकाई	४	सामुदायिक	२	२	०	छैन	छैन	छैन	छैन	छ	छ	छैन
८	गल्कोट प्राथमिक स्वास्थ्य केन्द्र	५	सरकारी	१२	१०	३	छ	छ	छैन	छ	छ	छ	छैन
९	मल्म स्वास्थ्य चौकी	७	सरकारी	६	४	०	छैन	छैन	छैन	छैन	छ	छ	छैन
१०	काँडेबास स्वास्थ्य चौकी	८	सरकारी	६	४	०	छ	छैन	छैन	छैन	छ	छ	छैन
११	पाण्डवखानी स्वास्थ्य चौकी	१०	सरकारी	६	६	०	छ	छैन	छैन	छैन	छ	छ	छैन
१२	रमुवा सामुदायिक स्वास्थ्य ईकाई	१०	सामुदायिक	२	२	०	छैन	छैन	छैन	छैन	छ	छ	छैन
१३	रिघा स्वास्थ्य चौकी	११	सरकारी	६	६	०	छ	छैन	छैन	छैन	छ	छ	छैन
	जम्मा			५८	८८	५८							

श्रोत: संस्थागत सर्भेक्षण, २०७६

५.२.२. स्वास्थ्य संस्थामा उपलब्ध अन्य स्वास्थ्य सेवा विवरण

कुल १३ वटा स्वास्थ्य संस्था रहेको यस क्षेत्रका निजी स्वास्थ्य संस्था बाहेकका ११ वटा स्वास्थ्य संस्थामा सुरक्षित मातृत्व सेवा तथा पोषण सेवा, गल्कोट हस्पिटलमा रक्त संचार सेवा, ३ वटा निजी अस्पतालमा फार्मसी सेवा, २ वटा अस्पतालमा आँखा उपचार सेवा र सबै स्वास्थ्य संस्थामा परामर्श सेवा उपलब्ध रहेको छ। स्वास्थ्य संस्थाले उपलब्ध गराउने सेवासम्बन्धी विवरण देहाय बमोजिम रहेको छ।

तालिका ७९: स्वास्थ्य संस्थामा उपलब्ध स्वास्थ्य सेवा विवरण

क्र.सं	स्वास्थ्य संस्थाको नाम र ठेगाना	वडा नम्बर	अन्य स्वास्थ्य सेवाको उपलब्धता							
			सुरक्षित मातृत्व	पोषण सेवा	रक्त संचार	फार्मसी	आँखा उपचार सेवा	स्वास्थ्य शिक्षण सेवा	परामर्श सेवा	अन्य
१	दुदिलाभाटी स्वास्थ्य चौकी	१	छ	छ	छैन	छैन	छैन	छैन	छ	छैन
२	नरेठाँटी स्वास्थ्य चौकी	२	छ	छ	छैन	छैन	छैन	छैन	छ	छैन
३	हटिया स्वास्थ्य चौकी	३	छ	छ	छैन	छैन	छैन	छैन	छ	छैन

क्र.सं.	स्वास्थ्य संस्थाको नाम र ठेगाना	वडा नम्बर	अन्य स्वास्थ्य सेवाको उपलब्धता							
			सुरक्षित मातृत्व	पोषण सेवा	रक्त संचार	फार्मसी	आँखा उपचार सेवा	स्वास्थ्य शिक्षण सेवा	परामर्श सेवा	अन्य
४	इमर्जेन्सी पोलिक्लिनिक प्रालि	३	छैन	छैन	छैन	छ	छ	छैन	छ	छैन
५	गलकोट हस्पिटल	३	छैन	छैन	छ	छ	छ	छैन	छ	छ
६	आरोग्य अस्पताल	३	छैन	छैन	छैन	छ	छैन	छैन	छ	
७	बैर सामुदायिक स्वास्थ्य ईकाई	४	छ	छ	छैन	छैन	छैन	छैन	छ	छैन
८	गलकोट प्राथमिक स्वास्थ्य केन्द्र	५	छ	छ	छैन	छैन	छैन	छैन	छ	छैन
९	मल्म स्वास्थ्य चौकी	७	छ	छ	छैन	छैन	छैन	छैन	छ	छैन
१०	काँडेवास स्वास्थ्य चौकी	८	छ	छ	छैन	छैन	छैन	छैन	छ	छैन
११	पाण्डवखानी स्वास्थ्य चौकी	१०	छ	छ	छैन	छैन	छैन	छैन	छ	छैन
१२	रमुवा सामुदायिक स्वास्थ्य ईकाई	१०	छ	छ	छैन	छैन	छैन	छैन	छ	छैन
१३	रिघा स्वास्थ्य चौकी	११	छ	छ	छैन	छैन	छैन	छैन	छ	छैन

श्रोत: संस्थागत सर्भेक्षण, २०७६

५.२.३ स्वास्थ्य संस्थामा उपलब्ध तथा कार्यरत चिकित्सक, स्वास्थ्यकर्मी र अन्य जनशक्ति विवरण

नगर क्षेत्रमा रहेका स्वास्थ्य संस्थामा कार्यरत जनशक्ति मध्ये ४ जना विशेषज्ञ चिकित्सक (आसिक रुपमा उपलब्ध), ५ जना सामान्य चिकित्सक, १४ जना हेल्थ असिस्टेन्ट, ३ जना नर्स, २० जना अहेव, २३ जना अनमी, ४ जना ल्याव टेक्निसियन र अन्य ६ जना रहेको छ। निजी अस्पतालमा मात्र विशेषज्ञ चिकित्सक आसिक रुपमा उपलब्ध हुने गरेको देखिन्छ। विशेषज्ञ चिकित्सकको उपलब्धता निजी अस्पतालमा मात्र रहेको छ। यससम्बन्धी विवरण देहाय बमोजिम रहेको छ।

तालिका ८०: स्वास्थ्य संस्थामा उपलब्ध जनशक्ति विवरण

क्र.सं.	स्वास्थ्य संस्थाको नाम र ठेगाना	वडा नम्बर	कार्यरत स्वास्थ्यकर्मीको संख्या							
			विशेषज्ञ चिकित्सक	सामान्य चिकित्सक	हे.अ.	नर्स	अहेव	अनमी	ल्याव टेक्निसियन	अन्य
१.	दुदिलाभाठी स्वास्थ्य चौकी	१	०	०	१	०	१	२	०	०
२.	नरेठाँटी स्वास्थ्य चौकी	२	०	०	१	०	२	२	०	०
३.	हटिया स्वास्थ्य चौकी	३	०	०	१	०	२	३	०	०
४.	इमर्जेन्सी पोलिक्लिनिक प्रालि	३	४	१	३	१	२	१	२	५
५.	गलकोट हस्पिटल	०	०	०	०	०	०	१	०	१
६.	आरोग्य अस्पताल	३	०	२	२	२	२	३	१	०
७.	बैर सामुदायिक स्वास्थ्य ईकाई	४	०	०	०	०	१	१	०	०
८.	गलकोट प्राथमिक स्वास्थ्य केन्द्र	५	०	२	१	०	३	३	१	२
९.	मल्म स्वास्थ्य चौकी	७	०	०	२	०	१	१	०	०
१०.	काँडेवास स्वास्थ्य चौकी	८	०	०	१	०	१	१	०	०
११.	पाण्डवखानी स्वास्थ्य चौकी	१०	०	०	१	०	२	२	०	०
१२.	रमुवा सामुदायिक स्वास्थ्य ईकाई	१०	०	०	०	०	१	१	०	०
१३.	रिघा स्वास्थ्य चौकी	११	०	०	१	०	२	२	०	०
	जम्मा		४	५	१४	३	२०	२३	४	८

श्रोत: संस्थागत सर्भेक्षण, २०७६

५.२.४ प्राथमिक स्वास्थ्य सेवामा पहुँचको अवस्था

प्राथमिक स्वास्थ्य सेवामा पहुँचको अवस्था हेर्दा १५ मिनेट भित्र स्वास्थ्य संस्थामा पुग्न सक्ने घरपरिवार संख्या ३० प्रतिशत, १५ मिनेट देखि ३० मिनेट सम्ममा पुग्न सक्ने घरपरिवार संख्या ३२.१२ प्रतिशत, ३० मिनेट देखि १ घण्टा सम्ममा पुग्न सक्ने घरपरिवार संख्या १५.३४ प्रतिशत र एक घण्टाभन्दा बढी समय लाग्ने घरपरिवार संख्या २१.८४ प्रतिशत रहेको देखिन्छ। यससम्बन्धी वडागत विवरण देहायको तालिकामा प्रस्तुत गरिएको छ।

तालिका ८१: प्राथमिक स्वास्थ्य सेवामा पहुँचको अवस्था

वडा नम्बर	नजिक स्वास्थ्य चौकी सम्म आइपुग्न लाग्ने समय अनुसार घरपरिवार संख्या			
	१५ मिनेट	३० मिनेट	१ घण्टा	१ घण्टा भन्दा बढी
१	१६.६७	३३.३३	२२.२२	२७.७८
२	३१.६५	६८.३५	०.००	०.००
३	३९.८२	५०.००	१०.१८	०.००
४	५३.६०	२४.००	२२.४०	०.००
५	२८.५७	४२.८६	१४.२९	१४.२९
६	५.०५	१०.१०	६०.६१	२४.२४
७	७८.५३	०.००	७.८५	१३.६१
८	२५.७९	१८.५५	१८.५५	३७.११
९	२९.९८	४.५८	४९.८९	१५.५६
१०	४९.०७	४७.२२	०.००	३.७०
११	१५.३८	२३.०८	२३.०८	३८.४६
औषत	३०.७१	३२.१२	१५.३४	२१.८४

श्रोत: सहभागितामूलक छलफल, २०७६

५.२.५ मृत्यु हुने कारणसम्बन्धी विवरण

विगत एक वर्ष भित्र मृत्यु भएका ९६ जना मध्ये मृत्यु हुने कारणमा सबैभन्दा उच्च नसर्ने रोगबाट ५७.२९ प्रतिशत वा ५५ जना रहेको देखिन्छ। मृत्युको दोस्रो, तेस्रो र चौथो कारणहरूमा सर्ने रोगबाट २९.१७ प्रतिशत, दुर्घटनाबाट ११.४६ प्रतिशत र महामारीबाट २.०८ प्रतिशत रहेको छ। गत वर्ष नगरपालिका क्षेत्रमा मृत्यु भएका ९६ जनाको मृत्यु कारणसम्बन्धी विवरण देहाय बमोजिम रहेको छ।

तालिका ८२: मृत्यु हुने कारणसम्बन्धी विवरण

वडा नं.	मृत्युको कारणअनुसार एक वर्ष भित्र मृत्यु हुने जनसंख्या												कुल
	महामारी			सर्ने रोग			नसर्ने रोग			दुर्घटना			
	पुरुष	महिला	जम्मा	पुरुष	महिला	जम्मा	पुरुष	महिला	जम्मा	पुरुष	महिला	जम्मा	
१	०	०	०	०	०	०	३	२	५	१	०	१	६
२	०	०	०	०	०	०	१	३	४	१	०	१	५
३	०	०	०	०	०	०	६	४	१०	२	०	२	१२
४	०	०	०	०	०	०	३	५	८	१	०	१	९
५	०	०	०	०	०	०	७	६	१३	०	०	०	१३
६	०	२	२	१	०	१	०	७	७	२	०	२	१२
७	०	०	०	०	०	०	१	८	९	०	०	०	९
८	०	०	०	१	१	२	४	९	१३	०	१	१	१६
९	०	०	०	०	०	०	०	१०	१०	०	१	१	११
१०	०	०	०	०	०	०	२	११	१३	०	०	०	१३
११	०	०	०	२	०	२	५	१२	१७	१	१	२	२१
जम्मा	२	०	२	१९	९	२८	४२	१३	५५	८	३	११	९६
प्रतिशत	२.०८	०.००	२.०८	१९.७९	९.३८	२९.१७	४३.७५	१३.५४	५७.२९	८.३३	३.१३	११.४६	१००

श्रोत: घरपरिवार सर्भेक्षण, २०७६

५.२.६ खोप तथा पोषण सम्बन्धी विवरण

खोप तथा पोषणसँग सम्बन्धी सेवाहरू नगरपालिकाका वासिन्दाले अनुकूलता र आवश्यकताका आधारमा नगर क्षेत्र भित्र रहेका स्वास्थ्य संस्थाका आतिरिक्त यस क्षेत्र बाहिरका स्वास्थ्य संस्थाबाट पनि लिने गरेको देखिन्छ। त्यसैगरी, यस क्षेत्रका स्वास्थ्य संस्थामा नगरपालिका बाहिरका वासिन्दाले सेवा लिने अभ्यास रहेको छ। स्वास्थ्य संस्थाको अभिलेख अनुसार यस क्षेत्रका स्वास्थ्य संस्थामा विसिजि, पेण्टाभ्यालेण्ट, दादुरा र पोलियो खोप लिने ७९९ बाल बालिका रहेका छन्। जापनिज इन्सफलाइटिस खोप लिनेको संख्या ५८४ जना रहेको यस क्षेत्रमा बृद्धी अनुगमन गरिएका बालबालिका संख्या ३९९ रहेको छ। खोप पोषणसँग सम्बन्धित कृयाकलापहरूको वडागत विवरण देहायको तालिकामा प्रस्तुत गरिएको छ।

तालिका ८३: खोप तथा पोषण सम्बन्धी विवरण

वडा नम्बर	बालबालिका संख्या			खोप लिने बालबालिका संख्या				५ वर्ष मुनीका बालबालिका		
	१ वर्ष मुनीका	२ वर्ष मुनीका	५ वर्ष मुनी	विसिजि	पेण्टाभ्यालेण्ट*	पोलियो तेश्रो	दादुरा /रुबेला	जापानिज इन्सफलाइटिस (जे.ई.)	बृद्धी अनुगमन गरिएका	बृद्धी अनुगमन गरिएका मध्ये कुषोषित
१	९७	१६६	३९६	९७	९७	९७	९७	६९	३९६	०
२	७७	१५१	३६१	७७	७७	७७	७७	७४	३६१	०
३	११२	१९५	४५६	११२	११२	११२	११२	८३	४५६	०
४	६३	१०	२३५	६३	६३	६३	६३	३७	२३५	०
५	७६	१२४	२७२	७६	७६	७६	७६	४८	२७२	०
६	५५	८४	१८८	५५	५५	५५	५५	२९	१८८	०
७	५३	१०७	२५०	५३	५३	५३	५३	५४	२५०	०
८	६१	१०५	२४४	६१	६१	६१	६१	४४	२४४	०
९	५८	९८	२२६	५८	५८	५८	५८	४०	२२६	०
१०	५८	१०३	२३९	५८	५८	५८	५८	४५	२३९	०
११	८९	१५०	३३२	८९	८९	८९	८९	६१	३३२	०
जम्मा	७९९	१२९३	३९९९	७९९	७९९	७९९	७९९	५८४	३९९९	०

श्रोत: संस्थागत सर्भेक्षण, २०७६

५.२.७ सुरक्षित मातृत्व सम्बन्धी विवरण

नगरपालिका क्षेत्रमा सुरक्षित मातृत्वको अभ्यासलाई हेर्दा अनुकूलताअनुसार नगरपालिका क्षेत्रका वासिन्दा तथा नगरपालिका आसपासको क्षेत्रका वासिन्दाले यस क्षेत्रभित्र रहेका स्वास्थ्य संस्थाबाट मात्र नभई नगरपालिका बाहिरका स्वास्थ्य संस्थाबाट पनि स्वास्थ्य सेवा लिने अभ्यास रहेको छ। स्थानीय स्वास्थ्यसंस्थाको अभिलेखअनुसार गतवर्ष सुत्केरी भएका कुल महिला संख्या ४९१ मध्ये चार पटक गर्भावस्थाको जाँच गराउने महिला संख्या ३९० रहेको छ। सुत्केरी भएका मध्ये स्वास्थ्य संस्थामा प्रसुती भएका महिला संख्या ३७१, दक्ष स्वास्थ्यकर्मीको सहयोगमा घरमा सुत्केरी भएका महिला संख्या ५६१ र स्वास्थ्यकर्मीको अनुपस्थितिमा घरमा प्रसुती भएका महिला संख्या १८ रहेको देखिन्छ। यससम्बन्धी वडागत विवरण देहाय बमोजिम रहेको छ।

तालिका ८४: सुरक्षित मातृत्व सम्बन्धी विवरण

वडा नम्बर	गत वर्षको गर्भवती/प्रसुती भएका महिला संख्या	टि.टि. खोप लिने गर्भवती		गर्भावस्थाको ४ पटक जाँच गराउने गर्भवती संख्या	प्रसुती भएको आधारमा गर्भवतीको संख्या		
		टी.टी. १ (पहिलो जाँचमा)	टी.टी. २ (पहिलो खोप लिएको एक महिना पछि)		स्वास्थ्य संस्थामा	दक्ष स्वास्थ्यकर्मीको सहयोगमा घरमा	स्वास्थ्यकर्मीको अनुपस्थितिमा घरमा
१	४८	२५	३१	२६	४८	०	०
२	४४	२२	२०	३३	०	०	०
३	२१२	८४	७३	१०९	२१२	०	१८

वडा नम्बर	गत वर्षको गर्भवती/प्रसूती भएका महिला संख्या	टि.टि. खोप लिने गर्भवती		गर्भावस्थाको ४ पटक जाँच गराउने गर्भवती संख्या	प्रसूती भएको आधारमा गर्भवतीको संख्या		
		टी.टी. १ (पहिलो जाँचमा)	टी.टी. २ (पहिलो खोप लिएको एक महिना पछि)		स्वास्थ्य संस्थामा	दक्ष स्वास्थ्यकर्मीको सहयोगमा घरमा	स्वास्थ्यकर्मीको अनुपस्थितिमा घरमा
४							
५	५६	४३	३७	९५	५६	५६	०
६							
७,९	७७	१८	२९	३२	०	०	०
८	१	५	१२	१०	१	०	०
१०	२९	२१	२१	३०	२९	०	०
११	२४	३७	३९	५५	२५	०	०
जम्मा	४९१	२५५	२६२	३९०	३७१	५६	१८

श्रोत: संस्थागत सर्भेक्षण, २०७६

५.२.८ मातृशिशु सुरक्षा र परिवार नियोजनको अवस्था

स्वास्थ्य संस्थाहरूको अभिलेखअनुसार मातृशिशु सुरक्षा अन्तरगत जीवित नवजात शिशु संख्या ३७० जना हुँदा १ जना मृत जन्म भएको देखिन्छ। बच्चा जन्मेको २८ दिनभित्र मृत्यु भएका नवजात शिशुको संख्या १ मात्र रहेको छ। परिवार नियोजनका साधनको प्रयोग गर्ने सन्दर्भमा स्वास्थ्य संस्थाका अतिरिक्त निजी क्लिनिक तथा अन्यत्रका स्वास्थ्य संस्थाबाट पनि सुविधा लिने अभ्यास रहेको छ। विगत एक वर्षको आँकडाअनुसार स्थानीय स्वास्थ्य संस्थाबाट अस्थायी परिवार नियोजनको सेवा लिनेहरूमा १०२३ जना महिला र २२८ पुरुष रहेको देखिन्छ। यससम्बन्धी वडागत विवरण देहाय बमोजिम रहेको छ।

तालिका ८५: मातृशिशु सुरक्षा र परिवार नियोजनको अवस्था

वडा नम्बर	गर्भावस्था/प्रसूती अवस्था/सुत्केरी पछिको ६ हप्ता भित्र मृत्यु भएका महिला	जीवित नवजात शिशु संख्या	मृत जन्म नवजात शिशु	जन्मेको २८ दिनभित्र मृत्यु भएका नवजात शिशु	१५-४८ वर्षका महिलाको संख्या	परिवार नियोजनको साधन प्रयोग गर्ने				महिला स्वास्थ्य स्वयंसेविका संख्या
						महिला		पुरुष		
						स्थायी	अस्थायी	स्थायी	अस्थायी	
१	०	४८	०	०	१४००	०	५८	०	३१	१८
२	०	०	०	०	८६६	०	८७	०	५०	१८
३	०	२११	१	१	२५३५	०	२८८	०	१०५	१९
४										
५	०	५६	०	०	१८२६	०	०	०	०	१९
६										
७,९	०	०	०	०	७५९	०	३८५	०	१६	१५
८	०	१	०	०	०	०	३४	०	१८	१२
१०	०	२९	०	०	७७३	०	१७१	०	८	९
११	०	२५	०	०	०	०	०	०	०	०
जम्मा	०	३७०	१	१	८१५९	०	१०२३	०	२२८	११०

श्रोत: संस्थागत सर्भेक्षण, २०७६

५.२.९ पहिलो स्वास्थ्य परामर्श लिने सम्बन्धी विवरण

गल्कोट क्षेत्रमा विरामी हुँदा पहिलो स्वास्थ्य परामर्श लिने अभ्यासका आधारमा घरपरिवारलाई वर्गिकरण गर्दा सबै भन्दा उच्च संख्यामा ३४२३ वा ४९.८८ प्रतिशत घरपरिवारले स्वास्थ्यचौकीबाट परामर्श लिने गरेको देखिन्छ। त्यसैगरी, धामी भाँक्रीसँग परामर्श लिने ०.२० प्रतिशत, औषधी पसलमा परामर्श लिने १३.४५ प्रतिशत र अस्पतालमा परामर्श लिने ३६.४७ प्रतिशत रहेको छ। यससम्बन्धी वडागत विवरण देहाय बमोजिम रहेको छ।

तालिका ८६: पहिलो स्वास्थ्य परामर्श लिने सम्बन्धी विवरण

वडा नं.	विरामी हुँदा पहिलो स्वास्थ्य सल्लाह लिने माध्यम अनुसार घरपरिवार संख्या					
	धामी भाँकी	औषधी पसल	स्वास्थ्य चौकी	अस्पताल	जम्मा	
१	१	२५	३९७	४३०	८५३	
२	०	२०	३९१	२२६	६३७	
३	०	६	७	८६३	८७६	
४	११	५	२३२	२८७	५३५	
५	०	१३	३४५	२९६	६५४	
६	०	७१	३१२	१६५	५४८	
७	०	२	३८६	७१	४५९	
८	०	२१३	२३०	०	४४३	
९	०	२१९	१८०	३३	४३२	
१०	०	६	५५६	०	५६२	
११	२	३४३	३८७	१३२	८६४	
जम्मा	१४	९२३	३४२३	२५०३	६८६३	
प्रतिशत	०.२०	१३.४५	४९.८८	३६.४७	१००.००	

श्रोत: घरपरिवार सर्भेक्षण, २०७६

५.२.१० नगरपालिका भित्र देखा परेका प्रमुख रोगहरू र तिनको उपचार सम्बन्धी विवरण

गतवर्ष ४०२५ जनाले स्थानीय स्वास्थ्य संस्थामा (निजी संस्था बाहेक) उपचारका लागि आएको देखिन्छ। स्वास्थ्य संस्थाको तथ्यांक अनुसार नगरपालिका भित्र देखा पर्ने रोगहरू मध्ये सबैभन्दा उच्च संख्यामा ग्यास्ट्रिक वा अल्सर रहेको छ। अन्य बढी प्रभावित गर्ने रोगहरूमा क्रमशः रक्तचाप, निमोनिया, स्वासप्रश्वास, भाडा पखला, मधुमेह र प्रसुतिजन्य रोग रहेको छ। गत वर्ष स्वास्थ्य संस्थामा उपचार गर्न आएका कुल ३२२६२ विरामी मध्ये उपचार भएको विरामी संख्या १२२७८, फलोअप भएका विरामी संख्या ५९७० र रेफर गरिएको विरामी संख्या ५३९ रहेको छ। यस क्षेत्रमा विगत एक वर्ष भित्र रोगबाट प्रभावित, उपचार हुने, फलोअप गरिएका र रेफर गरिएका विरामीको संख्या देहाय बमोजिम रहेको छ।

तालिका ८७: नगरपालिका भित्र देखा परेका प्रमुख रोगहरू र तिनको उपचार सम्बन्धी विवरण

क्र.सं.	रोगको नाम	रोगी/विरामी संख्या	उपचार भएको संख्या	फलोअप गरिएको संख्या	रेफर गरिएको संख्या	मृत्यु भएको संख्या
१	निमोनिया	३२६१	१४०	९३८	६८	-
२	भाडा पखाला	१९२९	५१७	७७४	१२	-
३	मलेरिया	७	०	३		-
४	क्षय रोग (टिबी)	२८	२३	९	४	-
५	रक्तचाप	३४७३	२२९६	१६५३	३६	-
६	मुटु रोग	५३	१८	८	५	-
७	ग्यास्ट्रिक/अल्सर	४०२५	१५२५	८५०	२०	-
८	पक्षघात	१७		०	७	-
९	मधुमेह (चिनी रोग)	१०५१	३००	४१४	७३	-
१०	दम (स्वासप्रश्वास)	१९९२	३२९	२६६	३४	-
११	प्रसुतीजन्य रोग	७५०	८८	८०	१००	-
१२	अन्य	१५६८२	७०४२	९७५	१८०	-
	जम्मा	३२२६८	१२२७८	५९७०	५३९	-

श्रोत: संस्थागत सर्भेक्षण, २०७६

५.२.११ परिवारका सदस्यहरूको स्वास्थ्य अवस्था

सर्भेक्षण समयमा गल्कोट नगरपालिकाको कुल जनसंख्याको ९५.५५ प्रतिशत जनसंख्या स्वस्थ रहेको छ भने सामान्य रोग लागेको र दीर्घ रोग लागेको जनसंख्या क्रमशः २.८९ र १.५६ प्रतिशत रहेको देखिन्छ। रोगबाट प्रभावितहरूको संख्या वडा नं. ११ मा सबैभन्दा उच्च रहेको छ भने वडा नं. ९ मा सबैभन्दा न्यून रहेको देखिन्छ। यससम्बन्धी विवरण देहाय बमोजिम रहेको छ।

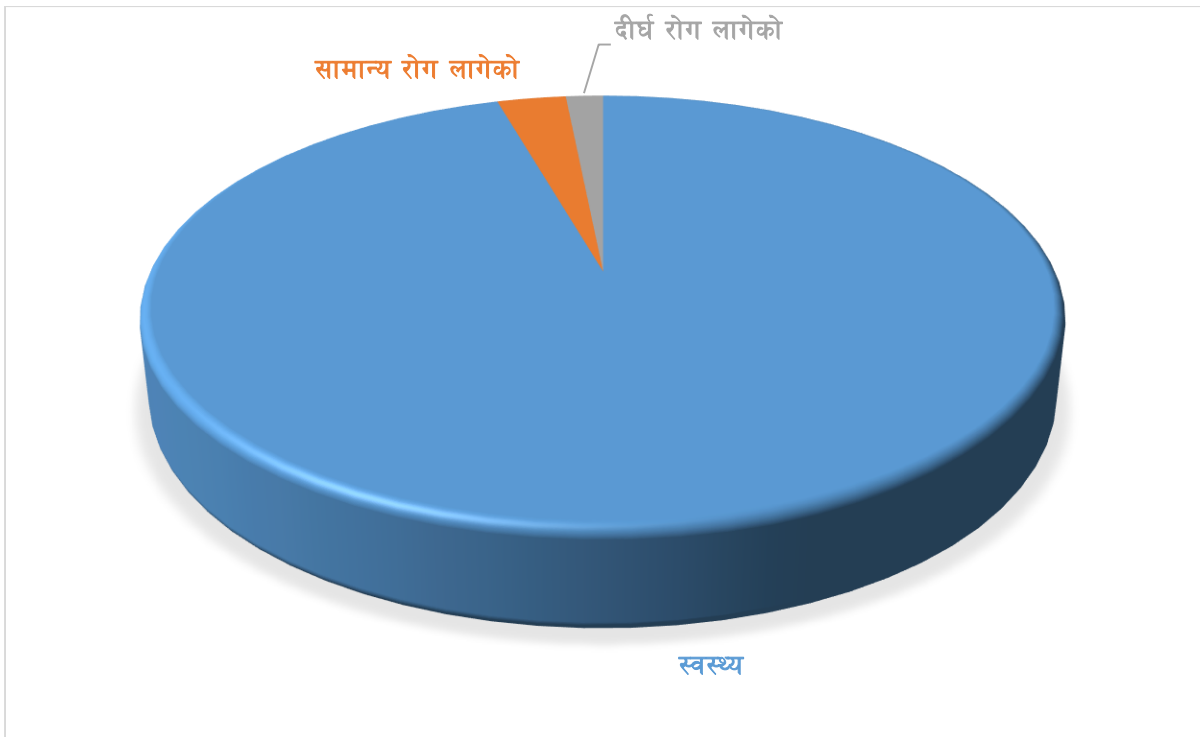
तालिका ८८: परिवारका सदस्यहरूको स्वास्थ्य अवस्था

वडा नं.	स्वास्थ्य अवस्थाअनुसार जनसंख्या			
	स्वस्थ	सामान्य रोग लागेको	दीर्घ रोग लागेको	जम्मा
१	४४६५	४९	४०	४५५४
२	३४०९	१३४	३१	३५७४
३	४७५२	१९८	७५	५०२५
४	२९९४	१६३	१३०	३२८७
५	३४२४	७८	२५	३५२७
६	२९३८	४८	१३	२९९९
७	२५०६	११९	५८	२६८३
८	२६१३	१०९	३४	२७५६
९	२४०२	२०	९	२४३१
१०	३३७२	८७	३४	३४९३
११	४६५४	१२९	१६५	४९४८
जम्मा	३७५२९	११३४	६१४	३९२७७
प्रतिशत	९५.५५	२.८९	१.५६	१००.००

श्रोत: घरपरिवार सर्भेक्षण, २०७६

उपर्युक्त तालिकामा उल्लेखित स्वास्थ्य अवस्था अनुसारको जनसंख्याको स्थिति भल्काउने विवरण देहायको रेखाचित्रमा प्रस्तुत गरिएको छ।

रेखाचित्र १६ : स्वास्थ्य अवस्थाअनुसार जनसंख्या विवरण



५.२.१२ विमा सम्बन्धी विवरण

यस क्षेत्रमा विमा गरेको कुल १३४२ जनसंख्या मध्ये ८२४ जनसंख्याले जीवन विमा, ४०१ जनसंख्याले स्वास्थ्य विमा र ११७ जनसंख्याले अन्य विमा गरेका छन्। सबैभन्दा उच्च संख्यामा वडा नं. ३ मा २३९ जनाले विमा गरेको देखिन्छ भने सबैभन्दा न्यून संख्यामा वडा नं. ९ मा ७ जनाले विमा गरेका छन्। यससम्बन्धी वडागत विवरण देहाय बमोजिमको तालिकामा प्रस्तुत गरिएको छ।

तालिका ८९: जीवन विमा सम्बन्धी विवरण

वडा नम्बर	विमा गरेको जनसंख्या			जम्मा
	जीवन विमा	स्वास्थ्य विमा	अन्य विमा	
१	१२९	१९	०	१४८
२	४१	५	०	४६
३	२०३	२९	७	२३९
४	११३	१४	०	१२७
५	७६	१४१	२	२१९
६	५२	२८	०	८०
७	५१	११	०	६२
८	३३	५७	०	९०
९	४	३	०	७
१०	१५	३४	७	५६
११	१०७	६०	१०१	२६८
जम्मा	८२४	४०१	११७	१३४२

श्रोत: घरपरिवार सर्भेक्षण, २०७६

५.२.१३ नून प्रयोग सम्बन्धी विवरण

नगर क्षेत्रमा ९९.६६ प्रतिशत वा ६८४० घरपरिवारले आयोडिनयुक्त नूनको प्रयोग गर्ने अभ्यास रहेको छ। खुला नून उपयोग गर्ने २३ घरपरिवार मात्र रहेको छ। जसअनुसार वडा नं. १ मा १ परिवार, वडा नं. १० मा ३ घरपरिवार र वडा नं. ११ मा १९ घरपरिवारले मात्र खुला नून प्रमुख रूपमा उपभोग गर्ने गरेको देखिन्छ। यससम्बन्धी वडागत विवरण देहाय बमोजिमको तालिकामा प्रस्तुत गरिएको छ।

तालिका ९०: नून प्रयोग सम्बन्धी विवरण

वडा नं.	नूनको प्रयोग अनुसार घरपरिवार संख्या		जम्मा घरपरिवार संख्या
	आयोडिन युक्त नून	खुला नून	
१	८५२	१	८५३
२	६३७	०	६३७
३	८७६	०	८७६
४	५३५	०	५३५
५	६५४	०	६५४
६	५४८	०	५४८
७	४५९	०	४५९
८	४४३	०	४४३
९	४३२	०	४३२
१०	५५९	३	५६२
११	८४५	१९	८६४
जम्मा	६८४०	२३	६८६३
प्रतिशत	९९.६६	०.३४	१००.००

श्रोत: घरपरिवार सर्भेक्षण, २०७६

५.३ खानेपानी तथा सरसफाई

५.३.१ खानेपानीको श्रोतको आधारमा घरपरिवार

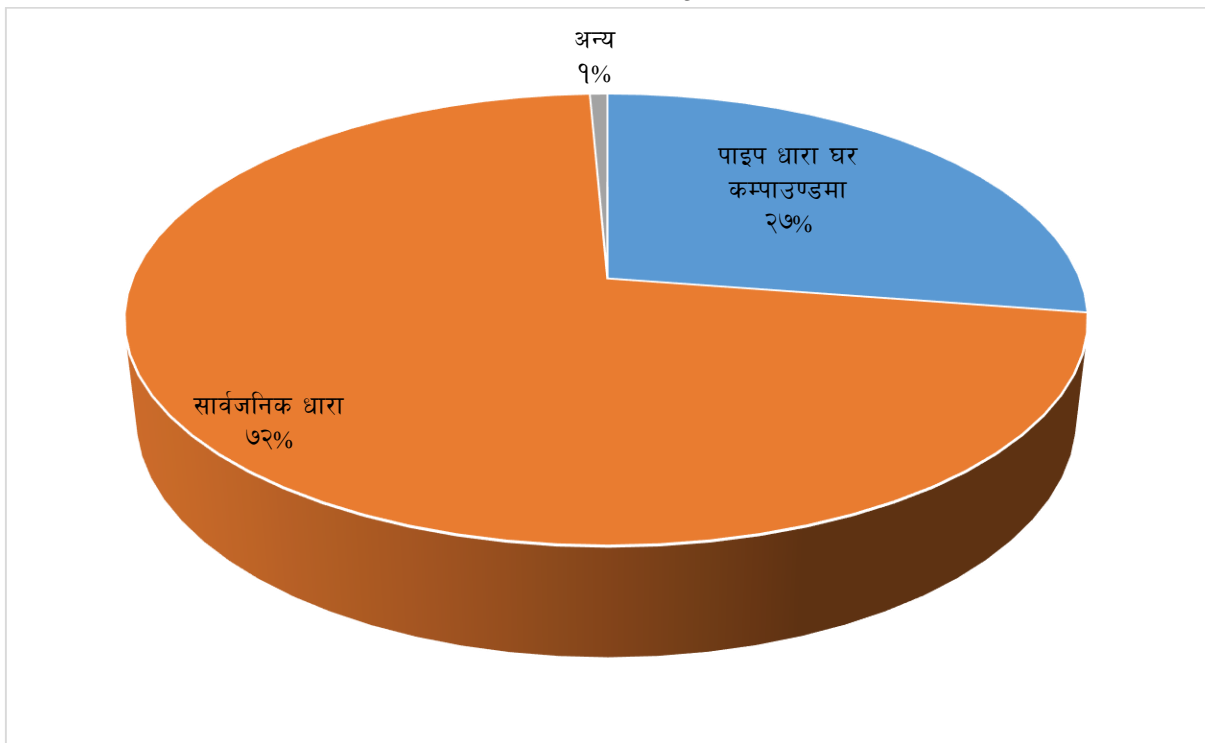
नगर क्षेत्रमा पाइप धाराको पानी नै खानेपानीको श्रोतको रूपमा रहेको छ । तथापि, ४७ घरपरिवारमा अन्य श्रोतबाट पनि खानेपानीको उपयोग हुने गरेको देखिन्छ । सार्वजनिक धाराको पानीको उपयोग गर्ने घरपरिवार संख्या ४९३३ वा ७१.८८ प्रतिशत रहेको छ भने निजी धाराबाट खानेपानी उपयोग गर्ने घरपरिवार संख्या १८२८ वा २७.४२ प्रतिशत रहेको छ । कुवा वा मुलबाट नै खानेपानी उपयोग गर्ने घरपरिवार संख्या ४७ वा ०.६८ प्रतिशत रहेको छ । वडा नं. ३ मा १ परिवारले खोलाको पानी खाने गरेको देखिन्छ । विभिन्न श्रोत अनुसार खानेपानी उपयोग गर्ने घरपरिवार सम्बन्धी वडागत विवरण देहायको तालिका र रेखाचित्रमा प्रस्तुत गरिएको छ ।

तालिका ९१: खानेपानीको श्रोतको आधारमा घरपरिवार

वडा नं.	खानेपानीको श्रोत अनुसार घरपरिवार संख्या				
	पाइप धारा घर कम्पाउण्डमा	सार्वजनिक धारा	कुवा वा मुल	नदी खोला	जम्मा
१	१००	७५२	१	०	८५३
२	१०	६२७	०	०	६३७
३	७००	१७५	०	१	८७६
४	०	५२९	६	०	५३५
५	४१६	२३८	०	०	६५४
६	२६४	२८४	०	०	५४८
७	५	४३३	२१	०	४५९
८	३३२	१११	०	०	४४३
९	१८	४१२	२	०	४३२
१०	३५	५२४	३	०	५६२
११	२	८४८	१४	०	८६४
जम्मा	१८८२	४९३३	४७	१	६८६३
प्रतिशत	२७.४२	७१.८८	०.६८	०.०१	१००.००

श्रोत: घरपरिवार सर्भेक्षण, २०७६

रेखाचित्र १७ : खानेपानीको श्रोत अनुसार घरपरिवार संख्या



५.३.२ शौचालय प्रयोगको अवस्था

गल्कोट नगरपालिका क्षेत्रका कुल ६८६३ घरपरिवार मध्ये ६८१८ वा ९९.४४ प्रतिशत घरपरिवारमा शौचालय रहेको छ। जसमध्ये ६३३० वा ९२.२३ प्रतिशत घरपरिवारमा सामान्य शौचालय रहेको छ भने ४८९ वा ७.१३ प्रतिशत घरपरिवारमा घरभित्रै शौचालय रहेको छ। वडागत रुपमा हेर्दा वडा नं. २, ५, ६, ८ र ९ का सबै घरपरिवारमा शौचालय रहेको छ भने अन्य वडाका केही घरपरिवारमा मात्र शौचालय नभएको देखिन्छ। यससम्बन्धी वडागत विवरण देहाय बमोजिम रहेको छ।

तालिका ९२: शौचालय प्रयोगको अवस्था

वडा नं.	शौचालयको अवस्था अनुसार घरपरिवार संख्या			जम्मा
	शौचालय नभएको	घरभित्र शौचालय भएको	सामान्य शौचालय भएको	
१	४	२५	८२४	८५३
२	०	११	६२६	६३७
३	१४	१२७	७३६	८७६
४	२	१९	५१४	५३५
५	०	७२	५८२	६५४
६	०	६०	४८८	५४८
७	४	४१	४१४	४५९
८	०	४६	३९७	४४३
९	०	१८	४१४	४३२
१०	४	१३	५४५	५६२
११	१७	५७	७९०	८६४
जम्मा	४५	४८९	६३३०	६८६३
प्रतिशत	०.६६	७.१३	९२.२३	१००.००

श्रोत: घरपरिवार सर्भेक्षण, २०७६

५.३.३ सार्वजनिक शौचालय तथा ढल सम्बन्धी विवरण

गल्कोट नगरपालिकाको वडा नं. १ को कटौजे, वडा नं. ३ को खसगाउँ चियाँ चौतारा, वडा कार्यालय परिसर, जिप पार्क, वडा नं. ५ को टेउवा, सिमलवोट, सर्दाखेत, सहिद थिरवम पार्क र वडा नं. ११ को ठूला चौर, राड्खानी र सानो रिघा क्षेत्रमा सार्वजनिक शौचालय रहेको देखिन्छ। वडा नं. ५ को हरिचौर बजारमा ३०० मिटरको ढल समेत रहेको छ। यससम्बन्धी विवरणलाई देहायको तालिकामा प्रस्तुत गरिएको छ।

तालिका ९३: सार्वजनिक शौचालय तथा ढल सम्बन्धी विवरण

वडा नं.	सार्वजनिक शौचालय रहेको स्थान	ढल रहेको टोल र मिटर
१	कटौजे	
३	खसगाउँ चियाँ चौतारा, वडा कार्यालय परिसर (अपांग मैत्री), जिप पार्क	
५	टेउवा, सिमलवोट, सर्दाखेत, सहिद थिरवम पार्क	हरिचौर बजारमा ३०० मिटर
११	ठूला चौर	
११	राड्खानी	
११	सानो रिघा	

श्रोत: सहभागितामूलक छलफल, २०७६

५.४ महिला, बालबालिका तथा सामाजिक समावेशिकरण

यस शिर्षकमा महिला, बालबालिका तथा सामाजिक समावेशिकरणसँग सम्बन्धीत बालबालिकाहरूको अवस्था, बाल क्लब तथा सामाजिक सुरक्षा वृत्तीको अवस्थाका बारेमा प्रस्तुत गरिएको छ।

५.४.१ बालक्लबको विवरण

नगरपालिका भित्रका विद्यालयमा रहेका बालक्लबहरू बाहेक एउटा मात्र सामुदायिक बाल क्लब रहेको देखिन्छ। वडा नं. ६ को जामुनडाँडा बाल क्लबमा ९ जना बालक र २ बालिका सदस्यका रूपमा रहेका छन्। यससम्बन्धी विवरण देहायको तालिकामा प्रस्तुत गरिएको छ।

तालिका ९४: बालक्लबको विवरण

सामुदायिक बाल क्लबको नाम	ठेगाना	सदस्य संख्या	
		बालक	बालिका
जामुनडाँडा बाल क्लब	गल्कोट न.पा.-६, जामुनडाँडा	९	२

श्रोत: सहभागितमुलक छलफल तथा जानकार व्यक्ति अन्तरवार्ता, २०७६

५.४.२ बाल विवाहको अवस्था

नगरपालिका क्षेत्र भित्र बाल विवाहको अवस्थालाई हेर्दा २० वर्ष भन्दा कम उमेरका विवाहित बालबालिका वा युवायुवतीहरूको संख्या ९४० रहेको देखिन्छ। जसमध्ये बालिका वा युवतीको संख्या ६१६ छ भने बालक वा युवाको संख्या ३२४ रहेको छ। वडागत रूपमा सबभन्दा उच्च संख्यामा वडा नं. ११ मा ९० जना रहेको छ भने सबैभन्दा न्यून वडा नं. ६ मा २५ मात्र रहेको देखिन्छ। बाल विवाहको अवस्था सम्बन्धी वडागत विवरण देहाय बमोजिम रहेको छ।

तालिका ९५: बाल विवाहको अवस्था

वडा नं.	बाल विवाह भएका बालबालिका वा युवायुवती संख्या (२० वर्ष मूनिका)		
	बालिका वा युवती	बालक वा युवक	जम्मा
१	५७	१७	७४
२	३९	८	४७
३	६२	१५	७७
४	४०	५	४५
५	३४	१०	४४
६	२१	४	२५
७	२५	१२	३७
८	४१	१३	५४
९	३४	२८	६२
१०	२८	५	३३
११	७३	१७	९०
जम्मा	६१६	३२४	९४०

श्रोत: घरपरिवार सर्भेक्षण, २०७६

५.४.३ सामाजिक सुरक्षा वृत्तीको अवस्था

गत वर्षको आंकडाअनुसार नगरपालिकाले जेष्ठ नागरिक, जेष्ठ नागरिक दलित, एकल महिला, विधवा, पूर्ण अपांगता, आंशिक अपांगता, बालबालिका सुरक्षा, जेष्ठ नागरिक भत्ता वार्षिक रूपमा करिब ८ करोड ५४ लाख ३३ हजार उपलब्ध गराएको छ। यससम्बन्धी वडागत विवरण देहाय बमोजिम रहेको छ।

तालिका ९६: सामाजिक सुरक्षा वृत्तीको अवस्था

रकम रु. हजारमा

वडा नं	ज्येष्ठ नागरिक			एकल महिला		पूर्ण अपाङ्ग			आसिक अपाङ्ग			बाल सुरक्षा अनुदान			दलित वर्ग		
	म	पु	रकम	म	रकम	म	पु	रकम	म	पु	रकम	म	पु	रकम	म	पु	रकम
१	९२	१०७	४७४४	१३०	१८७२	७	७	३२८	७	६	९३.६	२६	४७	३६३.६	४७	५०	१७७६
२	३६	७९	२७६४	१९८	३२८८	७	४	२५६	६	९	१०३.२	४७	४८	४९३.६	२५	५०	१२९२
३	७६	१०६	४३६०	१७७	२२५२	०	३	७२	११	१३	१७२.८	४४	६७	५९३.२	५०	४६	१७४४
४	४९	४९	२२९८	९२	१२२४	२	३	१४०	७	७	१००.८	३२	४५	३५३.२	४५	४८	१६००
५	८२	१०४	६०२४	१६१	३०६४	६	२	२६४	५	८	१२४.८	२१	२२	२९७.६	४०	४१	१९७६
६	६५	७५	३३३२	११९	१७२४	०	१	२४	६	६	८१.६	२१	२२	२४७.२	३७	३५	१३५६
७	५०	५३	२४५६	१०९	१४६०	२	२	९६	७	७	१००.८	११	१४	१२६.८	३०	२९	१०८०
८	३३	७६	२५७६	१११	१६७६	२	३	११६	५	७	८६.४	२१	२५	२३५.६	२१	३१	९५६
९	६१	८०	३३८४	९८	१३७६	१	३	९६	५	९	१०३.२	१५	२६	२१३.२	४५	४०	१६३२
१०	९१	९९	४५८४	१०६	१५८८	२	७	२१६	५	८	८८.८	३१	३७	३८५.२	३०	३२	११६०
११	८५	७५	३९६०	१५५	२०८८	२	४	१४४	१५	१२	१९४.४	३७	५९	४७७.६	४९	७२	२०५८
जम्मा	७१२	९०३	४०४०२	१४५६	२१६१२	३१	३९	१७५२	७९	९२	१२५०.४	३०६	४१२	३७८६.८	४१९	४७४	१६६३०

श्रोत: संस्थागत सर्भेक्षण, २०७६

५.४.४ घरेलु तथा मानव बेचबिखनका घटनाको विवरण

गल्कोट नगरपालिका भित्र विगत वर्षमा भएका घरेलु तथा लैंगिक हिंसाका घटनाको संख्या कुल ६ रहेको छ । घटनासम्बन्धी विवरण देहायको तालिकामा प्रस्तुत गरिएको छ ।

तालिका १७: घरेलु तथा मानव बेचबिखनका घटनाको विवरण

वडा नं.	घरेलु तथा लैंगिक हिंसाका घटना संख्या	मानव बेचबिखनका घटना संख्या
३	१	०
४	१	०
५	३	०
६	१	०
जम्मा	६	०

श्रोत: इलाका प्रहरी कार्यालय तथा प्रहरी चौकी र न्यायिक समिति, २०७६

५.४.५ लक्षित वर्ग संजाल तथा संस्थाको विवरण

नगरपालिका क्षेत्रमा लक्षित वर्ग संजाल वा संस्थाका रूपमा १२ वटा सञ्जाल रहेका छन् । जस अन्तरगत ५ वटा महिला संजाल, ५ वटा दलित संजाल, नेपाल आदिवासी जनजाती महासंघ समन्वय समिति र नेपाल आदिवासी जनजाती महासंघ रहेका छन् । लक्षित वर्ग संजाल तथा संस्थाको नाम, ठेगाना र सम्पर्क नम्बरसम्बन्धी विवरण देहाय बमोजिमको तालिकामा प्रस्तुत गरिएको छ ।

तालिका १८: लक्षित वर्ग सञ्जाल तथा संस्थाको विवरण

क्र.सं.	संजालको नाम	सम्पर्क नं
१	नरेठाँटी महिला विकास सञ्जाल, गल्कोट नपा-२, नरेठाँटी	
२	दलित सञ्जाल, गल्कोट नपा-३, हटिया	
३	दलित सञ्जाल, गल्कोट नपा-४	९८४७६७९५९४
४	प्राप्ति महिला सञ्जाल, गल्कोट नपा-४	९८४१९८१३९६
५	घुम्टे दलित सञ्जाल, गल्कोट नपा-५, हरिचौर	९८४७६५६८६२
६	नेपाल आदिवासी जनजाती महासंघ, गल्कोट नपा-५, हरिचौर	
७	अल्पकालिन महिला सामुदायिक केन्द्र, गल्कोट नपा-५	९८४७६४०३७९
८	दलित सञ्जाल, गल्कोट नपा-७, मल्म	९८६२५८७३७७
९	ग्रामिण महिला आत्मनिर्भर समाज, गल्कोट नपा-८	९८४७६४०५५८
१०	संयुक्त जनहित दलित सञ्जाल, गल्कोट नपा-११	९८४७६५९३५६
११	ग्रामिण महिला जागरण केन्द्र, गल्कोट नपा-११	९८६७७६५४५०

क्र.सं.	संजालको नाम	सम्पर्क नं
१२	नेपाल आदिवासी जनजाती महासंघ समन्वय समिति, गल्कोट नपा-११	९८४७६६५९६८

श्रोत: संस्थागत सर्वेक्षण, २०७६

५.५ युवा तथा खेलकुद र मनोरञ्जन

५.५.१ व्यावसायिक खेलाडीको विवरण

गल्कोट क्षेत्रमा भलिबल खेल लोकप्रिय रहेको छ। नगरपालिका भित्र हाल रहेका प्रदेश तथा राष्ट्रियस्तरका खेलाडी संख्या १६ जना रहेका छन्। जस मध्ये भलिबल खेलका मात्र ६ जना राष्ट्रियस्तरका र ९ जना प्रदेशस्तरीय गरी कुल १५ जना खेलाडी रहेको देखिन्छ। भलिबल बाहेक एकजना फुटबल खेलाडी प्रदेशस्तरका र एकजना राष्ट्रियस्तरका तेक्वान्दो खेलाडी समेत रहेका छन्। वडागत रूपमा हेर्दा वडा नं. २ मा सबैभन्दा बढि ३ जना रहेका छन्। खेलाडी सम्बन्धी विवरण देहाय बमोजिमको तालिकामा प्रस्तुत गरिएको छ।

तालिका ९९: व्यवसायिक खेलाडीको विवरण

क्र. सं.	वडा नं.	खेलाडीको नाम	लिंग	उमेर	खेलको नाम	खेलाडीको स्तर	पाएको सम्मान वा पुरस्कार
१	१	सुनिल कार्की	पुरुष	२७	भलिबल	प्रदेश	प्रदेश स्तरीय
२	२	अशोक सुनार	पुरुष	२२	वीच भलिबल	राष्ट्रिय	राष्ट्रियस्तर
३	२	लक्ष्मण सुनार	पुरुष	१८	वीच भलिबल	राष्ट्रिय	राष्ट्रियस्तर
४	२	विपिन कुँवर	पुरुष	१९	भलिबल	प्रदेश	प्रदेश स्तरीय
५	३	अपिल श्रेष्ठ	पुरुष	२३	भलिबल	प्रदेश	प्रदेश स्तरीय
६	३	रोहन भण्डारी	पुरुष	१९	फुटबल	प्रदेश	प्रदेश स्तरीय
७	५	राजु वि.क	पुरुष	२०	भलिबल	राष्ट्रिय	राष्ट्रियस्तर
८	५	प्रकाश वि.क	पुरुष	२२	भलिबल	प्रदेश	प्रदेश स्तरीय
९	६	कुसमान थापा	पुरुष	२६	भलिबल	राष्ट्रिय	राष्ट्रियस्तर
१०	६	हिमाल चालिसे	पुरुष	२७	भलिबल	राष्ट्रिय	राष्ट्रियस्तर
११	७	अनिस मल्ल	पुरुष	२३	भलिबल	प्रदेश	प्रदेश स्तरीय
१२	७	विमल परियार	पुरुष	२२	भलिबल	प्रदेश	प्रदेश स्तरीय
१३	८	कृष्ण शेरचन	पुरुष	३०	भलिबल	प्रदेश	प्रदेश स्तरीय
१४	८	कसम के.सी	पुरुष	३७	तेक्वान्दो	राष्ट्रिय	राष्ट्रियस्तर
१५	९	विमल दर्जी	पुरुष	२२	भलिबल	प्रदेश	प्रदेश स्तरीय
१६	१०	सोफिया पुन	महिला	२३	भलिबल	राष्ट्रिय	राष्ट्रियस्तर

श्रोत: सहभागितामूलक छलपफल, २०७६

५.५.२ युवा क्लब सम्बन्धी विवरण

नगरपालिका क्षेत्र भित्र कुल ५६ वटा युवा क्लबहरू हाल क्रियाशिल रहेका छन्। यी क्लबहरूमा १५५३ युवा र ८९३ युवती गरी २४०९ जना प्रत्येक रूपमा आवद्ध रहेका छन्। खेलकुदका अतिरिक्त सामाजिक कार्यमा पनि संलग्न रहेका क्लबहरूले स्थानीय युवाको भावना बमोजिम विशेष अवसरमा खेलकुद र मनोरञ्जनका कार्यक्रम सञ्चालन गर्ने गरेको देखिन्छ। सबैभन्दा उच्च संख्यामा वडा नं. १ मा १० वटा क्लबहरू रहेका छन्। यससम्बन्धी विवरणलाई देहायको तालिकामा प्रस्तुत गरिएको छ।

तालिका १००: युवा क्लब सम्बन्धी विवरण

क्र.सं.	युवा क्लबको नाम	ठेगाना	सदस्य संख्या		मुख्य कार्य
			युवा	युवती	
१	चौराहा खेलकुद परिषद	गल्कोट न.पा-१, चौराहा	५०	५०	खेलकुद / सामाजिक कार्य
२	जनएकता युवा क्लब	गल्कोट न.पा-१, चारकुने	५०	३०	खेलकुद / सामाजिक कार्य
३	लाली गुँरास युवा क्लब	गल्कोट न.पा-१, काफलठुटा	८०	७०	खेलकुद / सामाजिक कार्य
४	दुदिलाभाटी युवा क्लब	गल्कोट न.पा-१, दुदिलाभाटी	८०	७०	खेलकुद / सामाजिक कार्य
५	गौँदी युवा क्लब	गल्कोट न.पा-१, गौँदी	४०	३५	खेलकुद / सामाजिक कार्य
६	मालारानी युवा क्लब	गल्कोट न.पा-१, तोड्के	२०	२०	खेलकुद / सामाजिक कार्य

गल्कोट नगरपालिका, वाग्लुङ्ग

क्र.स.	युवा क्लबको नाम	ठेगाना	सदस्य संख्या		मुख्य कार्य
			युवा	युवती	
७	तमु युनिक युथ क्लब	गल्कोट न.पा-१, कटौजे	१८	१५	खेलकुद / सामाजिक कार्य
८	गौदी गौमुखी युवा क्लब	गल्कोट न.पा-१, भण्डारवन	५०	५०	खेलकुद / सामाजिक कार्य
९	बाघदुङ्गा युवा क्लब	गल्कोट न.पा-१, भण्डारवन	३५	३०	खेलकुद / सामाजिक कार्य
१०	नवप्रगति युवा क्लब	गल्कोट न.पा-१, ज्यामिरे	५०	५०	खेलकुद / सामाजिक कार्य
११	थलिङ्ग युवा क्लब	गल्कोट न.पा-१, थलिङ्ग	५०	५०	खेलकुद / सामाजिक कार्य
१२	सदावहार युवा क्लब	गल्कोट न.पा-१, भैसे	५०	५०	खेलकुद / सामाजिक कार्य
१३	चिसोपानी युवा क्लब	गल्कोट न.पा-१, भैसे	३०	२५	खेलकुद / सामाजिक कार्य
१४	जन जागृती युवा क्लब	गल्कोट न.पा-२, ठाना	४	३	खेलकुद / सामाजिक कार्य
१५	पर्युडाँडा युवा क्लब	गल्कोट न.पा-२, पर्युडाँडा	२३	७	खेलकुद / सामाजिक कार्य
१६	शान्ती युवा विकास मञ्च	गल्कोट न.पा-२, तोरीखोला	३०	१०	खेलकुद / सामाजिक कार्य
१७	समाज कल्याण युवा क्लब	गल्कोट न.पा-३, धुस्तुङ्ग	१२	४	खेलकुद / सामाजिक कार्य
१८	गोसवी मञ्च	गल्कोट न.पा-३, स्याँहाला	२५	१०	खेलकुद / सामाजिक कार्य
१९	नव सृजनशिल युवाक्लब	गल्कोट न.पा-३, बोहोराफाँट	१३	६	खेलकुद / सामाजिक कार्य
२०	युनाइटेड युथ फ्यामली	गल्कोट न.पा-३, लमई	१०	२	खेलकुद / सामाजिक कार्य
२१	गल्कोट युवा क्लब	गल्कोट न.पा-३, हटिया सेरा	१५	६	खेलकुद / सामाजिक कार्य
२२	सपौदे युवा क्लब	गल्कोट न.पा.-४, नुवाकोट	८	३	खेलकुद
२३	ईन्द्रेणी युवा क्लब	गल्कोट न.पा.-४	१२	३	खेलकुद
२४	प्रगतिशील युवा क्लब	गल्कोट न.पा.-४, खरुवा	८	३	खेलकुद
२५	स्टार युवा क्लब	गल्कोट न.पा.-४, चमुवा	८	३	खेलकुद
२६	रुस्दी युवा क्लब	गल्कोट न.पा.-५, सिमलबोट	७	४	खेलकुद, सामाजिक कार्य र संस्कृति संरक्षण
२७	शिवज्योति युवा क्लब	गल्कोट न.पा.-५, बउनाचौर	१०	७	खेलकुद, सामाजिक कार्य र संस्कृति संरक्षण
२८	भिटिटी युवा क्लब	गल्कोट न.पा.-५, भैसे	७	६	खेलकुद, सामाजिक कार्य र संस्कृति संरक्षण
२९	नव बिहानी युवा क्लब	गल्कोट न.पा.-५, दाईसिडडाँडा	७	४	खेलकुद, सामाजिक कार्य र संस्कृति संरक्षण
३०	आदर्श युवा क्लब	गल्कोट न.पा.-५, सर्दाखेत	९	४	खेलकुद, सामाजिक कार्य र संस्कृति संरक्षण
३१	घम्टे कौलेनी युवा क्लब	गल्कोट न.पा.-५, कौलेनी	९	४	खेलकुद, सामाजिक कार्य र संस्कृति संरक्षण
३२	संगम युवा क्लब	गल्कोट न.पा.-६, ठुलाथर	९	२	खेलकुद / सामाजिक कार्य
३३	कालिलेख युवा क्लब	गल्कोट न.पा.-६, भुजुङ्गे	९	२	खेलकुद / सामाजिक कार्य
३४	आलोक युवा क्लब	गल्कोट न.पा.-६, जामुनडाँडा	९	२	खेलकुद / सामाजिक कार्य
३५	ज्वाला युवा क्लब	गल्कोट न.पा.-६, चरौदी	९	२	खेलकुद / सामाजिक कार्य
३६	आदर्श युवा क्लब	गल्कोट न.पा.-६, कायस	९	२	खेलकुद / सामाजिक कार्य
३७	समाज सुधार युवा क्लब	गल्कोट न.पा.-६, नेपाने	९	२	खेलकुद / सामाजिक कार्य
३८	न्यू नवज्योति युवा क्लब	गल्कोट न.पा.-७, बमिया	१५	६	खेलकुद / सामाजिक कार्य
३९	घुम्टे युवा परिवार	गल्कोट न.पा.-७, सप्ताहघाट	२६	५	खेलकुद / सामाजिक कार्य
४०	जनहित कला केन्द्र	गल्कोट न.पा.-७, गैराखर्क	१५	६	खेलकुद / सामाजिक कार्य
४१	जनजागरण युवा क्लब	गल्कोट न.पा.-८, ज्यामिरे	४	५	खेलकुद / सामाजिक कार्य
४२	धौलागिरी च्यापिड युवा क्लब	गल्कोट न.पा.-८, पचुवा	७	६	खेलकुद / सामाजिक कार्य
४३	न्युरे युवा क्लब	गल्कोट न.पा.-८, चालिसेटोला	६	५	खेलकुद / सामाजिक कार्य

क्र.स.	युवा क्लवको नाम	ठेगाना	सदस्य संख्या		मुख्य कार्य
			युवा	युवती	
४४	साँस्कृतिक संरक्षण मञ्च	गल्कोट न.पा.-८, विरकोट	८	७	खेलकुद / सामाजिक कार्य
४५	छिस युवा परिवार	गल्कोट न.पा.-९, छिस	२५१	१०	खेल, सामाजिक कार्य तथा संस्कृति संरक्षण
४६	खडक कालिका युवा क्लव	गल्कोट न.पा.-९, बाँसखोला	१२५	२५	खेल, सामाजिक कार्य तथा संस्कृति संरक्षण
४७	घुम्टे साँस्कृतिक तथा प्रकृति संरक्षण मञ्च	गल्कोट न.पा.-१०, पाण्डवखानी	११	४	खेलकुद / सामाजिक कार्य
४८	धर्मपोखरी युवा क्लव	गल्कोट न.पा.-११, ठूलोचौर	२७	१९	खेलकुद / सामाजिक कार्य
४९	शिखरे युवा परिवार	गल्कोट न.पा.-११, सानो रिघा	२३	१८	खेलकुद / सामाजिक कार्य
५०	बाल संरक्षण मञ्च	गल्कोट न.पा.-११, रिघा	२१	३४	खेलकुद / सामाजिक कार्य
५१	बसन्त युवा परिवार	गल्कोट न.पा.-११, मनेवा	२०	२०	खेलकुद / सामाजिक कार्य
५२	ट्याप्पी योङ्ग हट युवा क्लव	गल्कोट न.पा.-११, मनेवा पाटा	१९	२२	खेलकुद / सामाजिक कार्य
५३	शिव मिलन युवा क्लव	गल्कोट न.पा.-११, लाम्चे	१५	१६	खेलकुद / सामाजिक कार्य
५४	न्यू स्पोर्ट युवा क्लव	गल्कोट न.पा.-११, अमर्छा	२५	१५	खेलकुद / सामाजिक कार्य
५५	मिलन युवा परिवार	गल्कोट न.पा.-११, फलाँटे	१५	१३	खेलकुद / सामाजिक कार्य
५६	सुन्तलावारी युवा परिवार	गल्कोट न.पा.-११, गब्देघार	९	११	खेलकुद / सामाजिक कार्य
जम्मा			१५१६	८९३	

श्रोत: सहभागितामुलक छलफल तथा जानकार व्यक्ति अन्तरवार्ता, २०७६

५.५.३ युवा सर्जनशिलता, उद्यमशिलता र परिचालन विवरण

नगरपालिका क्षेत्रभित्र व्यवसायिक कृषि तथा उद्योगमा संलग्न ४० वर्ष भन्दा कम उमेरका युवाको संख्या क्रमशः ११४ र १७ जना रहेको छ। वडागत रूपमा हेर्दा वडा नं. १ मा सबैभन्दा बढी ३० युवा यस्तो व्यवसायमा संलग्न रहेका छन्। उद्योग धन्दामा संलग्न युवा संख्या वडा नं. ३ मा उच्च संख्यामा १० जना रहेको देखिन्छ। यससम्बन्धी वडागत विवरण देहाय बमोजिम रहेको छ।

तालिका १०१: युवा सिर्जनशिलता, उद्यमशिलता र परिचालन विवरण

वडा नं.	स्थानीयस्तरमा व्यवसायिक कृषिमा संलग्न युवा संख्या	स्थानीयस्तरमा उद्योग व्यवसायमा संलग्न युवा संख्या
१	३०	०
२	९	०
३	४	१०
४	७	०
५	१२	१
६	४	१
७	४	१
८	२०	०
९	५	१
१०	४	०
११	१५	३
जम्मा	११४	१७

श्रोत: सहभागितामुलक छलफल, २०७६

५.५.४ खेलमैदान, पार्क, पिकनिक स्थल तथा मनोरञ्जन स्थल सम्बन्धी विवरण

नगरपालिका क्षेत्र भित्र ३४ वटा खेलमैदान, ५ वटा पिकनिक स्थल र एउटा पार्क गरी कुल ४० वटा मनोरञ्जन स्थल रहेका छन्। यस्ता स्थलहरूको विवरण वडागत रूपमा हेर्दा सबैभन्दा उच्च संख्यामा वडा नं. २ मा १३ वटा

रहेका छन् भने वडा नं. ६ र ८ मा यस्ता स्थलहरू नरहेको देखिन्छ। वडा नं. २ मा एउटा पार्क समेत रहेको छ। यससम्बन्धी विवरण देहायको तालिकामा प्रस्तुत गरिएको छ।

तालिका १०२: खेलमैदान, पार्क, पिकनिक स्थल तथा मनोरञ्जन स्थलसम्बन्धी विवरण

वडा नम्बर	स्थलको नाम	उपयोग	क्षेत्रफल/आकार (वर्ग मि.)	स्वामित्व	आम्दानी (वार्षिक रु)	सेवाग्राही/आगन्तुक संख्या (वार्षिक)
१	चौराहा खेलमैदान	खेलकुद	२५४३.७	सामुदायिक	०	३००
१	भ्युटावर पिकनिक स्थल	पिकनिक	२५४३७	सामुदायिक	०	१०००
१	हलहले पिकनिक स्थल	पिकनिक	१५२६२	सामुदायिक	०	५००
१	गौदी पिकनिक स्थल	पिकनिक	१०१७४	सामुदायिक	०	३००
२	खाइ पुन पार्क	पिकनिक/मनोरञ्जन	१०१७.४८	सामुदायिक	०	१५००
२	ढाँड पानी खेलमैदान	खेलकुद	५०८.७४	सरकारी	०	०
२	पैयुँडाँडा खेलमैदान	खेलकुद	७६३.११	सरकारी	०	०
२	जसपुर खेलमैदान	खेलकुद	५०८.७४	सरकारी	०	०
२	किराको खोर खेलमैदान	खेलकुद	७६३.११	सरकारी	०	०
२	वयली खेलमैदान	खेलकुद	५०८.७४	सरकारी	०	०
२	हुद्धा चौतारो खेलमैदान	खेलकुद	५०८.७४	सरकारी	०	०
२	चुत्रेनी पाखा खेलमैदान	खेलकुद	७६३.११	सरकारी	०	०
२	चाँदे बगर खेलमैदान	खेलकुद	७६३.११	सरकारी	०	०
२	छविसे खेलमैदान	खेलकुद	१०१७.४८	सरकारी	०	०
२	तोरी खोला भेरीखर्क	खेलकुद	१५२६.२२	सरकारी	०	०
२	नुनथला खेलमैदान	खेलकुद	१०१७.४८	सरकारी	०	०
२	छापा खेलमैदान	खेलकुद	५०८.७४	सरकारी	०	०
३	लमई खेलमैदान	खेलकुद, मेला	२५४.३७	सरकारी	०	०
३	वराहथान खेलमैदान	खेलकुद, मेला	२२३.८५	सरकारी	०	०
३	बेसी खेलमैदान	खेलकुद, मेला	१५७.७१	सरकारी	०	०
३	बोहोराफाँट खेलमैदान	खेलकुद, मेला	३२०.५१	सरकारी	०	०
३	माम्ले खेलमैदान	खेलकुद, मेला	१२७.१९	सरकारी	०	०
३	कोट मैदान	खेलकुद, मेला	५०८.७४	सरकारी	०	०
३	लमई तल्लोफाँट खेलमैदान	खेलकुद, मेला	१२७.१९	सरकारी	०	०
४	निलुवा पिकनिक स्थल	पिकनिक	५०८७	सामुदायिक	०	१५००
५	सिमलबोट खेलमैदान	खेलकुद	१०१७	सामुदायिक	०	२५००
५	टेउवा पिकनिक स्थल	पिकनिक	१०१७०	सामुदायिक	०	१०००
५	सर्दाखेत खेलमैदान	खेलकुद	३५६१	सामुदायिक वन	०	०
७	भिकर्का मैदान	खेल तथा मेला	१०१७.४४	सामुदायिक	०	५०००
७	राम्चे ढुङ्गा	खेल तथा मेला	१०१७.४४	क्लब	०	४०००
७	जनहित कला केन्द्र, गैराखर्क	खेल तथा मेला	१२७१.८	क्लब	०	५०००

वडा नम्बर	स्थलको नाम	उपयोग	क्षेत्रफल/आकार (वर्ग मि.)	स्वामित्व	आम्दानी (वार्षिक रु)	सेवाग्राही/आगन्तुक संख्या (वार्षिक)
७	घुम्टे युवा परिवार, सप्ताहघाट	खेल तथा मेला	१०१७.४४	सामुदायिक	०	१००००
९	बाँसखोला खेल मैदान	खेलकुद	७६३	सामुदायिक	०	४०००
९	माइथान मन्दिर, बाँसखोला	खेलकुद	५०८.७	सामुदायिक	०	५०००
१०	ज्याथर पञ्चधारा खेलमैदान	खेलकुद	२५४	सामुदायिक	०	५००
११	ठुलाचौर खेलमैदान	खेलकुद	७६३	सामुदायिक	०	५०००
११	मनेवा पाटा खेलमैदान	खेलकुद	२५४.३५	सामुदायिक	०	१०००
११	छिचिमा खेलमैदान	खेलकुद	५०८.७	सामुदायिक	०	१०००
११	सानो रिघा खेलमैदान	खेलकुद	२५४.३५	सामुदायिक	०	१०००
११	अमर्छा	खेलकुद	२५४.३५	सामुदायिक	०	१०००
जम्मा			९३०३०.६३		०	५११००

श्रोत: सहभागितामुलक छलफल, २०७६

५.६ कला, भाषा तथा संस्कृति

५.६.१ स्थानीय चाडपर्व, जात्रा र मेला

यस क्षेत्रमा मनाइने चाडपर्वहरूमा दशैं, तिहार, तीज, शिवरात्री, जन्माष्टमी, चैते दशैं, बैशाखे पुर्णिमा, होली, हरेलो, माघे सक्रान्ती, साउने सक्रान्ती मुख्य रूपमा पर्दछन्। चाडपर्व तथा विशेष दिनमा जात्रा र मेलाका साथै महोत्सव गरी २८ स्थानमा लाग्ने गरेको देखिन्छ। गल्कोट क्षेत्रमा लाग्ने जात्रा तथा मेला, स्थान, मनाउने समय र मुख्य विशेषता सम्बन्धी विवरण देहायको तालिकामा प्रस्तुत गरिएको छ।

तालिका १०३: स्थानीय चाडपर्व, जात्रा र मेला

वडा नम्बर	चाडपर्व, जात्रा र मेला	स्थान	मनाउने समय	मुख्य विशेषता	कैफियत
१	माघेसंक्रान्ति मेला	चिम्लेटी	माघ	धार्मिक	
२	खड्का भगवती मन्दिर	जसपुर	दशैं, चैते दशैं	धार्मिक	
२	घसघसा	घसघसा	तिज	मनोरञ्जन	
३	चैते दशैं	कोत मैदान	चैत्र शुक्ल अष्टमी	धार्मिक	
३	लाखे नाच	हटिया बजार	भदौ असोज	धार्मिक साँस्कृतिक	नेवार समुदायको
३	सम पोखरा/बराह मन्दिर	समपोखरा	वाल चतुर्दशी	धार्मिक	
४	तिज मेला	चमुवा	भदौ	मनोरञ्जन	
४	तिज मेला	नुवाकोट	भदौ	मनोरञ्जन	
४	शिवरात्री मेला	शिव मन्दिर	फाल्गुन	धार्मिक	
४	नवरात्री मेला	भूमिस्थान	कार्तिक	धार्मिक	
५	रुस्दी माघेसंक्रान्ति मेला	सिमलबोट	माघ	धार्मिक	
५	कृषि प्रदर्शनी मेला	हरिचौर	माघ	कृषि	
५	गल्कोट घुम्टे महोत्सव	बसाहाफाँट	मंसिर	मनोरञ्जन, व्यापार	
५	वर्खे जात्रा	हरिचौर	साउन भाद्र	साँस्कृतिक, मनोरञ्जन	
५	महाशिवरात्री मेला	तल्लो बजार	माघ फागुन	धार्मिक	
५	पाइलेश्वर मेला	हरिचौर	मंसिर	धार्मिक	
७	राम्चे ढुङ्गा	राम्चे ढुङ्गा	पुष १५	साँस्कृतिक, मनोरञ्जन	
७	भिकर्का मेला	भिकर्का	दशैं	साँस्कृतिक, मनोरञ्जन	
७	जनहित कला केन्द्र	गौराखर्क	तिहार	साँस्कृतिक, मनोरञ्जन	
७	तिज मेला	नाच्ने डाँडा	तिज	साँस्कृतिक, मनोरञ्जन	

वडा नम्बर	चाडपर्व, जात्रा र मेला	स्थान	मनाउने समय	मुख्य विशेषता	कैफियत
७	होली पूर्णिमा मेला	सप्ताहघाट	होली	धार्मिक, मनोरञ्जन	
७	शिवरात्री मेला	पुगेश्वर मन्दिर	शिवरात्री	धार्मिक, मनोरञ्जन	
८	शिवरात्री मेला	भारमौर	फाल्गुन	धार्मिक	
८	कालरात्री मेला	विरकोट	कार्तिक	धार्मिक	
९	पाण्डुकेश्वर शिवालय	बाँस्खोला	वालाचतुर्दशी, शिवरात्री	धार्मिक	
९	खडक कालिका मन्दिर	बाँस्खोला	चैते दशैं, वडादशैं	धार्मिक	
१०	बैशाख पूर्णिमा मेला	पाण्डवखानी	बैशाख	धार्मिक, मनोरञ्जन	
१०	पञ्चधारा मेला	ज्याथर	माघ	धार्मिक, मनोरञ्जन	
१०	रमुवा मेला	रमुवा	बैशाख	मनोरञ्जन	
११	शिवरात्री मेला	लाम्चे	माघ, फाल्गुन	धार्मिक	

श्रोत: सहभागितामूलक छलपफल, २०७६

५.६.२ धार्मिक स्थलको विवरण

नगरपालिका क्षेत्रमा प्रमुख धार्मिक स्थलहरूमा घुम्ते धुरीमा अवस्थित सिद्ध भैरव मन्दिरलगायत कालिका मन्दिर, युगेश्वर शिवशक्ति मन्दिर, सम पोखरा गरी ६७ वटा रहेका छन् । मन्दिरहरू मध्ये कतिपय मन्दिरमा नियमित रुपमा र कतिपय मन्दिरमा विशेष अवसरमा पुजा आराधना हुने गर्दछ । धार्मिक स्थलको नाम, ठेगाना, विशेषता र निर्मित सालसम्बन्धी विवरण देहायको तालिकामा प्रस्तुत गरिएको छ ।

तालिका १०४: धार्मिक स्थलहरूको विवरण

क्र.सं.	स्थलको नाम	वडा नं.	विशेषता	निर्मित साल
१.	बाघढुङ्गा	१	धार्मिक	१६००
२.	चिप्लेटी	१	धार्मिक	१८००
३.	भलेश्वर शिवालय मन्दिर	१	धार्मिक	२०४४
४.	भगवती माई मन्दिर	१	धार्मिक	२०१३
५.	भाटी बजार शिवालय मन्दिर	१	धार्मिक	२०७४
६.	जसपुर खडकाको भगवती मन्दिर	२	चैते दशैं, दशैँमा पुजा	१९९७
७.	कालिका मन्दिर, ठाना	२	नियमित पुजा	२०७०
८.	खडका मन्दिर, थुम्का	२	चैते दशैं, दशैँमा पुजा	२०४०
९.	चामुण्डेश्वरी मन्दिर, मेलकोट	२	चैते दशैं, दशैँमा पुजा	२०२०
१०.	खडका मन्दिर, घसघसा	२	चैते दशैं, दशैँमा पुजा	२०४०
११.	शिव मन्दिर, बजेनी	२	शिवरात्रीमा पुजा	२०५२
१२.	बराह थान लमई	३	पुजा आराधना	१७५०
१३.	कालिका माइकोथान कोट मैदान	३	ऐतिहासिक तथा धार्मिक	१६३१
१४.	सम पोखरा	३	वालाचतुर्दशीमा सतविज छन्ने	१७००
१५.	भूमिस्थान	४	धार्मिक	१६००
१६.	निलबराह	४	धार्मिक	१९००
१७.	त्रिपुरेश्वर शिवालय	४	धार्मिक	२०५४
१८.	गणेश मन्दिर	४	धार्मिक	२०५०
१९.	सन्तानेश्वर शिवालय	४	धार्मिक	२०३०
२०.	फापाखेत शिवालय	४	धार्मिक	२०५०
२१.	दुर्गा खड्ग माई मन्दिर	४	धार्मिक	२०१०
२२.	खड्ग मालिका मन्दिर	४	धार्मिक	१६००
२३.	पूर्णवलेश्वर शिवालय	४	धार्मिक	२०४८
२४.	नर्मलेश्वर शिवालय	४	धार्मिक	२०४२
२५.	माई मन्दिर	४	धार्मिक	१९००
२६.	कल्याणी आश्रम	५	धार्मिक	२०६०
२७.	दुर्गा मन्दिर	५	धार्मिक	२०६२

क्र.सं.	स्थलको नाम	वडा नं.	विशेषता	निर्मित साल
२८.	सिद्ध भैरव मन्दिर	५	धार्मिक तथा दृष्यावलोकन	-
२९.	स्वामिडाँडा	६	धार्मिक	२०६०
३०.	ठुलाथर शिवालय मन्दिर	६	धार्मिक	२०००
३१.	जामुनडाँडा मन्दिर	६	धार्मिक	२०६१
३२.	नेपाने	६	धार्मिक	२०५४
३३.	भुजुङ्गे मन्दिर	६	धार्मिक	२०४८
३४.	माइको थान, बामिया	७	हरेक ६ महिनामा देविको पुजा	२०७५
३५.	युगेश्वर शिवशक्ति मन्दिर	७	दैनिक पुजा आराधना	२०३५
३६.	सिद्धथान माथिल्लो	७	भाकल पुजा	-
३७.	सिद्धथान तल्लो	७	भाकल पुजा	-
३८.	हिरण्येश्वर शिव मन्दिर	७	दैनिक पुजा	२०७३
३९.	ओमकारेश्वर शिव मन्दिर	७	दैनिक पुजा	२०६९
४०.	सिद्धेश्वर शिवालय	७	दैनिक पुजा	-
४१.	शिवालय गुफा नेटा	७	दैनिक पुजा	-
४२.	भ्रिकर्का नेटा शिवालय मन्दिर	७	बाल चतुर्दशी, शिवरात्री, जेष्ठ पुर्णिमा मेला	२०५२
४३.	गोकर्णेश्वर शिव मन्दिर	८	धार्मिक	२०२६
४४.	देउराली मन्दिर	८	धार्मिक	२०३०
४५.	लक्ष्मी नारायण मन्दिर	९	दैनिक पुजा	२०२३
४६.	छिसा माइकोथान मन्दिर	९	प्रचिन मन्दिर, चैते दशैं र वर्षे दशैं पुजा	-
४७.	छिसा कोट मन्दिर	९	प्रचिन मन्दिर, चैते दशैं र वर्षे दशैं पुजा	-
४८.	रिसमी कोट मन्दिर	९	प्रचिन मन्दिर, चैते दशैं र वर्षे दशैं पुजा	-
४९.	रिसमी माइथान मन्दिर	९	प्रचिन मन्दिर, चैते दशैं र वर्षे दशैं पुजा	-
५०.	गल्याङ्ग माइथान मन्दिर	९	प्रचिन मन्दिर, चैते दशैं र वर्षे दशैं पुजा	-
५१.	पाण्डुकेश्वरी शिवालय मन्दिर	९	शिवरात्री, बाल चतुर्दशी, जनै पुर्णिमा र नाग पञ्चमीमा मेला	-
५२.	सुन्तलादेवी मन्दिर	९	देहरादुनको सुन्तली देवी मन्दिरको प्रतिक	१८८२
५३.	खडक कालिका मन्दिर	९	प्रचिन मन्दिर, चैते दशैं र वर्षे दशैं पुजा	१९००
५४.	बाँसखोला माइथान मन्दिर	९	प्रचिन मन्दिर, चैते दशैं र वर्षे दशैं पुजा	-
५५.	बाँसखोला सीताथान मन्दिर	९	वैशाख पुर्णिमामा पुजा	-
५६.	कालिका मन्दिर, सुनपानी	१०	धार्मिक	१८६०
५७.	शिव मन्दिर, रमुवा	१०	धार्मिक	२०२१
५८.	कृन्तिमाई मन्दिर	१०	धार्मिक	२०१५
५९.	देवी ढोका	१०	धार्मिक	२००५
६०.	उदय रिघा बुद्ध विहार धार्मिक तिर्थ स्थल	११	धार्मिक	२०६८
६१.	पञ्चौली मन्दिर	११	धार्मिक	१९९०
६२.	शिव मन्दिर	११	धार्मिक	२०४७
६३.	सरस्वती मन्दिर	११	धार्मिक	२०६१
६४.	दुर्गा मन्दिर	११	धार्मिक	२०४०
६५.	छिचिम्रा पोखरी	११	धार्मिक	१९००
६६.	ठूलाचौर	११	धार्मिक	१८१५
६७.	शिखरे डाँडा मन्दिर	११	धार्मिक	१९८५

श्रोत: सहभागितामूलक छलफल, २०७६

५.६.३ कला, साहित्य र संगीतमा ख्याती कमाएका प्रतिभा

यस क्षेत्रमा विभिन्न विधामा ख्याती कमाएका ३८ जना प्रतिभाशाली व्यक्ति रहेका छन्। जसमध्ये गीत संगीतको क्षेत्रमा ख्यातीकमाएकाहरूको संख्या सबैभन्दा उच्च ३१ जना रहेको छ। अन्य विधामध्ये ४ जना मोडेलिङ्ग, एक जना मुर्तीकला, एक जना चित्रकला, र एक जना विज्ञान र प्रविधिको क्षेत्रमा ख्याती कमाएको देखिन्छ। यससम्बन्धी विवरण देहायको तालिकामा प्रस्तुत गरिएको छ।

तालिका १०५: ख्याती प्राप्त प्रतिभा विवरण

क्र.स.	प्रतिभाशाली व्यक्तिको नाम	ठेगाना	ख्याती कमाएको क्षेत्र
१	विनोद भण्डारी	गल्कोट न.पा.-२, राम्चे	गायन
२	रितु थापा मगर	गल्कोट न.पा.-२, छापाटोल	गायन
३	इश्वर विक	गल्कोट न.पा.-२, छविसे टोल	गायन
४	कृष्ण खत्री	गल्कोट न.पा.-२, मेलकोट	गीत रचना
५	ओम खत्री	गल्कोट न.पा.-३, सिँहाला	मुर्तीकला
६	इन्द्र ब. खत्री	गल्कोट न.पा.-३, सिँहाला	चित्रकला
७	देव साहानी	गल्कोट न.पा.-३, धुस्तुङ्ग	गायन
८	रामु साहानी	गल्कोट न.पा.-३, धुस्तुङ्ग	गायन
९	दिपक परियार	गल्कोट न.पा.-३, बोहोराफाँट	गायन
१०	सिता खत्री	गल्कोट न.पा.-४, चमुवा	गायन
११	कृष्ण खत्री	गल्कोट न.पा.-४, चमुवा	गायन
१२	हरि सुनार	गल्कोट न.पा.-४, चमुवा	गायन
१३	राम परियार	गल्कोट न.पा.-४, ठुलाचौर	गायन
१४	सीता परियार	गल्कोट न.पा.-४, ठुलाचौर	गायन
१५	श्रीकृष्ण बम मल्ल	गल्कोट न.पा.-५, सर्दाखेत	गायन
१६	राम कृष्ण बम मल्ल	गल्कोट न.पा.-५, सर्दाखेत	गायन
१७	लक्ष्मी कार्की मल्ल	गल्कोट न.पा.-५, सर्दाखेत	गायन
१८	नविन राना	गल्कोट न.पा.-५, सिमलबोट	गायन
१९	रेशम दर्जी (निर्दोस)	गल्कोट न.पा.-५, सर्दाखेत	गायन
२०	रिमा बस्नेत	गल्कोट न.पा.-५, भैसे	गायन
२१	विष्णु खत्री	गल्कोट न.पा.-७, सप्ताहघाट	गीत रचना, गायन
२२	वसन्त थापा	गल्कोट न.पा.-७, उकाला	गीत रचना, गायन
२३	दुर्गेस थापा	गल्कोट न.पा.-७, गौराखर्क	गीत रचना, गायन, मोडलिङ्ग
२४	इस्वर सिँ	गल्कोट न.पा.-७, मल्म	गीत रचना, गायन
२५	आशिस अवरल	गल्कोट न.पा.-७, सिरुवारे	गीत रचना, गायन
२६	राम खत्री	गल्कोट न.पा.-७, भल्सा	गीत रचना, गायन
२७	विमल खड्का	गल्कोट न.पा.-७, मल्म	मोडलिङ्ग
२८	जीवन साहानी	गल्कोट न.पा.-७, साहानी डाँडा	मोडलिङ्ग
२९	तुलवीर थापा	गल्कोट न.पा.-७, नियाले	मोडलिङ्ग
३०	कुलवीर थापा	गल्कोट न.पा.-७, नियाले	मोडलिङ्ग
३१	कर्ण विद्रोही	गल्कोट न.पा.-७, सिरुवारे	गीत रचना, गायन
३२	राजकुमार दर्जी	गल्कोट न.पा.-७, सिरुवारे	गीत रचना, गायन
३३	मिना कुमारी दर्जी	गल्कोट न.पा.-७, भिर्का	गीत रचना, गायन
३४	भिम बहादुर सुनार	गल्कोट न.पा.-८, ज्यामिरे	विज्ञान तथा प्रविधि
३५	थानेश्वर गौतम	गल्कोट न.पा.-८, ज्यामिरे	गायन
३६	दिनेश के.सी	गल्कोट न.पा.-८, ज्यामिरे	गायन
३७	गोकुल कँडेल	गल्कोट न.पा.-८, पचुवा	गायन
३८	जुना श्रीस	गल्कोट न.पा.-११, गोठलाड	गायन

श्रोत: सहभागितामूलक छलफल, २०७६

परिच्छेद ६: वन तथा वातावरणीय स्थिति

यस परिच्छेदमा वन तथा वातावरण, जैविक विविधता, जलवायु परिवर्तन, विपद् व्यवस्थापन जस्ता सवालहरूलाई समावेश गरिएको छ ।

६.१ वन तथा जैविक विविधता सम्बन्धी विवरण

गल्कोट क्षेत्रमा कुल ६३.२ प्रतिशत वन क्षेत्र र ५.२ प्रतिशत भाडी गरी करिब ६७ प्रतिशत क्षेत्रमा वन जंगल रहेको छ । भौगोलिक विविधता, जल श्रोत तथा वन जंगलको व्यापकता रहेको यस क्षेत्र जैविक विविधताका हिसाबले सम्पन्न मानिन्छ ।

६.१.१ सामुदायिक वन सम्बन्धी विवरण

यस क्षेत्रमा ८८ वटा उपभोक्ता समितिलाई हस्तान्तरण गरिएका सामुदायिक वन रहेका छन् । सामुदायिक वन क्षेत्रले ४४१२ हेक्टर क्षेत्र ओगटेको छ भने लाभान्वित घरधुरी संख्या १२०७४ रहेको देखिन्छ । वडागत रूपमा हेर्दा वडा नं. १० मा सबैभन्दा उच्च १४१३ हेक्टर क्षेत्रफलमा १७ वटा सामुदायिक वन रहेका छन् भने सबैभन्दा न्यून वडा नं. ४ मा ७२.८५ हेक्टर वन क्षेत्रफल भएका कुल ४ वटा सामुदायिक वन रहेका छन् । यस क्षेत्रका सामुदायिक वनबाट वार्षिकरूपमा २७३०६ क्यु. फिट काठ, १६०४९ भारी दाउरा, ५६९५४ केजी जडिबुटी उत्पादन हुने गरेको छ । सामुदायिक वनको क्षेत्रफल, सञ्चिती दर, उत्पादन हुने काठ तथा पोल र उत्पादन हुने दाउरा सम्बन्धी विवरणलाई *अनुसूची २२* मा प्रस्तुत गरिएको छ । यसको वडागत संक्षिप्त विवरण देहायको तालिकामा प्रस्तुत गरिएको छ ।

तालिका १०६: सामुदायिक वन सम्बन्धी विवरण

वडा नं.	सामुदायिक वन संख्या	क्षेत्रफल (हे)	काठ रुख (क्यु.फि.)	दाउरा (भारी)	जडिबुटी (केजी)	समेटीएको घरधुरी
१	९	६८१.६	३१३३	२३३९	२७५२	१०४४
२	१०	३४९	१५०५	२३०५	३९	९६२
३	६	२८०.८	२२९५	३४८५	१९९३	१४५३
४	४	७२.८५	६०१	६१८	१०२३	६७१
५	५	२५७.३	६३६०	२२२१	३३३३३	८५४
६	५	१३०.८	२२३६	११५४	३१७	६८१
७	७	४१७.५	४१३३	९२१	९६३१	१८२६
८	९	२५९.७	१३९९	७८०	१४४०	९९७
९	५	१८६.४	१५८३	६५९	२८०१	८१९
१०	१७	१४१२.६	३६७२	१४६३	३६०५	१५५५
११	११	३६४.१	३८९.५	१०४	२०	१२१२
जम्मा	८८	४४१२.७	२७३०६	१६०४९	५६९५४	१२०७४

श्रोत: संस्थागत सर्भेक्षण, २०७६

६.१.२ जैविक विविधताको अवस्था

यस क्षेत्रमा उष्ण क्षेत्रीय वनस्पति देखि समशितोष्ण, ठण्डा शितोष्ण र ठण्डा हावापानीमा पाइने जीव तथा वनस्पती पाइने गर्दछ । विविधतायुक्त जलवायु रहेको यस क्षेत्रमा तीन वटै प्रकारको (अनुवांशिक, प्रजातिगत र पारिस्थितिक प्रणाली) जैविक विविधताका दृष्टिले सम्पन्न रहेको देखिन्छ । गल्कोट क्षेत्रमा लोपउन्मुख तथा संकटापन्न अवस्थामा रहेका दुर्लभ वन्यजन्तु तथा वनस्पति पाइन्छ । उष्ण क्षेत्रमा पाइने साल, सिसौ र चाँप देखि मध्यम खालको हावापानीमा पाइने अमिलो जातको (सिट्रस जातको) फलफूल र उच्च पहाडी क्षेत्रमा पाइने गुराँस र दियाले सल्लो, टिमुर, कटुस, कालो काफल, खर्सु पाइने गर्दछ । दुर्लभ जीवजन्तुहरूमा लाटोकोसेरो, हुचिल, तामे ढुकुर, वन कुखुरा आदी पाइन्छ भने जनावरहरूमा मृग, ध्वाँसे चितुवा, चितुवा, भालु आदि पाइने गर्दछ । यस क्षेत्रमा पाइने महत्वपूर्ण जीव तथा वनस्पतिको विवरण देहायको तालिकामा प्रस्तुत गरिएको छ ।

तालिका १०७: जैविक विविधता सम्बन्धी विवरण

महत्वपूर्ण पन्थीको नाम	महत्वपूर्ण जनावरको नाम	महत्वपूर्ण बनस्पतिको नाम
कलज, वन कखुरा, पहाडी काग, लाटोकोसेरो, हुचिल, कोइली, तामे ढुकुर, गिद्ध, न्याउली, बाज	मृग, दुम्सी, चितुवा, धाँसे चितुवा, भालु, चरी बाघ, फ्याउरो, असला माछा, मलसाप्रो, हाप्सिलो	लौठे सल्ला, जटामसी, चिराइतो, पाँच औले, साल, आप, सिमल, सिसौ, अमिलो जातका (सिट्रस) फलफुल, गुराँस, पाखनवेद, टिमुर, चिराइतो, काफल, दियाले सल्ला, अल्लो, सतुवा, कालो काफल, खर्सु

श्रोत: समुह छलफल तथा जानकार अन्तरवार्ता, २०७६

६.२ जलश्रोत सम्बन्धी विवरण

जलश्रोतको क्षेत्रमा तुलनात्मक रूपले सम्पन्न क्षेत्रका रूपमा रहेको छ। यस क्षेत्रमा ५० वटा बाँहे महिना बहने खोला र ११ वटा भरना रहेका छन्। उच्च बहाव बोकेका खोलाहरू विद्युत उत्पादनका हिसाबले बढी महत्वपूर्ण रहेका छन्। जलश्रोत सम्बन्धी वडागत विवरण तल प्रस्तुत तालिकामा दर्शाइएको छ।

तालिका १०८: जलश्रोत सम्बन्धी विवरण

वडा नं	भरनाको नाम	खोलाको नाम
१	सुरिली भरना, अँधेरी भरना	गौदी खोला, माम्रे खोला, काउले खोला, कटौजे खोला, नरम खोला र गैरे खोला
२	तारेभिर, डहरे	गौदी, चुकती, धैसामारे, साङ्खोला, बाघमारे, नगडे खोला, ठूला खोला, सुके खोला
३	सहश्रधारा भरना	छहरे खोला, गौदी खोला, दरम खोला, घट्टे खोला, पँधेरे खोला, जुगे खोला, खाल्डे खोला, ज्यामिरे
४	ईन्द्रेणी भरना	चमुवा खोला र घट्टे खोला
५		हिस्लाड खोला, रुस्दी खोला, खहरे खोला, थाम खोला, गिठे खोला, गगनपानी खोला, भालु खोला र हाँडी खोला
६		दरम खोला, चरौदी खोला, गौदी खोला, गुरुङ्दी खोला, सिला खोला र खुईनी खोला
७	छहरे, पाण्डुकेशवरी, बाँसा ओडार	दरम खोला, बाँस खोला र नारी खोला
८		पचुवा खोला, अँधेरी खोला, नेवा खोला, दरम खोला
९	गगनपानी छहरा, होङ्गोङ्गे खोला छहरा	दरम खोला, हुलुवा खोला, नरौदी खोला, दाग्दी खोला र धारा खोला
१०		माउ खोला, अँधेरी खोला, रमुवा खोला, मखान खोला, दाग्दी खोला, गुहे खोला र खहरे खोला

श्रोत: समुह छलफल तथा जानकार अन्तरवार्ता, २०७६

६.३ जडिबुटीको विवरण

गल्कोट क्षेत्रमा लोठसल्ला, चिराइतो, अम्रिसो, पदमचाल, टिमुर, सिलटिमुर, कालो काफल, पाखनवेद, चिराइतो, सतुवा, पाँचऔले, भुतकेश, पुदिना, वन मरटी, अमला, हरो, वरो, घोडटाप्रे लगायतका जडिबुटी पाइने गर्दछ। वनमा आधारित जडिबुटीको संकलन र बजारीकरण परम्परागत रहेको छ। यस क्षेत्रमा जडिबुटीको वार्षिक उत्पादन २७१५४ के.जी. हुने गरेको देखिन्छ। जसबाट अनुमानित रु. ४९ लाखभन्दा बढी आम्दानी हुने गरेको छ। जडिबुटीको नाम, पाइने वन क्षेत्र लगायतको विवरण देहायको तालिकामा प्रस्तुत गरिएको छ।

तालिका १०९: जडिबुटी सम्बन्धी विवरण

वडा नम्बर	मुख्य जडिबुटीको नाम	वनको नाम	उत्पादन (के.जी.)	वार्षिक आम्दानी (रु.हजार)	राजश्व संकलन रु.
१	लोठसल्ला, चिराइतो, सुगन्धवाला, पदमचाल, सतुवा, विषजरा, मजेठो, पाषणवेद, कुरिलो, तेजपात,	गौमुख समुदायिक वन, हिमालय सामुदायिक वन, भूप्रेनी सामुदायिक वन, गौदी सामुदायिक वन, जनएकता सामुदायिक वन, गाजा सामुदायिक वन,	२७५२	५००	

वडा नम्बर	मुख्य जडिबुटीको नाम	वनको नाम	उत्पादन (के.जि.)	वार्षिक आम्दानी (रु.हजार)	राजश्व संकलन रु.
	सिलटिमुर, टिमुर, पुदिना, भुतकेश, वन मरटी, अम्रिसो	लाली गुराँस सामुदायिक वन, ज्यामिरे सामुदायिक वन, फुकोट देउराली सामुदायिक वन			
२	पदमचाल, सतुवा, पाखनवेद, कुरीलो, तेजपात, अमला, सिलटिमुर, टिमुर, अम्रिसो	रानी मौरी भिर सामुदायिक वन, दाम्गोड सामुदायिक वन, साइनपाटा सामुदायिक वन, सिमलडाँडा सामुदायिक वन, किटेनी सामुदायिक वन, दासपातल सामुदायिक वन, सिम्ले सामुदायिक वन, आसेपानी सामुदायिक वन, मधुवन शिलाजित सामुदायिक वन	३९	८०	
३	तेजपात, नागवेली, चिराइतो, सतुवा, अम्रिसो, सुगन्दावाला, कुरीलो, टिमुर, सिलटिमुर, पाषणवेद, गुर्जा गानो,	काप्रेचौर सामुदायिक वन, धुस्तुङ्ग सामुदायिक वन, ढाँडाको पाखो सामुदायिक वन, रचनपाले सामुदायिक वन, भगवती सामुदायिक वन, राउन्नेपानी सामुदायिक वन	१९९३	४००	
४	टिमुर, सिलटिमुर, नागवेली, कुरिलो, चिराइतो, सतुवा, चुत्रो, पाषणवेद, पुदिना, अम्रिसो	भुमेस्थान सामुदायिक वन, तिमासे सामुदायिक वन, ओखेनी सामुदायिक वन, पालेगौडा सामुदायिक वन	१०२३	२००	
५	सतुवा, तेजपात, गुर्जागानो, चुत्रो, अम्रिसो, टिमुर, पुदिना, रक्तमुल, पाँचऔले, जटमसी, चिराइतो, अमला, सिलटिमुर	भैसे दानसिङ्ग डाडा सामुदायिक वन, गगनपानी गौडेनी सामुदायिक वन, चितेपानी सामुदायिक वन, दास सामुदायिक वन, घुम्टे कौलेनी सामुदायिक वन	३३३	६००	
६	पदमचाल, सतुवा, पाखनवेद, कुरीलो, तेजपात, अमला, सिलटिमुर, टिमुर, चुत्रो, पुदिना, अम्रिसो	उर्लेनी सामुदायिक वन, भालुखानी सामुदायिक वन, हरियालीखानी सामुदायिक वन, मौरीभिर लाकुरीडाँडा सामुदायिक वन, द्विवन महिला सामुदायिक वन	३१७	६५०	
७	मजेठो, तेजपात, कुरिलो, खिरौला, अमला, चुत्रो, कालोकाफल, सिलटिमुर, टिमुरे, अम्रिसो	भिकर्का टापु सामुदायिक वन, ठूलाचौर महिला सामुदायिक वन, लाम्दारा सामुदायिक वन, डहरे सामुदायिक वन	९६३१	२००	
८	लोठसल्ला, चिराइतो, कालो काफल, सुगन्दावाला, पदमचाल, सतुवा, विषजरा, मजेठो, पाषणवेद, कुरिलो, तेजपात अमला, वन केरा, सोमलता, चुत्रो, पुदिना	शान्ती धारापानी सामुदायिक वन, गरजुरे सल्लेरी सामुदायिक वन, चालिसेटोला सामुदायिक वन, थालेपोखरा सामुदायिक वन, कोहल सामुदायिक वन, नौलेवान्ने सामुदायिक वन, सपौदी महिला नमुना सामुदायिक वन, मकैखोरिया सामुदायिक वन, बतासे फुलवारी सामुदायिक वन	१४४०	३००	
९	अमला, मजेठो, तेजपात, सिलटिमुर, टिमुर, पदमचाल, चुत्रो, घोडटाप्रे, वन मरटी, पुदिना	जलजला सामुदायिक वन, मौरीभिर सामुदायिक वन, सिमलखोरिया रानी सामुदायिक वन, पाण्डुकेश्वरी सामुदायिक वन, चुईसल्ला सालघारी सामुदायिक वन	२८०१	६००	
१०	रक्तमुल, सतुवा, लौठसल्ला, तेजपात, लसुने, पदमचाल, मजिठो, कुरिलो, चिराइतो, खिरौला, नागवेली, अमला, चुत्रो, जटामसी, भुतकेश, पाँचऔले, पुदिना, अम्रिसो, कालो काफल, पुदिना	सुनपानी सामुदायिक वन, पञ्चधारा सामुदायिक वन, बाईगाउँ महिला सामुदायिक वन, जैलुङ्ग सामुदायिक वन, विसौना पर्यटकिय सामुदायिक वन, गोवाने भिरपाखा सामुदायिक वन, कालिका भगवती सामुदायिक वन, रमुवा सामुदायिक वन, लोङ्गालालीगुराँस सामुदायिक वन, शंखद्वार महिला सामुदायिक वन, पल्लोखोला कञ्चनदेवि सामुदायिक वन, ढुङ्ग सामुदायिक वन, लोङ्ग देउराली सामुदायिक वन, वाइगाउँ बतासे सामुदायिक वन, पल्लोपाखो आमासमुह सामुदायिक वन, शिवदेउराली सामुदायिक वन, ककने सामुदायिक वन	३६०५	७५०	

वडा नम्बर	मुख्य जडिबुटीको नाम	वनको नाम	उत्पादन (के.जि.)	वार्षिक आम्दानी (रु.हजार)	राजश्व संकलन रु.
११	तेजपात, खयर, अमला, मजेठो, तेजपात, कुरिलो, सिलिटिमुर, टिमुर, पुदिना, अम्रिसो	रानीवन सामुदायिक वन, पिपलडाँडा सामुदायिक वन, तीनखण्डे सामुदायिक वन, सजिनि महिला सामुदायिक वन, मुना महिला सामुदायिक वन, बजेनी सामुदायिक वन, जुरे ढुङ्गा महिला सामुदायिक वन, भासाँदी सामुदायिक वन, जुनेली सामुदायिक वन, मिलन सामुदायिक वन, सितल सामुदायिक वन	३२२०	६५०	
	जम्मा		२७१५४	४९३०	

श्रोत: संस्थागत सर्भेक्षण तथा सहभागितामूलक छलपफल, २०७६

६.४ विपद् जोखिम तथा व्यवस्थापन

यस शिर्षकअन्तरगत विपद्को प्रभाव, जोखिमयुक्त क्षेत्र, विपद्बाट भएको क्षति र विपद् व्यवस्थापन संयन्त्रसमावेश गरिएको छ।

६.४.१ विपद्को प्रभाव

सन् २०१६ मा केन्द्रिय तथ्याङ्क विभागले ५ वर्षसम्मको विपद् प्रभावका आधारमा तयार गरेको अध्ययन प्रतिवेदनमा नेपालको पश्चिम पहाडी क्षेत्र (तत्कालिन पश्चिमाञ्चल विकास क्षेत्रको पहाडी भूभाग) मा जलवायु उत्पन्न विपद्हरूमा प्रमुख रूपमा खडेरी, असिना, हावाहुरी र पहिरो आदी रहेका छन्। यस मध्ये खडेरीको प्रभाव सबभन्दा बढी घरधुरीमा हुने गरेको छ। दोश्रो र तेस्रोमा क्रमशः असिना र वन डडेलो रहेको छ। पश्चिम पहाडी क्षेत्र अन्तरगतको यस क्षेत्रमा पनि जलवायु उत्पन्न विपद्को प्रभाव रहेको मान्दै नगरपालिकाको हकमा सामान्यीकरण गर्न सकिन्छ। यससम्बन्धी विवरणलाई देहायको तालिकामा प्रस्तुत गरिएको छ।

तालिका ११०: विपद्को प्रभाव

प्रकोप/विपद्	विपद्को प्रभाव अनुसार घरपरिवार			
	असर रहेको (%)	देखिएको तर प्रभाव नभएको (%)	विपद् नभएको (%)	जम्मा
खडेरी	३४.२१	१५.९०	४९.८९	१००.००
वन डडेलो	२६.५३	१९.५५	५३.९२	१००.००
आगलागी	०.५	७.५६	९१.९४	१००.००
बाढी	१.६९	८.९	८९.४०	१००.००
हावाहुरी	६.९८	६.०२	८७	१००.००
चट्याङ	२०.८०	३४.९७	४४.२४	१००.००
असिना	३३.६२	२५.१०	४१.२८	१००.००
भारी वर्षा	६.४६	२०.९४	७२.५९	१००.००
खण्ड वर्षा	२०.३८	३०.१९	४९.४३	१००.००
भूक्षय	१६.६७	३२.४४	५०.९	१००.००
पहिरो	२६.३५	२७.७२	४५.९२	१००.००
महामारी तथा किटाणु	१६.२०	३५.८१	४७.९९	१००.००

श्रोत: राष्ट्रिय जलवायु परिवर्तन प्रभाव प्रतिवेदन, २०१६

६.४.२ जोखिमयुक्त (संवेदनशिल) स्थानमा बसोवास गरेका परिवार विवरण

नगरपालिकाका भित्रका विभिन्न जोखिमयुक्त स्थानमा कुल १५५२ घरपरिवार बसोवास गर्ने गरेको देखिन्छ। सबैभन्दा अत्यधिक ७५१ घरपरिवारमा नदि कटानका कारण जोखिमयुक्त क्षेत्रमा रहेको यस क्षेत्रमा पहिरो र बाढीका कारण जोखिमयुक्त क्षेत्रमा रहेका घरपरिवार संख्या क्रमशः २७७ र ५१० रहेको छ। अति भिरालो जमिनका कारण जोखिमपूर्ण

स्थलमा बसोवास गरेका ९ घरपरिवार र अन्य खालको जोखिममा रहेका ५ घरपरिवार रहेको देखिन्छ । सम्भावित जोखिमको प्रकार लगायत जोखिममा रहेका वस्ती र घरपरिवारसम्बन्धी विवरण देहाय अनुसार रहेको छ ।

तालिका १११: जोखिमयुक्त (सर्वेदनशिल) स्थानमा बसोवास गरेका परिवार विवरण

वडा नं.	जोखिमयुक्त स्थान	घरपरिवार संख्या					
		पहिरो	नदि कटान	बाढी	अति भिरोलो	अन्य	जम्मा
१	भाटी बजार	७०	२०	१००	०	०	१९०
१	कटौजे	१६	८	०	०	०	२४
१	चौराहा	६	०	०	०	०	६
१	काउले	१०	०	०	०	०	१०
२	धैसामारे कल्लेरी	०	३५	०	०	०	३५
२	खाली खोला	०	२०	०	०	०	२०
२	शेरा नरेठाँटी बजार	०	७५	०	०	०	७५
२	साहु कोट	०	३५	०	०	०	३५
२	निग्राह बजेनी	०	४५	०	०	०	४५
२	गौघाट, चुत्राबोट	०	३०	०	०	०	३०
२	गछीगाडे, ढाँड	०	३५	०	०	०	३५
३	मठार डाँडा देखि धाइरन घुम्ती क्षेत्र	०	४०	०	०	०	४०
३	वरवुटा देखि कालिमाटी	०	४	०	०	०	४
३	ढले पिपल जुके खोला हटिया सिमघाट	०	०	३००	०	०	३००
४	डाँडाखेत	०	३०	०	०	०	३०
४	खरुवा मावि	०	७	०	०	०	७
४	तिजडाँडा घुम्ती	२५	०	०	०	०	२५
४	मुलबारी	१	०	०	०	०	१
४	कोलाको घुम्ती चमुवा	३	०	०	०	०	३
५	भैसे	८	०	०	०	०	८
५	लामपाटा	०	०	०	९	०	९
५	सर्दाखेत	३२	०	०	०	०	३२
५	देउराली बजार	०	२०	०	०	०	२०
६	चरौदी	०	३०	०	०	०	३०
६	मजुवाफाँट	०	३०	०	०	०	३०
६	गौदी खोला	०	१५	०	०	०	१५
६	चिसापानी मसानघाट	०	१५	०	०	०	१५
६	काउन चौर	०	२०	०	०	०	२०
६	जंघार	०	१२	०	०	०	१२
७	सिरुवारे	८	०	०	०	०	८
७	भिकर्का, दाग्दी	४	०	०	०	०	४
८	पचुवा	०	१००	०	०	०	१००
८	काँडेबास	०	४५	०	०	०	४५
९	अम्रिसे खोल्सा	३०	०	०	०	०	३०
९	पैरा सोता	१५	०	०	०	०	१५
९	वडगाउँ	१५	०	०	०	०	१५
९	आँपाको रुख	७	०	०	०	०	७
९	चिदियार गैरा	०	८	०	०	०	८
९	छरीखोला	०	१०	०	०	०	१०
९	छिस गैरा चिदियार	०	१२	०	०	०	१२
९	मैनान खोवे	८	०	०	०	०	८
९	वाँखोला खोला	०	५०	०	०	०	५०
१०	लेडगुरे	०	०	३५	०	०	३५
१०	बगर	०	०	३०	०	०	३०

वडा नं.	जोखिमयुक्त स्थान	घरपरिवार संख्या					
		पहिरो	नदि कटान	बाढी	अति भिरोलो	अन्य	जम्मा
१०	रमुवा बगर	०	०	२०	०	०	२०
१०	काउले	०	०	२५	०	०	२५
१०	भोटेचौर	४	०	०	०	०	४
१०	ज्याथर	०	०	०	०	५	५
११	बिरौटा	८	०	०	०	०	८
११	सर्केदुङ्गा	७	०	०	०	०	७
जम्मा		२७७	७५१	५१०	९	५	१५५२

श्रोत: सहभागितामुलक छलफल, २०७६

६.३.३ विपदबाट भएको भौतिक क्षती

विपदका कारण विगत तीन वर्षमा १३३१ घरपरिवारको करिब रु. १ करोड ९८ लाख क्षति भएको देखिन्छ। क्षतीको अवस्था हेर्दा ३९ परिवारको घर गोठ, १५ परिवारका पशुपन्छी र १२७७ परिवारको बाली वा जग्गाबाट क्रमशः रु. १ करोड १२ लाख, ६ लाख ३५ हजार र ७९ लाख १० हजार भन्दा बढिको क्षती भएको छ। यससम्बन्धी विवरण देहायको तालिकामा प्रस्तुत गरिएको छ।

तालिका ११२: विपदबाट भएको भौतिक क्षती

क्षति विवरण	विपदको क्षेत्र अनसार क्षति विवरण								
	वडा नम्बर	घरगोठ		पशुपन्छी		बाली र जग्गाजमीन		अन्य क्षती	
		परिवार	क्षति रकम (रु.)	परिवार	क्षति रकम (रु.)	परिवार	क्षति रकम (रु.)	परिवार	क्षति रकम (रु.)
आगलागी	१	२	१५०००००	०	०	०	०	०	०
	७	२	२५००	०	०	०	०	०	०
	११	१	२००००००	०	०	०	०	०	०
बाढी	१	१	१०००००	१	१४००००	६	२१५००००	०	०
नदी कटान	५	०	०	०	०	२	१००००००	०	०
पहिरो	३	३	५०००००	०	०	०	०	०	०
	५	२	९०००००	१	१२००००	०	०	०	०
	७	३	१२०००	०	०	६०	३००००	०	०
	८	२०	५५०००००	१	७५०००	२०	२५०००००	०	०
	९	१	२००	०	०	२५	३००००	०	०
	१०	२	१०००००	१	१५००००	०	०	०	०
जंगली जनावरबाट क्षती	६	०	०	१०	१०००००	५३९	२०००००	०	०
अन्य	४	०	०	०	०	६२५	२००००००	०	०
	६	१	४०००००	०	०	०	०	०	०
	११	१	२५००००	१	५००००	०	०	०	०
जम्मा		३९	११२६४७००	१५	६३५०००	१२७७	७९१००००	०	०

श्रोत: सहभागितामुलक छलफल, २०७६

६.३.४ विपदबाट मानविय क्षती

गल्कोट नगरपालिका क्षेत्रमा विपदका कारण विगत तीन वर्षमा कुल ७ जनाको मृत्यु र एक जना घाइते भएको देखिन्छ। जसअनुसार बाढीबाट २ जनाको मृत्यु एक जना घाइते, पहिरोबाट ४ जनाको मृत्यु र चट्टयाडबाट १ जनाको मृत्यु भएको छ। यससम्बन्धी विवरण देहायको तालिकामा प्रस्तुत गरिएको छ।

तालिका ११३: विपदबाट मानविय क्षती

वडा नं.	आगलागी		बाढी		पहिरो		शितलहर		रोग माहामारी		सर्पदंस		जंगली जनावरबाट क्षती		भूकम्प		अन्य (चट्याड)	
	मृत्यु	घाइते	मृत्यु	घाइते	मृत्यु	घाइते	मृत्यु	घाइते	मृत्यु	घाइते	मृत्यु	घाइते	मृत्यु	घाइते	मृत्यु	घाइते	मृत्यु	घाइते
१	०	०	०	०	०	०	०	०	०	०	०	०	०	०	०	०	०	०
२	०	०	०	०	०	०	०	०	०	०	०	०	०	०	०	०	०	०
३	०	०	०	०	३	०	०	०	०	०	०	०	०	०	०	०	०	०
४	०	०	०	०	०	०	०	०	०	०	०	०	०	०	०	०	०	०
५	०	०	०	१	०	०	०	०	०	०	०	०	०	०	०	०	०	०
६	०	०	०	०	०	०	०	०	०	०	०	०	०	०	०	०	०	०
७	०	०	०	०	०	०	०	०	०	०	०	०	०	०	०	०	०	०
८	०	०	०	०	१	०	०	०	०	०	०	०	०	०	०	०	०	०
९	०	०	२	०	०	०	०	०	०	०	०	०	०	०	०	०	०	०
१०	०	०	०	०	०	०	०	०	०	०	०	०	०	०	०	०	०	०
११	०	०	०	०	०	०	०	०	०	०	०	०	०	०	०	०	१	०
जम्मा	०	०	२	१	४	०	०	०	०	०	०	०	०	०	०	०	१	०

श्रोत: सहभागितामुलक छलफल, २०७६

६.३.५ विपदबाट क्षति सार्वजनिक संरचना तथा पूर्वाधार

विगत ३ वर्षमा सार्वजनिक पूर्वाधारमा विपदका कारण रु. ६ करोड ६६ लाख बराबरको क्षति भएको देखिन्छ । जसमध्ये ६ वटा विद्यालयमा रु. ५० लाख, पुल पुलेसामा रु. ४९ लाख, बाटोघाटोमा रु. २ करोड र कुलो नहरमा रु. ४ करोड १५ लाख बराबरको क्षति पुगेको छ । वडागत रुपमा हेर्दा सबैभन्दा बढी वडा नं. १ मा क्षति भएको छ भने वडा नं. २, ५ र ६ मा यस खालको क्षति भएको देखिदैन । विपदको प्रकार अनुसार वडागत विवरण देहायको तालिकामा प्रस्तुत गरिएको छ ।

तालिका ११४: विपदको किसिम अनुसार जोखिमको समय

क्षति विवरण	विपदको क्षेत्र अनसार क्षति विवरण										
	वडा नम्बर	विद्यालय		पुल पुलेसा		बाटोघाटो		कुलो नहर, खानेपानी		अन्य	
		संख्या	क्षति रकम (रु.)	संख्या	क्षति रकम (रु.)	कि.मी.	क्षति रकम (रु.)	संख्या	क्षति रकम (रु.)	संख्या	क्षति रकम (रु.)
बाढी	१	३	२५००००	०	०	७१	२०००००००	१५	१५००००००	०	०
	३	०	०	२	२००००००	०	०	०	०	०	०
	७	०	०	२	५०००००	०	०	०	०	०	०
	१०	०	०	२	१६०००००	१०	५०००००	०	०	०	०
पहिरो	१	३	२५००००	०	०	०	०	०	०	०	०
	४	०	०	०	०	०	०	७	६००००००	०	०
	९	०	०	०	०	०	०	३	१०००००००	०	०
	८	०	०	०	०	०	०	१	५०००००	०	०
११	०	०	०	०	०	०	३	१०००००००	०	०	
भूकम्प											
अन्य											
जम्मा		६	५०००००	६	४९०००००	८१	२०५०००००	२९	४९५०००००	०	०

श्रोत: सहभागितामुलक छलफल, २०७६

६.३.६ विपदको किसिम अनुसार जोखिमको समय

विपदको प्रकार अनुसार समय तालिकालाई हेर्दा असार देखि भदौ सम्म बाढी पहिरो, मंसीर देखि जेष्ठसम्म आगलागी, पुषदेखि र फागुन हिमपात, जेष्ठ देखि भदौ माहामारी र जंगली जनावरबाट सबै महिना क्षति हुने गरेको देखिन्छ । यससम्बन्धी विवरण देहायअनुसारको तालिकामा प्रस्तुत गरिएको छ ।

तालिका ११५: विपदको किसिम अनुसार जोखिमको समय

विपद अनुसार जोखिमको समय (महिना)				
आगलागी	बाढी पहिरो	हिमपात	रोग माहामारी	जंगली जनावरबाट क्षती
मंसीर देखि जेष्ठ	असार, श्रावण र भदौ	पुष, माघ, फागुन	जेष्ठ, असार, श्रावण र भदौ	सबै महिना

श्रोत: सहभागितामूलक छलफल, २०७६

६.३.७ संरक्षित जमीन र भौतिक संरचना

नगरपालिका क्षेत्रमा नदी नियन्त्रण तथा उकास क्षेत्र ६ स्थानमा, भिरालो रोकथाम एक स्थानमा र संरक्षित गल्छी र पहिरो तीन स्थानमा रहेको देखिन्छ । यससम्बन्धी विवरण देहायअनुसार प्रस्तुत गरिएको छ ।

तालिका ११६: संरक्षित जमिन र भौतिक संरचना

भौतिक संरचनाको नाम	वडा नं.	रहेको स्थान	संरक्षित पानी मुहान, जमीन, खेतवारी र संरचना	
			इकाई	परिमाण
नदी नियन्त्रण र उकासबाट संरक्षित क्षेत्र				
गौदी खोला	१	भाटी बजार	मिटर	३००
गैरे खोला	१	भाटी बजार	मिटर	१००
हटिया बजार	३	गौदी खोला किनारा	मिटर	५००
चरौदी खोला	६	चरौदी खोला	मिटर	१००
गुरुङ्गदी खोला	६	गुरुङ्गदी खोला	मिटर	१५
सिला खोला	६	सिला खोला	मिटर	३०
भिरालो रोकथाम तथा संरक्षित संरचना				
ठाडो ओडार	५	भाटी टोल	मिटर	६०
संरक्षित गल्छी र पहिरो				
खोलाको कीनारा	७		मिटर	३००
तटबन्ध	११	सर्केदुङ्गा	मिटर	३००
तटबन्ध	११	पाटा	मिटर	२०

श्रोत: सहभागितामूलक छलफल, २०७६

६.३.८ भवन मापदण्ड तथा भुकम्प प्रतिरोधी घरको विवरण

गल्कोट क्षेत्रमा आधुनिक भुकम्प प्रतिरोधी तथा मापदण्डअनुसार घर निर्माणको प्रचलन न्यून रहेको देखिन्छ । यद्यपि, मौलिक निर्माण प्रविधिको उपयोगबाट बनेका हालसम्म बसोवास योग्य सयौं वर्ष पुराना घरहरू देख्न सकिन्छ । यस क्षेत्रमा आधुनिक मापदण्डअनुसार बनेका भवनहरूमा बसोवास गर्ने घरपरिवार संख्या ५५० वा ८.०१ प्रतिशत मात्र र भुकम्प प्रतिरोधी घरहरूमा बसोवास गर्ने घरपरिवार पनि सोही संख्यामा रहेको छ । यससम्बन्धी वडागत विवरण देहाय बमोजिम रहेको छ ।

तालिका ११७: भवन मापदण्ड तथा भूकम्प प्रतिरोधी घरको विवरण

वडा नम्बर	भूकम्प प्रतिरोधी वा भवन मापदण्ड अनुसार बनेका घरमा बस्ने घरपरिवार संख्या					
	मापदण्ड अनुसार बनेको	मापदण्ड अनुसार नबनेको	जम्मा	भूकम्प प्रतिरोधी भएको	भूकम्प प्रतिरोधी नभएको	जम्मा
१	१३	८४०	८५३	१८	८३५	८५३
२	६	६३१	६३७	३	६३४	६३७
३	५४	८२२	८७६	४९	८२७	८७६
४	२४७	२८८	५३५	२४२	२९३	५३५
५	३६	६१८	६५४	५९	५९५	६५४
६	५३	४९५	५४८	३०	५१८	५४८
७	९	४५०	४५९	८	४५१	४५९
८	७	४३६	४४३	४	४३९	४४३
९	१	४३१	४३२	३	४२९	४३२
१०	४३	५१९	५६२	५५	५०७	५६२
११	८१	७८३	८६४	७९	७८५	८६४
जम्मा	५५०	६३१३	६८६३	५५०	६३१३	६८६३
प्रतिशत	८.०१	९१.९९	१००.००	८.०१	९१.९९	१००.००

श्रोत: घरपरिवार सर्भेक्षण, २०७६

६.३.९ आपतकालीन सेवा प्रदायक निकाय वा संस्थासम्बन्धी विवरण

विपद व्यवस्थापनका लागि स्थानीय विपद व्यवस्थापन समिति गठन तथा कृयाशिल रहेको यस क्षेत्रमा आपतकालिन सेवा प्रदायक संस्थाका रूपमा ईलाका प्रहरी कार्यालय हरिचौर, प्रहरी चौकी नरेठाँटी, प्रहरी चौकी हटिया, नेपाल रेडक्रस सोसाइटी हटिया शाखा, आरोग्य अस्पताल तथा प्राथमिक स्वास्थ्य केन्द्रको एम्बुलेन्स सेवा रहेका छन् । सम्पर्क नम्बर सहितको यससम्बन्धी विवरणलाई देहायको तालिकामा प्रस्तुत गरिएको छ ।

तालिका ११८: आपतकालीन सेवा प्रदायक निकाय वा संस्था सम्बन्धी विवरण

क्र.सं	संस्था	ठेगाना	जनशक्ति	सम्पर्क नं.
१	विपद व्यवस्थापन समिति	नगर कार्यपालिका कार्यालय	-	९८५७६४०७५९
२	ईलाका प्रहरी कार्यालय, गल्कोट	वडा नं. ५, हरिचौर	१८	९८५७६९००६६
३	प्रहरी चौकी, नरेठाँटी	वडा नं. २, नरेठाँटी	६	१००
४	प्रहरी चौकी, हटिया	वडा नं. १, हटिया	१४	९८५७६९०१५८
५	रेडक्रस शाखा, गल्कोट	वडा नं. १ हटिया		९८४७६४०८२२
६	प्राथमिक स्वास्थ्य केन्द्र हरिचौर एम्बुलेन्स सेवा	वडा नं. ५ हरिचौर	१	९८४७७२०१५९
७	आरोग्य अस्पताल एम्बुलेन्स सेवा	वडा नं. ३ हटिया	१	९८४५६२९७६५

श्रोत: संस्थागत सर्भेक्षण, २०७६

परिच्छेद ७: भौतिक विकासको अवस्था

यस परिच्छेदमा भौतिक पूर्वाधारको स्थिति र त्यसको उपयोगको अवस्थालाई प्रस्तुत गरिएको छ । जस अन्तरगत सडक, विद्युत, भवन, वस्ती, उर्जा, सूचना संचार र आवास तथा भवन जस्ता विषयहरू समावेश गरिएको छ ।

७.१ यातायात पूर्वाधार

यस शिर्षकमा नगरपालिका क्षेत्रभित्र रहेका सडक मार्ग/सञ्जालहरूको विद्यमान अवस्था, पैदल मार्ग, पुल पुलेसा, सवारी रूट तथा नगरपालिका भित्र चल्ने सवारी साधनहरूको अवस्था चित्रण गरिएको छ ।

७.१.१ सडक मार्ग/सञ्जालको विद्यमान अवस्था

नगरपालिका भित्र हाल रहेका ९५ वटा सडकको कुल लम्बाई करिब ५०० किलोमिटर रहेको छ । जसमध्ये २० किलोमिटर कालो पत्रे, ३.५ ग्राभेल र ४७७ कच्ची सडक रहेको छ । सबै सडकबाट करिब ८६००० जनसंख्या प्रत्येक्ष लाभान्वित भएको देखिन्छ । सडकको नाम, लम्बाई र लाभान्वित जनसंख्या सम्बन्धी विस्तृत विवरणलाई **अनुसूची १७** मा उल्लेख गरिएको छ ।

७.१.२ पैदल मार्ग

नगर क्षेत्रमा कुल ९० वटा पैदलमार्ग रहेका छन् । पैदल मार्गको कुल लम्बाई करिब ४७८.८ किमि रहेको छ । हालका दिनमा सडक यातायातको पहुँच विस्तारसँगै पैदल मार्गको उपयोगमा कमि देखिएको भएता पनि सबै पैदल मार्गबाट प्रत्येक्ष रूपमा लाभान्वित जनसंख्या ९५००० भन्दा बढि रहेको छ । पैदल मार्ग जोडने वस्तीको नाम, ठेगाना, लम्बाई र लाभान्वित जनसंख्याको विवरण **अनुसूची १८** मा उल्लेख गरिएको छ ।

७.१.३ पुल तथा पुलेसा

नगर क्षेत्रमा कुल १०७ स्थानमा पुलहरू रहेका छन् । जसमध्ये ६४ स्थानमा भोलुङ्गे पुल, २० स्थानमा पक्की पुल, २० स्थानमा ट्रष्ट र ३ स्थानमा काठे पुल रहेको देखिन्छ । यससम्बन्धी विस्तृत विवरणलाई **अनुसूची १९** मा उल्लेख गरिएको छ ।

७.१.४ सवारी रूट विवरण

गल्कोट नगरपालिकाका विभिन्न क्षेत्रबाट नगर भित्रका क्षेत्रका अतिरिक्त काठमाण्डौं, पोखरा, नारायणगढ, बाग्लुङ्ग, बुटवल, बुर्तिवाङ्ग रूटमा बस, जिप तथा माइक्रोवस सञ्चालन हुने गरेका छन् । स्थानीय रूटमा यात्रुको मागअनुसार पनि सञ्चालन हुने गरेका छन् भने जिल्ला बाहिरको रूटमा निश्चित समयमा सञ्चालन हुने गरेको देखिन्छ । यससम्बन्धी विवरणलाई देहायको तालिकामा प्रस्तुत गरिएको छ ।

तालिका ११९: नगर क्षेत्र भित्र चल्ने सवारी साधन

सवारी रूट			
देखि	सम्म	समय	गाडीको प्रकार
दुदिलाभाटी	बुटवल	६:०० बजे विहान	जीप
दुदिलाभाटी	बाग्लुङ्ग	७:०० बजे विहान	जीप
दुदिलाभाटी	हटिया	आवश्यकता अनुसार	जीप
हटिया	बाग्लुङ्ग	आवश्यकता अनुसार	जिप
हटिया	ताराखोला	आवश्यकता अनुसार	जिप
हटिया	बुर्तिवाङ्ग	आवश्यकता अनुसार	जिप
हटिया	बुटवल	विहान ८ बजे	वस, जिप
हटिया	गुल्मी	आवश्यकता अनुसार	जिप
हटिया	शान्तीपुर	आवश्यकता अनुसार	वस, जिप
हटिया	काठमाण्डौं	६:०० बजे विहान, बेलुका ५ बजे	वस, जिप
हटिया	नारायणगढ	विहान	वस, जिप

सवारी रुट			
देखि	सम्म	समय	गाडीको प्रकार
हटिया	पोखरा	विहान	बस, जिप
मजुवा	भुजुङ्गे	आवश्यकता अनुसार	जीप
मजुवा	लाखुरीडाँडा भुजुङ्गे	आवश्यकता अनुसार	जीप
नौबिसे	ढलेपिपल	आवश्यकता अनुसार	जीप
ढलेपिपल	थाना	आवश्यकता अनुसार	जीप
काँडेवास	गुल्मी	७:०० बजे विहान	जीप र बस
पाण्डवखानी	हटिया	आवश्यकता अनुसार	जीप
पाण्डवखानी	बाग्लुङ	आवश्यकता अनुसार	जीप
पाण्डवखानी	पोखरा	आवश्यकता अनुसार	जीप
रिघा	बाग्लुङ र पोखरा	८:०० बजे विहान	जीप
रिघा	बुटवल	८:०० बजे विहान	जीप
भालुपाइले	नारायणगढ	७:०० बजे विहान	बस
काँडेवास	नारायणगढ	विहान	बस, जिप
हटिया	बुटवल	विहान	बस जिप

श्रोत: सहभागितामूलक छलफल, २०७६

७.१.५ नगर क्षेत्र भित्र चल्ने सवारी साधन

नगर क्षेत्रमा सार्वजनिक यातायातका साधनका रूपमा बस, जिप, ट्याक्सी तथा माइक्रोवस सञ्चालनमा रहेका छन् । वडा नं. ५, ६ र १० वाहेकका क्षेत्रमा बस यातायात सेवा उपलब्ध रहेको छ भने साना यातायातका साधन सबै वडामा सञ्चालनमा रहेका छन् । यस क्षेत्रमा चल्ने सवारी साधनहरूको संख्या, बस पार्क र बस विसौनीसम्बन्धी विवरण देहाय बमोजिम रहेको छ ।

तालिका १२०: नगर क्षेत्र भित्र चल्ने सवारी साधन

वडा नं.	सार्वजनिक सवारी साधनको विवरण		बस पार्क स्थल	बस विसौनी स्थल
	सवारीको प्रकार	संख्या		
१	बस, ट्याक्सी, जिप, माइक्रोवस, ट्याक्सी	४०		
२	बस, ट्याक्सी, जिप, माइक्रोवस, ट्याक्सी	३०		नरेठाँटी बजार
३	बस, ट्याक्सी, जिप, माइक्रोवस, ट्याक्सी	५०	जीपपार्क हटिया	हटिया बजार
४	बस, ट्याक्सी, जिप, माइक्रोवस, ट्याक्सी	४०		डाँडा खेत
५	जीप, ट्याक्सी	१२		
६	जीप, ट्याक्सी	१०		
७	बस, ट्याक्सी, जिप, माइक्रोवस	२५		बाँसखोला, रिसमी, छिस २ वटा, गल्याङ्ग (प्रतिक्षालय सहित) र कादुरी पुल प्रतिक्षालय
८	जीप, बस	७		काँडेवास
९	बस, ट्याक्सी, जिप, माइक्रोवस	२५		आँगाखेत, सप्ताहघाट, म्याला रुख, चिदेरापानी
१०	जीप, ट्याक्सी	१५		
११	बस, ट्याक्सी, जिप	२५		

श्रोत: सहभागितामूलक छलफल, २०७६

७.१.६ घरबाट नजिकको बजार पुग्न लाग्ने समयका आधारमा घरपरिवार विवरण

नजिकको बजारमा आइपुग्न लाग्ने समयका आधारमा घरपरिवारको वर्गीकरण गर्दा कुल ३२३८ वा ४७.१८ प्रतिशत घरपरिवारमा ३० मिनेट भन्दा बढी समय लाग्ने गर्दछ । पन्ध्र मिनेट भन्दा कम समयमा बजार पुग्न सक्ने घरपरिवार संख्या १५.२८ प्रतिशत रहेको छ भने १५ देखि ३० मिनेट सम्म बजार पुग्न लाग्ने घरपरिवार संख्या ३७.५३ प्रतिशत रहेको छ । बजार केन्द्रको विस्तार, सडक यातायातको विकास र यातायातका साधनको उपयोगका कारण बजार

केन्द्रमा आइपुग्न लाग्ने समय कम हुँदै गएको छ । वडागत रुपमा हेर्दा वडा नं. १० का सबै घरपरिवारबाट बजार क्षेत्रमा आउन ३० मिनेट भन्दा बढी लाग्ने देखिन्छ । यससम्बन्धी विवरण देहायको तालिकामा प्रस्तुत गरिएको छ ।

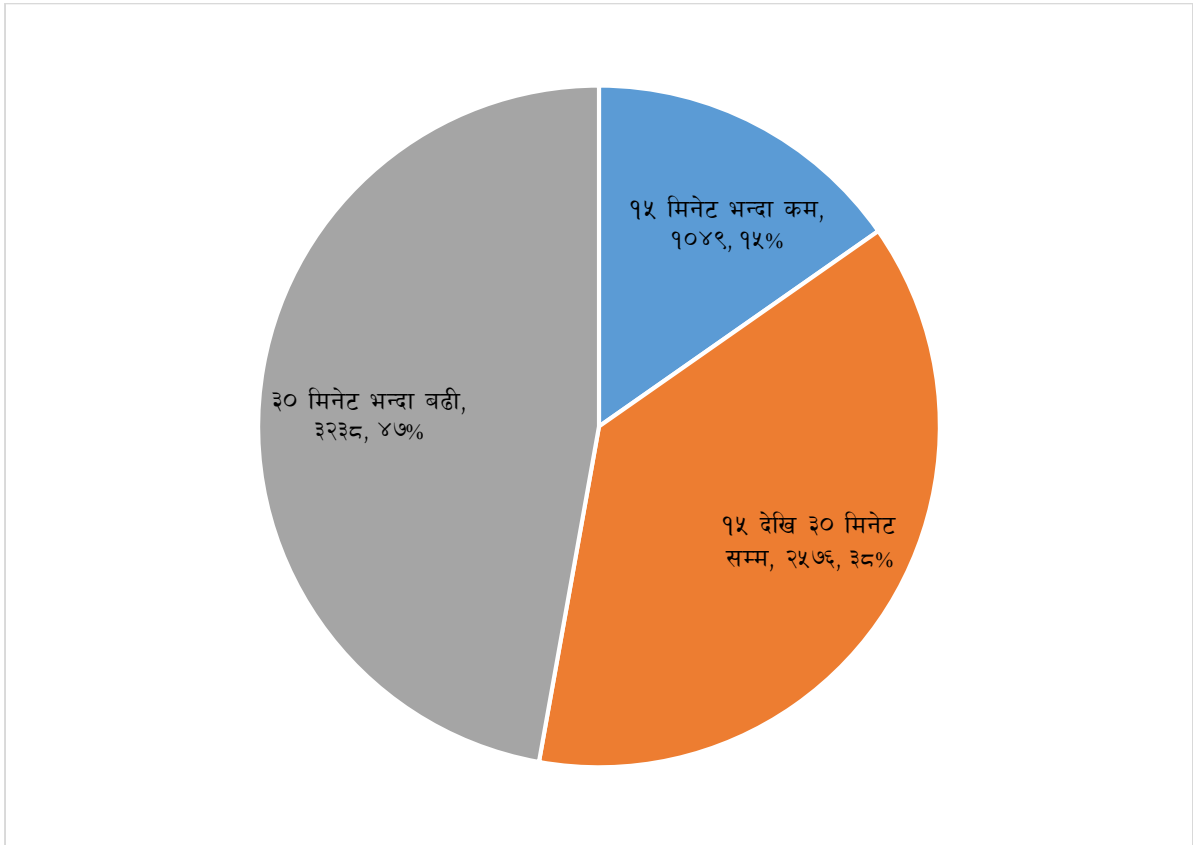
तालिका १२१: घरबाट नजिकको बजार पुग्न लाग्ने समयका आधारमा घरपरिवार विवरण

वडा नं.	घरबाट नजिकको बजारमा पुग्नलाग्ने समयका आधारमा घरपरिवार संख्या			जम्मा घरपरिवार संख्या
	१५ मिनेट भन्दा कम	१५ देखि ३० मिनेट सम्म	३० मिनेट भन्दा बढी	
१	०	३७३	४८०	८५३
२	११३	२६१	२६३	६३७
३	३११	३८४	१८१	८७६
४	१४२	३००	९३	५३५
५	२३३	३२९	९२	६५४
६	१२४	२५९	१६५	५४८
७	८५	७६	२९८	४५९
८	१४	५	४२४	४४३
९	१८	२०९	२०५	४३२
१०	०	०	५६२	५६२
११	९	३८०	४७५	८६४
जम्मा	१०४९	२५७६	३२३८	६८६३
प्रतिशत	१५.२८	३७.५३	४७.१८	१००

श्रोत: घरपरिवार सर्भेक्षण, २०७६

माथीको तालिकामा उल्लेखित तथ्याङ्कका आधारमा बजारसँगको पहुँचको अवस्था दर्साउने गरी देहायको वृत्त चित्रमा प्रस्तुत गरिएको छ ।

रेखाचित्र १८ : बजारसँगको पहुँचको अवस्था



७.२ विद्युत तथा बैकल्पिक उर्जा

यस शिर्षक अन्तरगत इन्धनको उपयोगका आधारमा घरपरिवार सम्बन्धी विवरणलाई समावेश गरिएको छ ।

७.२.१ खाना पकाउने इन्धनको उपयोग

खाना पकाउन उपयोग गर्ने इन्धनको प्रमुख श्रोतका रूपमा यस क्षेत्रमा दाउराको उपयोग सबैभन्दा अधिक ५९२८ वा ८६.३८ प्रतिशत घरपरिवारले गर्ने गरेको देखिन्छ । वैकल्पिक रूपमा एलपी ग्यास उपयोग गर्ने घरपरिवार संख्या ९३५ वा १३.६२ प्रतिशतले रहेको देखिन्छ । यससम्बन्धी वडागत विवरण देहाय बमोजिमको तालिकामा प्रस्तुत गरिएको छ ।

तालिका १२२: खाना पकाउने इन्धन उपयोग विवरण

वडा नं.	खाना पकाउने प्रमुख श्रोतअनुसार घरपरिवार संख्या		जम्मा घरपरिवार
	दाउरा	एलपि ग्यास	
१	८२९	२४	८५३
२	५९४	४३	६३७
३	५९३	३६३	९५६
४	४९९	४४	५४३
५	४८७	१६७	६५४
६	४६६	८२	५४८
७	४९६	४३	५४९
८	३७७	६६	४४३
९	४०६	२६	४३२
१०	५५६	६	५६२
११	७९३	७१	८६४
जम्मा	५९२८	९३५	६८६३
प्रतिशत	८६.३८	१३.६२	१००

श्रोत: घरपरिवार सर्भेक्षण, २०७६

७.२.२ बत्ती बाल्ने इन्धनको प्रयोगको आधारमा घरपरिवार

नगर क्षेत्रमा बत्तीको प्रमुख श्रोतको रूपमा विद्युत रहेको छ । विद्युतलाई बत्तीको प्रमुख श्रोतका रूपमा उपयोग गर्ने घरपरिवार संख्या ६८३७ वा ९९.६२ प्रतिशत रहेको देखिन्छ । यस बाहेक अन्य श्रोतलाई बत्तीको प्रमुख श्रोतका रूपमा उपयोग गर्ने घरपरिवारमध्ये मट्टितेल प्रयोग गर्ने संख्या २५ वा ०.३६ प्रतिशत मात्र रहेको छ, भने वडा नं. ११ मा १ घरपरिवारले सोलार बत्ती उपयोग गरेको देखिन्छ । वडागत रूपमा बत्तीको उपयोग गर्ने घरपरिवारको विवरण देहाय बमोजिमको तालिकामा प्रस्तुत गरिएको छ ।

तालिका १२३: बत्ती बाल्ने इन्धनको प्रयोगको आधारमा घरपरिवार

वडा नं.	बत्तीको प्रमुख श्रोत अनुसार घरपरिवार संख्या					जम्मा
	विद्युत	मट्टितेल	बायो ग्याँस	सोलार	अन्य	
१	८४८	५	०	०	०	८५३
२	६३६	१	०	०	०	६३७
३	८७३	३	०	०	०	९५६
४	५३३	२	०	०	०	५४३
५	६५४	०	०	०	०	६५४
६	५४७	१	०	०	०	५४८
७	४९७	२	०	०	०	५४९
८	४४२	१	०	०	०	४४३
९	४३२	०	०	०	०	४३२

वडा नं.	बत्तीको प्रमुख श्रोत अनुसार घरपरिवार संख्या					
	विद्युत	मट्टितेल	बायो ग्याँस	सोलार	अन्य	जम्मा
१०	५६०	२	०	०	०	५६२
११	८५५	८	०	१	०	८६४
जम्मा	६८३७	२५	०	१	०	६८६३
प्रतिशत	९९.६२	०.३६	०.००	०.०१	०.००	१००.००

श्रोत: घरपरिवार सर्भेक्षण, २०७६

७.२.३ विद्युत उत्पादन विवरण

नगरपालिकाभित्र कुल ३८८ किलो वाट क्षमताका १६ वटा लघु जलविद्युत आयोजना सञ्चालनमा रहेका छन् । जसमध्ये वडा नं. २ मा रहेको नरेठाँटी सामुदायिक विद्युत आयोजना हाल बन्द रहेको छ । आयोजनाहरू ८ किलोवाट देखि ५२ किलोवाट सम्मका रहेका छन् । यससम्बन्धी विवरण देहायको तालिकामा प्रस्तुत गरिएको छ ।

तालिका १२४: विद्युत उत्पादनको विवरण

क्र.स.	विद्युत उत्पादन आयोजनाको नाम	ठेगाना	क्षमता (किलोवाट)
१	गौदीखोला लघु जलविद्युत आयोजना १	गल्कोट न.पा-१, भाटी	२४
२	गौदीखोला लघु जलविद्युत आयोजना २	गल्कोट न.पा-१, भैसे	१८
३	गौदीखोला लघु जलविद्युत आयोजना ३	गल्कोट न.पा-१, थलिङ्ग	१७
४	गौदीखोला लघु जलविद्युत आयोजना ४	गल्कोट न.पा-१, ज्यामिरे	१५
५	चिप्लेटीखोला लघु जलविद्युत आयोजना	गल्कोट न.पा-१, भण्डारवन	१८
६	नरेठाँटी सामुदायिक विद्युत (हाल सञ्चालनमा नरहेको)	गल्कोट न.पा-२, नरेठाँटी	-
७	पचुवाखोला लघु जलविद्युत आयोजना	गल्कोट न.पा-८, चालिसेटोला	३०
८	दरम खोला लघु जलविद्युत आयोजना (ए)	गल्कोट न.पा-८, काँडेबास बजार	४८
९	दरम खोला लघु जलविद्युत आयोजना (बी)	गल्कोट न.पा-८, काँडेबास बजार	५२
१०	मञ्चधारा लघु जलविद्युत आयोजना	गल्कोट न.पा-१०, ज्याथर	८
११	माउखोला लघु जलविद्युत आयोजना	गल्कोट न.पा-१०, काप्रे	१६
१२	घोप्टेखोला लघु जलविद्युत आयोजना	गल्कोट न.पा-१०, घोप्टे	२०
१३	ठुलोखोला लघु जलविद्युत आयोजना	गल्कोट न.पा-१०, रमुवा	९
१४	साउने खोला लघु जलविद्युत आयोजना	गल्कोट न.पा-११, किटेनी	१८
१५	मिड गिरड्डी लघु जलविद्युत आयोजना	गल्कोट न.पा-११, सानो रिघा	४५
१६	तल्लो साउने खोला लघु जलविद्युत आयोजना	गल्कोट न.पा-११, सर्केढुङ्गा	५०
	जम्मा		३८८

श्रोत: संस्थागत सर्भेक्षण, २०७६

७.३ सञ्चार तथा प्रविधि

यस शिर्षक अन्तरगत आधुनिक सुविधामा पहुँचका आधारमा घरपरिवारसम्बन्धी विवरणलाई समावेश गरिएको छ ।

७.३.१ आधुनिक सुविधामा पहुँच सम्बन्धी विवरण

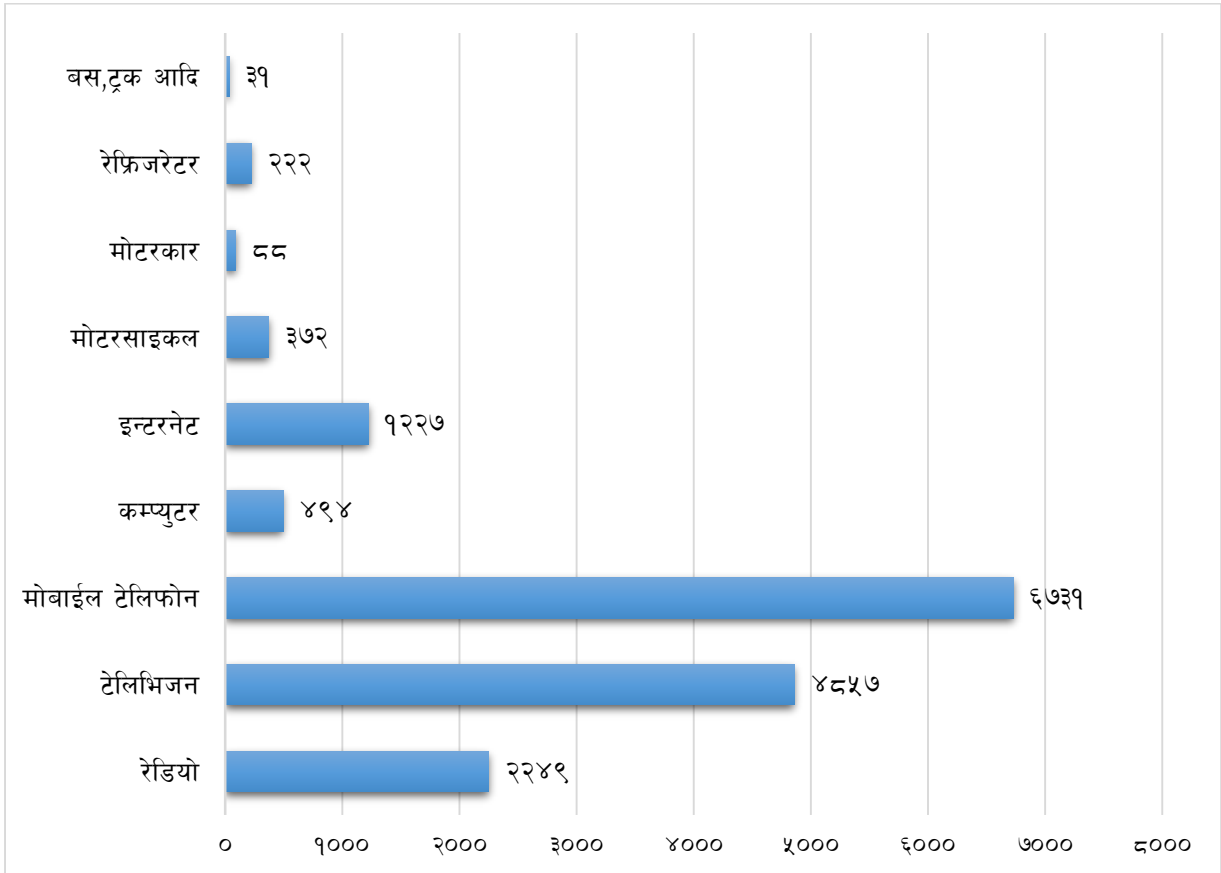
आधुनिक सुविधामा पहुँचको अवस्था हेर्दा प्रायः सबैजसो घरपरिवारमा मोबाइल अथवा टेलिफोन सुविधा उपलब्ध रहेको देखिन्छ । मोबाइल सुविधामा प्रत्यक्ष पहुँच रहेको घरपरिवार संख्या ६७३१ वा ९८.०८ प्रतिशत रहेको छ । टेलिभिजन हुने घरपरिवार संख्या ४८५७ वा ७०.७७ प्रतिशत र रेडियो उपयोग गर्ने घरपरिवार संख्या २२४९ वा ३२.७७ प्रतिशत रहको छ । कम्प्युटर, इन्टरनेट, मोटरसाइकल, मोटरकार, रेफ्रिजरेटर र बस वा ट्रक हुने घरपरिवार संख्या क्रमशः ७.२, १७.८८, ५.४२, १.२८, ३.२३ र ०.४५ रहेको देखिन्छ । यससम्बन्धी विस्तृत विवरण देहाय बमोजिमको तालिकामा प्रस्तुत गरिएको छ ।

तालिका १२५: आधुनिक सुविधामा पहुँच सम्बन्धी विवरण

वडा नम्बर	रेडियो	टेलिभिजन	मोबाईल टेलिफोन	कम्प्युटर	इन्टरनेट	मोटरसाइकल	मोटरकार	रेफ्रिजरेटर	बस, ट्रक आदि
१	१८४	६०४	८४४	४१	५२	८	३	०	०
२	८७	४९७	६२६	३८	९२	२६	१०	०	०
३	३६१	७०३	८७३	८१	३३७	१०८	१४	५	६
४	२५	३८२	५३०	१५	८२	३३	४	८	०
५	२१७	४३८	६४८	४७	२०३	४५	१५	९२	४
६	२८९	४४८	५४३	२६	१११	३४	११	१३	४
७	१०५	३०१	४५१	२९	१३२	२५	१७	१	३
८	२६९	२९८	४४०	९६	१०४	३०	४	४९	४
९	३१४	३३२	३६३	५०	४७	४	२	५	०
१०	६९	३१२	५५६	१७	२२	४	२	०	०
११	३२९	५४२	८५७	५४	४५	५५	६	४९	१०
जम्मा	२२४९	४८५७	६७३१	४९४	१२२७	३७२	८८	२२२	३१
प्रतिशत	३२.७७	७०.७७	९८.०८	७.२०	१७.८८	५.४२	१.२८	३.२३	०.४५

श्रोत: घरपरिवार सर्भेक्षण, २०७६

रेखाचित्र १९ : घरपरिवारमा उपलब्ध सुविधाका आधारमा घरपरिवार संख्या



७.४ आवास तथा भवन

यस शिर्षक अन्तरगत आवासिय घरको वनावटको आधारमा घरपरिवार सम्बन्धी विवरणलाई समावेश गरिएको छ ।

७.४.१ घरको जगको आधारमा घरपरिवार

बसोवास गरेको मुख्य घरको जगका आधारमा घरपरिवारको वर्गिकरण गर्दा सबैभन्दा उच्च ६०१८ वा ८७.६९ प्रतिशत घरपरिवार माटो वा ढुङ्गाको जग भएको घरमा बसोवास गर्ने गरेको देखिन्छ। सिमेण्टको जग भएको घरमा बसोवास गर्ने घरपरिवार संख्या ६९९ वा १०.१९ प्रतिशत रहेको छ। फ्रेम स्ट्रक्चर, लोड वेयरिङ्ग, काठको खम्बा र अन्य प्रकारको जग भएको घरमा बसोवास गर्ने घरपरिवार संख्या क्रमशः ४, १२७, १४ र १ रहेको छ। यससम्बन्धी विवरण देहायको तालिकामा प्रस्तुत गरिएको छ।

तालिका १२६: घरको जगको आधारमा घरपरिवार विवरण

वडा नं.	घरको जगको आधारमा घरपरिवार संख्या						
	माटो वा ढुङ्गा	सिमेण्ट	फ्रेम स्ट्रक्चर	लोड वेयरिङ्ग	काठको खम्बा	अन्य	जम्मा
१	८२६	२३	०	०	४	०	८५३
२	५८२	५२	०	०	३	०	६३७
३	६३३	२३०	०	१२	१	०	८७६
४	५००	२७	०	८	०	०	५३५
५	५७३	५७	०	२४	०	०	६५४
६	४४३	९३	०	१०	२	०	५४८
७	४०७	५१	१	०	०	०	४५९
८	३८२	६१	०	०	०	०	४४३
९	३८५	४०	१	६	०	०	४३२
१०	५२१	४०	०	०	१	०	५६२
११	७६६	२५	२	६७	३	१	८६४
जम्मा	६०१८	६९९	४	१२७	१४	१	६८६३
प्रतिशत	८७.६९	१०.१९	०.०६	१.८५	०.२०	०.०१	१००.००

श्रोत: घरपरिवार सर्वेक्षण, २०७६

७.४.२ छानोको प्रकारका आधारमा घरपरिवार

मुख्य घरको छानोका आधारमा बसोवास गरेको घरसंख्यालाई वर्गिकरण गर्दा सबैभन्दा उच्च संख्यामा टायल वा ढुङ्गाले छाएको घरमा बसोवास गर्ने घरपरिवार संख्या ४९८६ वा ७२.६५ प्रतिशत रहेको छ। जस्ता वा च्यादरको छाना भएको घरमा बस्ने घरपरिवार ८६८ वा १२.६५ प्रतिशत, आरसिसि ढलान भएको छाना भएको घरमा बसोवास गर्ने घरपरिवारको संख्या ६९२ वा १०.०८ प्रतिशत र फुस वा खरको छाना भएको घरमा बसोवास गर्ने घरपरिवार संख्या ३१७ वा ४.६२ प्रतिशत रहेको छ। वडागत रूपमा हेर्दा वडा नं ५ र ७ मा फुस वा खरको छाना भएको मुख्य बसोवास गर्ने घर नरहेको देखिन्छ। छानोको आधारमा बसोवास गरेको घरपरिवारको विवरण देहाय बमोजिमको तालिकामा प्रस्तुत गरिएको छ।

तालिका १२७: छानोको प्रकारका आधारमा घरपरिवार

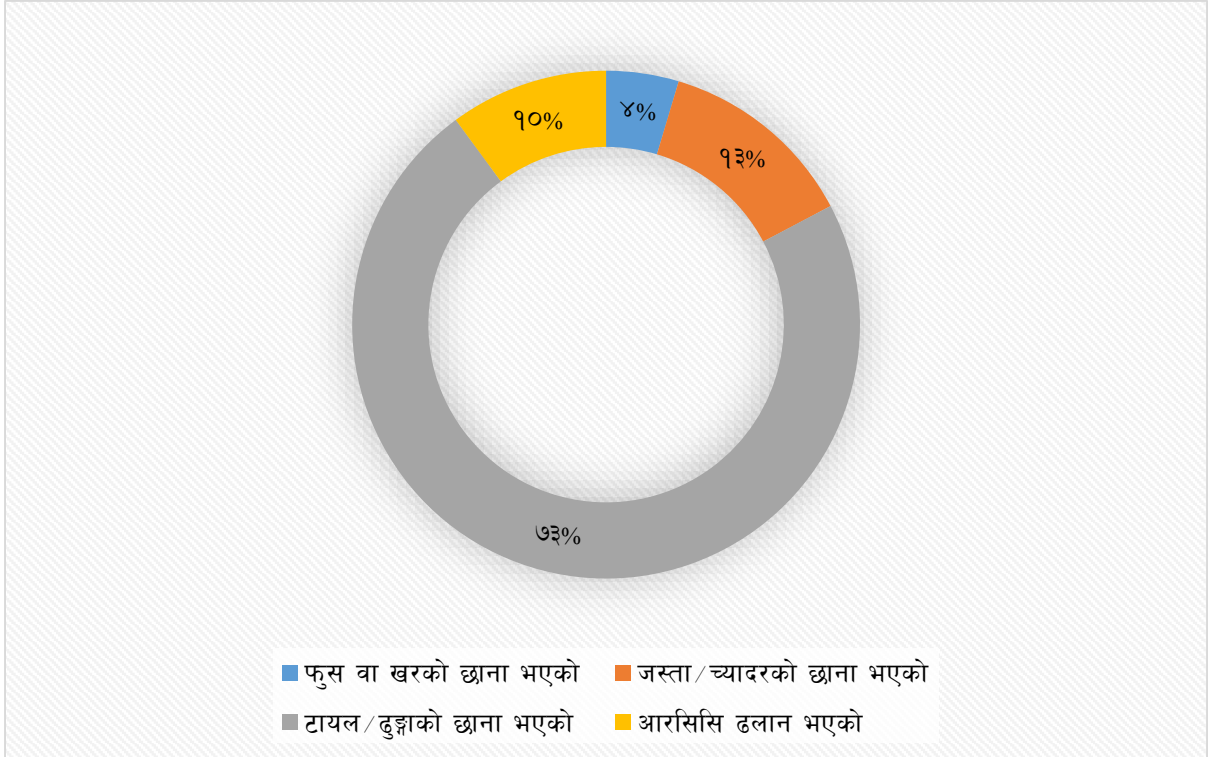
वडा नं.	फुस वा खरको छाना भएको	जस्ता/च्यादरको छाना भएको	टायल/ढुङ्गाको छाना भएको	आरसिसि ढलान भएको	जम्मा
१	७१	८३	६७४	२५	८५३
२	१	३२	५७४	३०	६३७
३	१	६२	५५७	२५६	८७६
४	२	५६	४४८	२९	५३५
५	०	१६	५६६	७२	६५४
६	३	४४	४०३	९८	५४८
७	०	३१	३८५	४३	४५९
८	४३	५७	२९७	४६	४४३
९	१३	७३	३२५	२१	४३२
१०	२६	९०	४३३	१३	५६२

वडा नं.	फुस वा खरको छाना भएको	जस्ता/च्यादरको छाना भएको	टायल/दुङ्गाको छाना भएको	आरसिसि ढलान भएको	जम्मा
११	१५७	३२४	३२४	५९	८६४
जम्मा	३१७	८६८	४९८६	६९२	६८६३
प्रतिशत	४.६२	१२.६५	७२.६५	१०.०८	१००.००

श्रोत: घरपरिवार सर्भेक्षण, २०७६

माथी उल्लेखित तालिकाका आधारमा छाानोको आधारमा बसोबास गरेको घरपरिवारको विवरण देहाय बमोजिमको रेखाचित्रमा प्रस्तुत गरिएको छ ।

रेखाचित्र २० : छाानोको आधारमा घरपरिवार विवरण



७.४.३ घर संख्याका आधारमा घरपरिवार

घरपरिवारको स्वामित्वमा रहेको घरसंख्याका आधारमा घरपरिवारको वर्गिकरण गर्दा एउटा मात्र घर हुने घरपरिवार संख्या सबैभन्दा अत्यधिक ६४०२ वा ९३.२८ प्रतिशत रहेको देखिन्छ । दुई वटा, तीन वटा र तीन वटा भन्दा बढी घर हुने घरपरिवारको संख्या क्रमशः ४२४, ३१, ६, रहेको छ । यससम्बन्धी वडागत विवरण तलको तालिकामा प्रस्तुत गरिएको छ ।

तालिका १२८: घर संख्याका आधारमा घरपरिवार

वडा नं.	घर संख्याका आधारमा घरपरिवार संख्या				जम्मा
	एउटा मात्र घर हुने	२ वटा घर हुने	३ वटा घर हुने	३ वटा भन्दा माथी घर हुने	
१	८००	४८	३	२	८५३
२	६०५	३२	०	०	६३७
३	८१२	५७	६	१	८७६
४	४८४	४४	७	०	५३५
५	६११	४१	२	०	६५४
६	५१९	२८	०	१	५४८
७	४४०	१८	१	०	४५९
८	४१५	२५	३	०	४४३

वडा नं.	घर संख्याका आधारमा घरपरिवार संख्या				
	एउटा मात्र घर हुने	२ वटा घर हुने	३ वटा घर हुने	३ वटा भन्दा माथी घर हुने	जम्मा
९	४१२	१८	१	१	४३२
१०	५०४	५४	४	०	५६२
११	८००	५९	४	१	८६४
जम्मा	६४०२	४२४	३१	६	६८६३
प्रतिशत	९३.२८	६.१८	०.४५	०.०९	१००.००

श्रोत: घरपरिवार सर्भेक्षण, २०७६

७.५ सरकारी भवन

नगरपालिका क्षेत्रमा रहेका सरकारी भवनको कुल संख्या २९ रहेको छ। जसमध्ये वडा नं. ५ मा सबैभन्दा उच्च संख्यामा ८ वटा भवन रहेको छ भने सबैभन्दा न्यून संख्यामा वडा नं. १ मा एउटा मात्र भवन रहेको छ। भवनहरू रहेको स्थान, क्षेत्रफल, अवस्था र प्रयोगको अवस्थासम्बन्धी विवरण देहाय बमोजिम रहेको छ।

तालिका १२९: सरकारी भवन सम्बन्धी विवरण

क्र.सं.	वडा नं.	भवनको नाम	भवन रहेको टोलको नाम	कार्यालयको नाम	क्षेत्रफल (वर्ग मी.)		अवस्था
					जग्गा	भवन	
१.	१	स्वास्थ्य चौकी	दुदिलाभाटी	स्वास्थ्य चौकी	२०३४.९	१०१७.४५	ठिकै
२.	२	स्वास्थ्य चौकी भवन	शैरा	स्वास्थ्य चौकी	१२७.२०	६३.६०	राम्रो
३.	२	वडा कार्यालय	नरेठाँटी	वडा कार्यालय	६३.६०	६३.६०	ठिकै
४.	३	स्वास्थ्य चौकी भवन	सिमखेत	स्वास्थ्य चौकी	१०१७.६	१५९.००	राम्रो
५.	३	रेञ्ज पोष्ट भवन	हटिया	रेञ्ज पोष्ट	२५४.४०	१२७.२०	ठिकै
६.	३	इलाका हुलाक भवन	हटिया	इलाका हुलाक	९५.४०	९५.४०	ठिकै
७.	५	वडा कार्यालय	हरिचौर	५ नं. वडा कार्यालय	५०८.७	२५३.४	राम्रो
८.	५	कृषि कार्यालय	हरिचौर	कृषि सेवा केन्द्र	३१८	१५९	जिर्ण
९.	५	पशु सेवा केन्द्र	हरिचौर	पशु सेवा केन्द्र (ख)	५०८.७	१२६	जिर्ण
१०.	५	नेपाल बैंक लिमिटेड	हरिचौर	नेपाल बैंक लिमिटेड	१०१७.४	५०८.७	जिर्ण
११.	५	प्राथमिक स्वास्थ्य केन्द्र	हरिचौर	प्राथमिक स्वास्थ्य केन्द्र	६१०४.८	३५६१	राम्रो
१२.	५	गल्कोट ईलाका प्रहरी कार्यालय	हरिचौर	ईलाका प्रहरी कार्यालय	२०३५	१०१७	राम्रो
१३.	५	वन कार्यालय	हरिचौर	ईलाका वन कार्यालय	१५९	१५९	जिर्ण
१४.	५	हुलाक कार्यालय	हरिचौर	ईलाका हुलाक कार्यालय	१२७	१२७	राम्रो
१५.	७	स्वास्थ्य चौकी भवन	आँगाखेत	स्वास्थ्य चौकी	४१३.४	९५.४	राम्रो
१६.	७	वडा कार्यालय	आँगाखेत	वडा कार्यालय	९५.४	९५.४	राम्रो
१७.	८	वडा कार्यालय	भारमोरो	८ नं. वडा कार्यालय	५०८.७	१९०.८	राम्रो
१८.	८	स्वास्थ्य चौकी	भारमोरो	स्वास्थ्य चौकी	२२८९	१२७	जिर्ण
१९.	८	खोप केन्द्र	उचुका	खोप केन्द्र	६३.६	६३.६	राम्रो
२०.	९	स्वास्थ्य चौकी भवन	बाँसखोला	स्वास्थ्य चौकी	१२७.२	६३.६	राम्रो
२१.	९	वडा कार्यालय	बाँसखोला	वडा कार्यालय	९५.४	९५.४	ठिकै
२२.	१०	वडा कार्यालय	पाण्डवखानी	१० नं. वडा कार्यालय	७६३	२५४	राम्रो
२३.	१०	स्वास्थ्य चौकी	गैराभाटी	स्वास्थ्य चौकी	५०८.७	२५४	जिर्ण
२४.	१०	स्वास्थ्य चौकी	काउले	स्वास्थ्य चौकी	२५४३	१०१७	राम्रो
२५.	१०	हुलाक कार्यालय	गैराभाटी	ईलाका हुलाक कार्यालय	२५४	२५४	जिर्ण
२६.	१०	पुरानो गाविस भवन	गैराभाटी	गाविस भवन	२५४	२५४	जिर्ण
२७.	११	वडा कार्यालय	राइखानी	११ नं. वडा कार्यालय	७६३	२५४.३५	जिर्ण
२८.	११	स्वास्थ्य चौकी	राइखानी	रिघा स्वास्थ्य चौकी	१०१७	७६३	राम्रो
२९.	११	हुलाक कार्यालय	राइखानी	अतिरिक्त हुलाक कार्यालय	१२७	९५	जिर्ण

श्रोत: सहभागितामूलक छलफल, २०७६

७.६ सार्वजनिक तथा सामुदायिक भवन

नगरपालिका क्षेत्रमा कुल ६९ वटा सार्वजनिक तथा सामुदायिक भवन रहेको देखिन्छ। जसअन्तरगत आमा समुहका भवन, सामुदायिक भवन मुख्य रूपमा रहेका छन्। यस्ता भवनहरू सामाजिक कार्य, सरकारी कार्यालय, बाल विकास केन्द्र, आमा समुह कार्यालयका रूपमा उपयोग हुने गरेका छन्। सार्वजनिक तथा सामुदायिक भवन रहेको स्थान, क्षेत्रफल, अवस्था र हालको प्रयोगको अवस्था जस्ता विवरण *अनुसूची २०* को तालिकामा प्रस्तुत गरिएको छ।

७.७ हुलाक, पत्रपत्रिका, दूरसञ्चार र रेडियो स्टेशनसम्बन्धी विवरण

नगरपालिका क्षेत्रमा तीन वटा ईलाका हुलाक कार्यालय, तीन वटा अतिरिक्त हुलाक कार्यालय, दुई वटा छापा तथा दुई वटा अनलाइन पत्रिका र एक एफ एम रेडियो स्टेशन सञ्चालनमा रहेका छन्। दूरसञ्चार सेवा प्रदायक कम्पनीका टावरहरू मध्ये नेपाल टेलिकमका ९ वटा टावर र एन सिएलका ३ वटा टावर रहेका छन्। यससम्बन्धी विवरण तल प्रस्तुत तालिकामा दर्शाइएको छ।

तालिका १३०: हुलाक, पत्रपत्रिका, दूरसञ्चार र रेडियो स्टेशन सम्बन्धी विवरण

विवरण	नाम	ठेगाना
हुलाक	ईलाका हुलाक कार्यालय	गल्कोट नपा-३, हटिया
	ईलाका हुलाक कार्यालय	गल्कोट नपा-५, हरिचौर
	अतिरिक्त हुलाका कार्यालय	गल्कोट नपा-७, मल्म
	अतिरिक्त हुलाका कार्यालय	गल्कोट नपा-८, काँडेवास
	ईलाका हुलाक कार्यालय	गल्कोट नपा-१०, पाण्डवखानी
	अतिरिक्त हुलाका कार्यालय	गल्कोट नपा-११, रिघा
प्रकाशित हुने पत्रपत्रिका	गल्कोट पत्र (छापा)	गल्कोट नपा-३, हटिया
	गल्कोट एफएम डटकम (अनलाइन)	गल्कोट नपा-३, हटिया
	गल्कोट न्युज डटकम (अनलाइन)	गल्कोट नपा-३, हटिया
	गुराँस राष्ट्रिय विविध पत्रिका (छापा)	गल्कोट नपा-८, काँडेवास
दूरसञ्चार टावर	नेपाल टेलिकम टावर	गल्कोट नपा-१, दुदिलाभाटी
	नेपाल टेलिकम टावर	गल्कोट नपा-२, थान
	नेपाल टेलिकम टावर	गल्कोट नपा-३, हटिया
	नेपाल टेलिकम टावर	गल्कोट नपा-५, हरिचौर
	नेपाल टेलिकम टावर	गल्कोट नपा-७, मल्म
	नेपाल टेलिकम टावर	गल्कोट नपा-८, उचका
	नेपाल टेलिकम टावर	गल्कोट नपा-९, देउपुर
	नेपाल टेलिकम टावर	गल्कोट नपा-१०, फुर्सै
	नेपाल टेलिकम टावर	गल्कोट नपा-११, रिघा
	एनसेल टावर	गल्कोट नपा-१, दुदिलाभाटी
	एनसेल टावर	गल्कोट नपा-२, कालिलेख
	एनसेल टावर	गल्कोट नपा-३, चिया चौतारा
	एनसेल टावर	गल्कोट नपा-११, रिघा
	रेडियो स्टेशन	गल्कोट एफएम

श्रोत: समुह छलफल तथा जानकारी व्यक्ति अन्तरवार्ता, २०७६

७.८ शवदाहस्थल तथा समाधिस्थल सम्बन्धी विवरण

गल्कोट नगरपालिका क्षेत्रमा कुल ३४ वटा शवदाहस्थल तथा समाधिस्थलहरू रहेका छन्। जसमध्ये ३ वटा समाधिस्थल र ३१ शवदाहस्थल रहेका छन्। समाधिस्थलहरूमा वडा नं. २ को रोगी, वडा नं. ६ को कालिलेख, वडा नं. ८ को सिंदुर घसेको जंगल र वडा नं. ११ को गब्देधारमा रहेको छ। शवदाहस्थल तथा समाधिस्थल मध्ये सबैभन्दा उच्च संख्यामा वडा नं. १ मा ५ वटा रहेका छन् भने सबैभन्दा न्यून वडा नं. ३ र ९ मा १ वटा रहेको

देखिन्छ । सबैजसो घाटहरू व्यवस्थित नभई परम्परागत रूपमा सञ्चालनमा रहका छन् । शवदाहस्थल तथा समाधिस्थल रहेको स्थानको नाम र ठेगाना देहाय बमोजिम रहेको छ ।

तालिका १३१: शवदाहस्थल तथा समाधिस्थल सम्बन्धी विवरण

क्र.स.	स्थल	ठेगाना
१	सिलकोट चौराहा शवदाह स्थल	गल्कोट न.पा.-१, चौराहा
२	माम्रे खोला दोभान शवदाह स्थल	गल्कोट न.पा.-१, काफलठुटा
३	गाईघाट शवदाह स्थल	गल्कोट न.पा.-१, भाटी
४	दुङ्गेशाघु शवदाह स्थल	गल्कोट न.पा.-१, ज्यामिरे
५	चिप्लेटी शवदाह स्थल	गल्कोट न.पा.-१, भण्डारवन
६	गौदी खोला घाट	गल्कोट न.पा.-२, गौघाट
७	शिवपुरी च्यान डाँडा	गल्कोट न.पा.-२, रगेनी
८	सिमखेत चिसापानी	गल्कोट न.पा.-३, सिमखेत
९	चमुवाघाट	गल्कोट न.पा.-४, डाँडाखेत
१०	डण्डरे खोला	गल्कोट न.पा.-४, चमुवाघाट
११	हिस्लाड मसानघाट	गल्कोट न.पा.-५, हिस्लाड
१२	खहरे खोला मसानघाट	गल्कोट न.पा.-५, दोबिल्ला
१३	गौदी दरमघाट	गल्कोट न.पा.-६, गौदीघाट
१४	मसानघाट	गल्कोट न.पा.-६, मसार
१५	जंधाराघाट	गल्कोट न.पा.-६, जंधार
१६	चेङ्गुपोले	गल्कोट न.पा.-६, कालिलेख
१७	डुडर मसानघाट	गल्कोट न.पा.-७, बाँसखोला
१८	पथरहुंगा मसानघाट	गल्कोट न.पा.-७, गल्याङ्ग
१९	कुलायन थान रिसमी	गल्कोट न.पा.-७, रिसमी
२०	मिठामारा ढोडेनी	गल्कोट न.पा.-७, छिस
२१	बारमुरेघाट	गल्कोट न.पा.-८, चालिसेटोला
२२	शिवघाट	गल्कोट न.पा.-८, पचुवा
२३	राजबगर	गल्कोट न.पा.-८, विरकोट
२४	चिहान डाँडा	गल्कोट न.पा.-८, सिन्दुर घसेको जंगल
२५	पैरासोता मसानघाट	गल्कोट न.पा.-९, बडेगाउँ
२६	कूलफेद मसानघाट	गल्कोट न.पा.-१०, रमुवा
२७	काउले ढिक मसानघाट	गल्कोट न.पा.-१०, पाण्डवखानी
२८	टापु मसानघाट	गल्कोट न.पा.-१०, फुसेँ
२९	ढुङ्गल मसानघाट	गल्कोट न.पा.-१०, रुसिदी
३०	गिरडदी	गल्कोट न.पा.-११, गिरडदी
३१	रुसन्दी	गल्कोट न.पा.-११, साउने खोला
३२	चिहानडाँडा	गल्कोट न.पा.-११, गब्देधार
३३	भुसुने	गल्कोट न.पा.-११, दरम खोला
३४	करङ्ग खोला	गल्कोट न.पा.-११, दरम खोला

श्रोत: सहभागितामुलक छलफल तथा जानकारी व्यक्ति अन्तरवार्ता, २०७६

परिच्छेद ८: संस्थागत तथा सुशासनको स्थिति

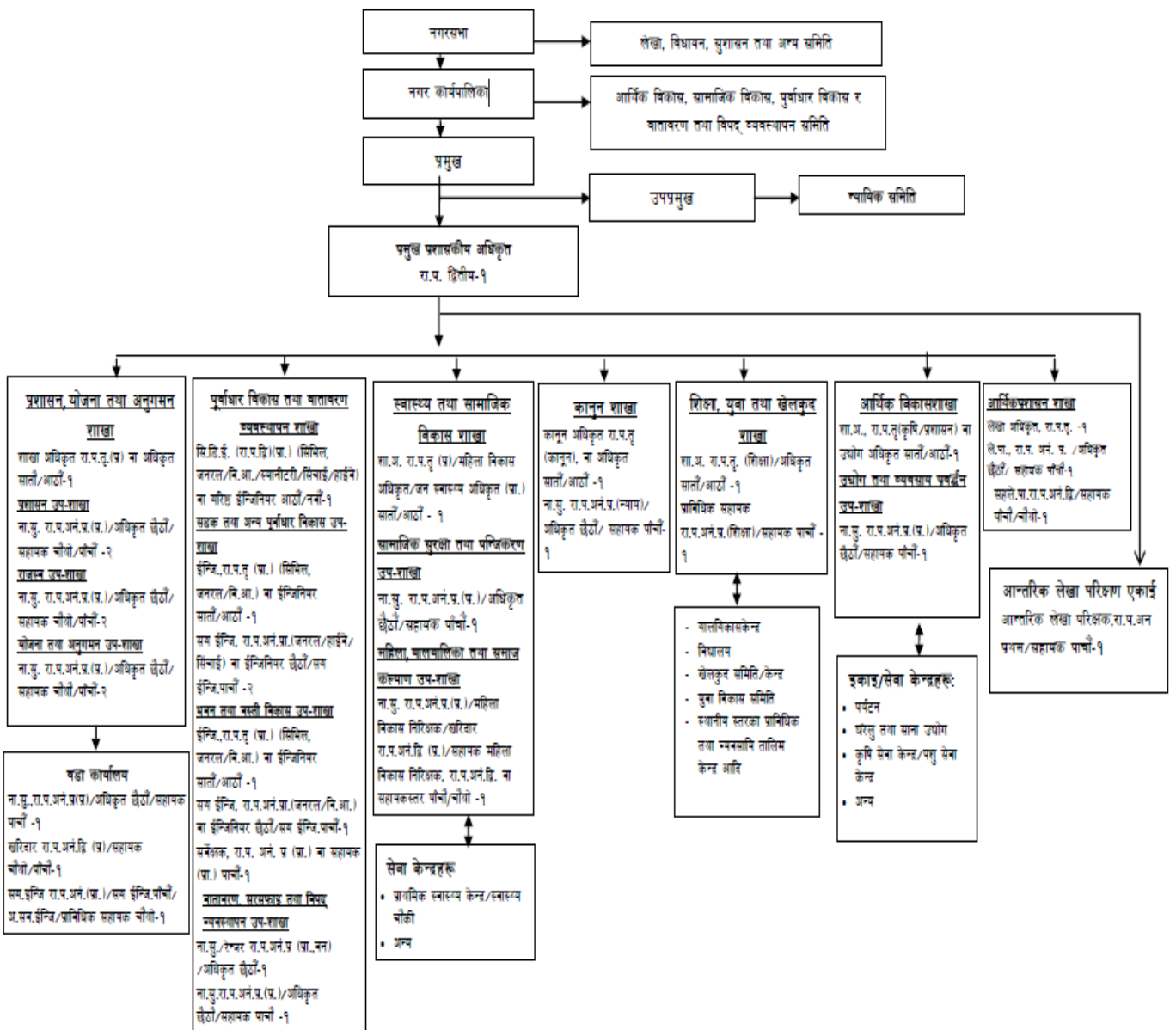
गल्कोट नगरपालिकाको संगठनात्मक तथा मानव संसाधनको विद्यमान अवस्था, आय तथा व्यय, सेवा सुविधा सञ्चालन र नागरिक संगठनसम्बन्धी विवरणलाई यस परिच्छेदमा प्रस्तुत गरिएको छ ।

८.१ संगठनात्मक तथा मानव संसाधनको अवस्था

यस शिर्षकमा नगरपालिकाको संगठनात्मक ढाँचा, आय-व्यय विवरण, चल अचल सम्पति र मानव संसाधनको अवस्था र स्थानीय कानून जस्ता विषयलाई प्रस्तुत गरिएको छ ।

८.१.१ नगरपालिकाको संगठनात्मक ढाँचा

संघीय मामिला तथा सामान्य प्रशासन मन्त्रालयले तयार गरेको गाउँपालिका तथा नगरपालिकाको संगठन संरचनाअनुसार यस नगरपालिकाको संगठनात्मक ढाँचा देहाय बमोजिम रहेको छ ।



८.१.२ नगर सभा पदाधिकारीको विवरण

नेपालको संविधानको धारा २२३ बमोजिम ५८ सदस्यीय नगर सभा गठन भएको छ। नगर सभाका पदाधिकारीहरूको विवरण देहाय बमोजिम प्रस्तुत गरिएको छ।

तालिका १३२: नगर सभाका पदाधिकारीहरूको विवरण

क्र.सं.	नाम	पद	सम्पर्क नं.
१	भरत शर्मा	नगर प्रमुख	९८५७६४०७५१
२	रेणुका काउचा मगर	नगर उप-प्रमुख	९८५११४०७८९
३	नेत्र बहादुर बुढाथोकी	अध्यक्ष वडा नं १	९८४७६३७३९१
४	हिम बहादुर भण्डारी	अध्यक्ष वडा नं २	९८५७६२७२२२
५	विरजंग भण्डारी	अध्यक्ष वडा नं ३	९८५७६८०२०३
६	बल बहादुर खत्री	अध्यक्ष वडा नं ४	९८५७६४०८४६
७	नारायणध्वज मल्ल	अध्यक्ष वडा नं ५	९८५७६५६५२९
८	नर बहादुर खत्री	अध्यक्ष वडा नं ६	९८४७६३९२१७
९	टिका बहादुर थापा	अध्यक्ष वडा नं ७	९८५७६२४७८४
१०	राम प्रसाद कँडेल	अध्यक्ष वडा नं ८	९८५१०५६८८५
११	तेज बहादुर थापा	अध्यक्ष वडा नं ९	९८५७६२२८४२
१२	तिलक घर्ती मगर	अध्यक्ष वडा नं १०	९८५७६५८८८८
१३	डम्बर बहादुर श्रीस	अध्यक्ष वडा नं ११	९८५७६२९११५
१५	कमलाकुमारी ढकाल	कार्यपालिका सदस्य	९८४७६३९९९५
१४	रत्नकला अधिकारी	कार्यपालिका सदस्य	९८६१४३०७४६
१६	राधिका पुन	कार्यपालिका सदस्य	९८४७७४४४६८
१७	विष्णु वि.क	कार्यपालिका सदस्य	९८६७६४३२१८
१८	शिव कुमारी खत्री	कार्यपालिका सदस्य	९८५७६३६२४४
१९	गणेश शेरचन	कार्यपालिका सदस्य	९८४३९६४३६९
२०	नारायण नेपाली	कार्यपालिका सदस्य	९८५७६८२४२५
२१	लक्ष्मी सुनार	कार्यपालिका सदस्य	९८४७७९९७७१
२२	पदम बहादुर कार्की	१ नं. वडा सदस्य	९८५७६२५१४९
२३	चन्द्रकली नेपाली	१ नं. वडा सदस्य	९८४७६५८९६१
२४	दुर्गा पुन	१ नं. वडा सदस्य	९८४७६८३११२
२५	तुल बहादुर खत्री	१ नं. वडा सदस्य	९८४७६६१६०८
२६	घनश्याम कुँवर	२ नं. वडा सदस्य	९८५७६२१४३५
२७	दुर्गा देवी भण्डारी	२ नं. वडा सदस्य	९८४७६७६२९४
२८	भक्तबहादुर घर्ती मगर	२ नं. वडा सदस्य	९८५७६५५०२५
२९	बेल बहादुर बोहोरा	३ नं. वडा सदस्य	९८४९९०१४४३
३०	भर बहादुर खत्री	३ नं. वडा सदस्य	९८४७७६२७६६
३१	तुलसी दर्जी	३ नं. वडा सदस्य	९८४९२१६०३८
३२	रविलाल सुवेदी	४ नं. वडा सदस्य	९८४७६७७३७२
३३	रुद्र प्रसाद सुवेदी	४ नं. वडा सदस्य	९८५७६२१८५०
४३	शोभा सुनार	४ नं. वडा सदस्य	९८४१९६१०६७
३५	याम बहादुर क्षेत्री	५ नं. वडा सदस्य	९८५७६५८२४९
३६	यम बहादुर बस्नेत	५ नं. वडा सदस्य	९८४९०४३७६७
३७	विष्णु वि.क	५ नं. वडा सदस्य	९८६१५२१४२०
३८	भिम बहादुर वि.क	६ नं. वडा सदस्य	९८५७६३४३७१
३९	मनोज थापा	६ नं. वडा सदस्य	९८४६१४७३८३
४०	माया साकी	६ नं. वडा सदस्य	९८४७६४०८१९
४१	मन कुमारी पाण्डे	६ नं. वडा सदस्य	९८४७६५५४६१
४२	मिना कुमारी दर्जी	७ नं. वडा सदस्य	९८४७६४०४९२
४३	लक्ष्मी साकी	७ नं. वडा सदस्य	९८६१८१०४९९

क्र.सं.	नाम	पद	सम्पर्क नं.
४४	लोक बहादुर थापा	७ नं. वडा सदस्य	९८५७६२७७८६
४५	मन कुमारी बुढाथोकी	८ नं. वडा सदस्य	९८६७९५०२६०
४६	भिम कुमारी वि.क	८ नं. वडा सदस्य	९८६०५३०८२७
४७	घनश्याम चालिसे	८ नं. वडा सदस्य	९८५७६६४९३४
४८	पुर्ण बहादुर सुनार	८ नं. वडा सदस्य	९८४७६४०५७४
४९	अम्बिका सापकोटा	९ नं. वडा सदस्य	९८४७६४०६०५
५०	तिल कुमारी वि.क	९ नं. वडा सदस्य	९८४७७२२९५६
५१	दुर्गा बहादुर मल्ल	९ नं. वडा सदस्य	९८४८८०७९३०
५२	धर्म दत्त सापकोटा	९ नं. वडा सदस्य	९८५७६४९४९७
५३	कमला वि.क	१० नं. वडा सदस्य	९८६३५९८०२३
५४	धन बहादुर सुनार	१० नं. वडा सदस्य	९८४७६४०४७६
५५	राम प्रसाद वि.क	१० नं. वडा सदस्य	९८५७६६९४४९
५६	माया सिंजाली	११ नं. वडा सदस्य	९८६७६८४९२८
५७	श्याम बहादुर श्रीस	११ नं. वडा सदस्य	९८४३९८०९८५
५८	दल बहादुर बुढाथोकी	११ नं. वडा सदस्य	९८४७३३०३२३
५९	शिशिर पौडेल	प्रमुख प्रशासकीय अधिकृत (सदस्य सचिव)	९८५७६४८९९९

श्रोत: संस्थागत सर्भेक्षण, २०७६

८.१.३ नगर कार्यपालिका विवरण

नेपालको संविधानको धारा २१६ बमोजिम गठन भएको नगर कार्यपालिकाका पदाधिकारीहरूको विवरण प्रस्तुत तालिकामा उल्लेख गरिएको छ।

तालिका १३३: नगर कार्यपालिका सदस्य विवरण

क्र.सं.	नाम	पद	सम्पर्क नं.
१	भरत शर्मा	नगर प्रमुख	९८५७६४०७५९
२	रेणुका काउचा मगर	नगर उप-प्रमुख	९८५९९४०७८९
३	नेत्र बहादुर बुढाथोकी	अध्यक्ष वडा नं १	९८४७६३७३९९
४	हिम बहादुर भण्डारी	अध्यक्ष वडा नं २	९८५७६२७२२२
५	विरजंग भण्डारी	अध्यक्ष वडा नं ३	९८५७६८०२०३
६	बल बहादुर खत्री	अध्यक्ष वडा नं ४	९८५७६४०८४६
७	नारायणध्वज मल्ल	अध्यक्ष वडा नं ५	९८५७६५६५२९
८	नर बहादुर खत्री	अध्यक्ष वडा नं ६	९८४७६३९२९७
९	टिका बहादुर थापा	अध्यक्ष वडा नं ७	९८५७६२४७८४
१०	राम प्रसाद कँडेल	अध्यक्ष वडा नं ८	९८५९०५६८८५
११	तेज बहादुर थापा	अध्यक्ष वडा नं ९	९८५७६२२८४२
१२	तिलक घर्ती मगर	अध्यक्ष वडा नं १०	९८५७६५८८८८
१३	डम्बर बहादुर श्रीस	अध्यक्ष वडा नं ११	९८५७६२९९९५
१५	कमलाकुमारी ढकाल	कार्यपालिका सदस्य	९८४७६३९९९५
१४	रत्नकला अधिकारी	कार्यपालिका सदस्य	९८६९४३०७४६
१६	राधिका पुन	कार्यपालिका सदस्य	९८४७७४४४६८
१७	विष्णु वि.क	कार्यपालिका सदस्य	९८६७६४३२९८
१८	शिव कुमारी खत्री	कार्यपालिका सदस्य	९८५७६३६२४४
१९	गणेश शेरचन	कार्यपालिका सदस्य	९८४३९६४३६९
२०	नारायण नेपाली	कार्यपालिका सदस्य	९८५७६८२४२५
२१	लक्ष्मी सुनार	कार्यपालिका सदस्य	९८४७७९९७७९
२२	शिशिर पौडेल	प्रमुख प्रशासकीय अधिकृत (सदस्य सचिव)	९८५७६४८९९९

श्रोत: संस्थागत सर्भेक्षण, २०७६

८.१.४ नगरपालिकाको आय तथा व्यय विवरण

गत आर्थिक वर्षको अनुमानित र यथार्थ विवरण तथा चालु आर्थिक वर्षको अनुमानित आय तथा व्ययको विवरण देहाय बमोजिम प्रस्तुत गरिएको छ।

तालिका १३४: नगरपालिकाको आय तथा व्यय विवरण

आय शीर्षक	गत वर्ष (रु. हजारमा)		चालु वर्ष (रु. हजारमा)
	अनुमानित	यथार्थ	अनुमानित
क. आन्तरिक आय/राजश्व			
शुरु मौज्जात/गत वर्षको मौज्जात र अन्य	५०००००००	१२८३६५४६	१०००००००
सम्पत्ति कर	१०००००००	४४३०५४५.५	१०००००००
मालपोत वा भूमिकर	१००००००	०	०
हाटवजार पसल कर	०	०	०
सवारी साधन कर	२०००००	०	१००००
मनोरञ्जन कर	२५००००	०	१०००००
वहाल विटौरी	१०००००	०	०
विज्ञापन कर	१०००००	०	०
व्यवसाय कर	५००००००	१०९७३८५	४००००००
व्यवसायिक भिडियो कर			
प्राकृतिक श्रोत साधन व्यवसायिक कर	१२०००००	०	०
सेवा शुल्क			
दस्तुर	५५०००००	५९९३८०५	५५०००००
विक्री आय			
दण्ड जरिवाना	२०००००	०	२००००
शेयर लगानीबाट प्राप्त लाभांश तथा पुँजीगत लाभ आय	५००००००	०	०
घर बहाल कर	१००००००	३०८९८६.९	१००००००
घरजग्गा दर्ता शुल्क	२५०००००	२१५८६९८.२	२५०००००
अन्य	२४५००००	१९६४३२७	२७७००००
राजश्व बाँडफाँड प्राप्त संघ	८२८८६३००	६४८७९३४६.८	९६३०००००
राजश्व बाँडफाँड प्राप्त प्रदेश	०	४३९५३००	४९५८०००
ख. प्रदेश अनुदान			
वित्तीय समानीकरण अनुदान रकम	११७६००००	११७२५६००	१२३३९०००
सशर्त अनुदान	०	७२६९४००	९००००००
विशेष अनुदान	०	०	०
समपुरक अनुदान	०	०	०
ग. संघीय अनुदान			
वित्तीय समानीकरण अनुदान	१०४९०००००	१०४९०००००	११६२०००००
सशर्त अनुदान	२२९२०००००	२७६५६५२४२	२४९५०००००
विशेष अनुदान	०	०	०
समपुरक अनुदान	०	०	०
सामाजिक सुरक्षा	९०००००००	७९६८५०००	१२०००००००
जम्मा आय			
(घ) बैदेशिक श्रोत तथा विकास साभेदार			
१.			
२.			
३.			
जम्मा	५८७०९६३००	५४५६९८२९०.९	६४६२८९०००
(ङ) जनसहभागिता परिचालन			
नगद लागत सहभागिता			
श्रम सहभागिता			

आय शीर्षक	गत वर्ष (रु. हजारमा)		चालु वर्ष (रु हजारमा)
	अनुमानित	यथार्थ	अनुमानित
(ड) सांसद क्षेत्र विकास कोष			
जम्मा			
(च) अन्य आम्दानी जम्मा			
कुल जम्मा (Grand Total)			
आ. खर्च र लगानी			
चालु खर्च	३६२२५००००	३७६२३६३७७.९	४५०२५००००
पूँजीगत खर्च	२२४८४६३००	९६९३८९९९३	९९६०३९०००

श्रोत: संस्थागत सर्भेक्षण, २०७६

८.१.५ नगरपालिका विषयगत शाखा तथा मानव संसाधन

नगरपालिकामा ७ वटा विषयगत शाखामा २६ जना, वडा कार्यलयमा १९ जना, कृषि तथा पशु सेवा केन्द्रमा ८ जना, स्वास्थ्य संस्थाहरूमा ४० जना गरी ११८ जना कर्मचारी रहेको देखिन्छ। कर्मचारीको दरवन्दी र उपलब्ध जनशक्ति विवरणलाई देहाय अनुसारको तालिकामा प्रस्तुत गरिएको छ।

तालिका १३५: नगरपालिका विषयगत शाखा तथा मानव संसाधन विवरण

क्र.सं.	विषयगत शाखा तथा इकाई	दरवन्दी संख्या	उपलब्ध जनशक्ति संख्या	नाम	पद	सेवाको प्रकार
क	नगर कार्यपालिका		२६			
१	प्रशासन, योजना तथा अनुगमन शाखा	७	४	शिशिर पौडेल तुल बहादुर विक राजन कँडेल बाबुराम शर्मा	प्रमुख प्रशासकीय अधिकृत प्रशासकीय अधिकृत अधिकृत स्तर छैठौं सहायक चौथो	स्थायी स्थायी स्थायी स्थायी
२	पूर्वाधार विकास तथा वातावरण व्यवस्थापन शाखा	९	२	बल विक्रम दाहाल सुर्य थापा	ईन्जिनियर सब-ईन्जिनियर	स्थायी करार
३	स्वास्थ्य तथा सामाजिक विकास शाखा	३	३	मिनराज गैरे मिरा शर्मा मिना कुमारी थापा	स्वास्थ्य संयोजक हेल्थ असिस्टेन्ट सहायक महिला विकास निरीक्षक	स्थायी स्थायी स्थायी
४	शिक्षा, युवा तथा खेलकुद शाखा	२	१	पदम राज आचार्य	नगर शिक्षा अधिकारी	स्थायी
५	आर्थिक विकास शाखा	२	१	हरिदत्त सुवेदी	अधिकृत छैठौं	स्थायी
६	आर्थिक प्रशासन शाखा	४	२	गिता सापकोटा कँडेल युवराज कँडेल	अधिकृतस्तर छैठौं लेखापाल	स्थायी स्थायी
७	सूचना प्रविधि, पुर्ननिर्माण लगायत अन्य विविध सेवा तर्फ	०	१३	अर्जुन चालिसे ममता बुढाथोकी सुर्य नारायण यादव खिम बहादुर ओली टिकाराम गौतम सुदिप शर्मा मिना कुमारी गौतम शेर बहादुर क्षेत्री तारा बहादुर थापा सरिता ढकाल	सूचना प्रविधि अधिकृत रोजगार संयोजक ईन्जिनियर असिस्टेन्ट सब ईन्जिनियर एमआईएस अपरेटर एमआईएस अपरेटर फिल्ड सहायक हलुका सवारी चालक हलुका सवारी चालक कार्यालय सहायक	करार करार करार करार करार करार करार करार करार

क्र.सं.	बिषयगत शाखा तथा इकाई	दरबन्दी संख्या	उपलब्ध जनशक्ति संख्या	नाम	पद	सेवाको प्रकार
				कृतिका विक	कार्यालय सहायक	करार
				सुनिल खत्री	कार्यालय सहयोगी	करार
				जंग बहादुर चोखाल	कार्यालय सहयोगी	करार
ख.	वडा कार्यालय		१९			
१	वडा नं. १	३	२	यादव दत्त रेग्मी	वडा सचिव	स्थायी
				सर्मिला थापा पुन	कार्यालय सहायक	करार
२	वडा नं. २	३	२	जमुना कुमारी कार्की	वडा सचिव	स्थायी
				शान्ति गैरे	कार्यालय सहायक	करार
३	वडा नं. ३	३	२	हिम बहादुर अधिकारी	वडा सचिव	स्थायी
				कमला कुमारी बोहोरा थापा	कार्यालय सहायक	करार
४	वडा नं. ४	३	२	विनिशा पुन	वडा सचिव	स्थायी
				सुवास राना	कार्यालय सहायक	करार
५	वडा नं. ५	३	२	भिम बहादुर घर्ती	वडा सचिव	स्थायी
				मनिषा बस्नेत	कार्यालय सहायक	करार
६	वडा नं. ६	३	२	अनिल अर्याल	वडा सचिव	स्थायी
				गुमा पुन काउचा	कार्यालय सहायक	करार
७	वडा नं. ७	३	२	आनन्द प्रसाद शर्मा	वडा सचिव	स्थायी
				ज्योती थापा	कार्यालय सहायक	करार
८	वडा नं. ८	३	२	भगवती चापागाई	वडा सचिव	स्थायी
				अनिता खरेल कँडेल	कार्यालय सहायक	करार
९	वडा नं. ९	३	१	आनन्द प्रसाद शर्मा	वडा सचिव	स्थायी
				यमुना सुवेदी शर्मा	कार्यालय सहायक	करार
१०	वडा नं. १०	३	१	भिम बहादुर घर्ती	वडा सचिव	स्थायी
				गौमाया विक	कार्यालय सहायक	करार
११	वडा नं. ११	३	१	चित्र कुमारी श्रीस	कार्यालय सहायक	करार
ग.	स्वास्थ्य संस्था		४०			
१	दुदिलाभाटी स्वास्थ्य चौकी	६	४	संगिता थापा मगर	हे.अ.	स्थायी
				याम माया मगर	अ.हे.व.	स्थायी
				दुर्गा थापा	अ.न.मी.	स्थायी
				बेमा थापा	अ.न.मी.	स्थायी
२	नरेठाँटी स्वास्थ्य चौकी	६	५	जगन्नाथ सुवेदी	हे.अ.	स्थायी
				गणेश बहादुर सुनार	सि.अ.हे.व.	स्थायी
				धनमाया सुनार	अ.हे.व.	स्थायी
				दिल कुमारी थापा पुन	अ.न.मी.	स्थायी
				जमुना कुमारी कार्की	अ.न.मी.	स्थायी
३	हटिया स्वास्थ्य चौकी	६	५	दिलु प्रसाद सुवेदी	सि.अ.हे.व.	स्थायी
				चित्र श्रीस	अ.हे.व.	स्थायी
				विष्णु काउचा	अ.न.मी.	स्थायी
				तारा राना	अ.न.मी.	करार
				सिर्जना लिम्बु	अ.न.मी.	करार
४	गल्कोट प्राथमिक स्वास्थ्य केन्द्र	११	७	जीवन नेपाली	हे.अ.	स्थायी
				प्रकाश शर्मा	सि.अ.हे.व.	स्थायी
				शोभा शर्मा	सि.अ.हे.व.	स्थायी
				ज्ञानु पुन	अ.न.मी.	स्थायी
				चन्द्रा रोका काउचा	अ.न.मी.	स्थायी
				धनी विक	अ.हे.व.	स्थायी

क्र.सं.	बिषयगत शाखा तथा इकाई	दरबन्दी संख्या	उपलब्ध जनशक्ति संख्या	नाम	पद	सेवाको प्रकार
				सञ्जिव कुमार साह	अ.हे.व.	स्थायी
५	मल्म स्वास्थ्य चौकी	६	३	अनिता कार्की	हे.अ.	स्थायी
				माधुरी नेपाली	अ.न.मी.	स्थायी
				गंगा पुन	अ.हे.व.	स्थायी
६	काँडेवास स्वास्थ्य चौकी	६	३	कल्पना घर्ती	हे.अ.	स्थायी
				दिल बहादुर विक	अ.हे.व.	स्थायी
				ज्ञानु काउचा थापा	अ.न.मी.	स्थायी
७	पाण्डवखानी स्वास्थ्य चौकी	६	५	निशाना शाही	हे.अ.	स्थायी
				भरना सुनार	अ.न.मी.	स्थायी
				रक्षा विक	अ.हे.व.	स्थायी
				प्रतिमा पुन	अ.न.मी.	स्थायी
८	रिघा स्वास्थ्य चौकी	६	४	हिरा काउचा	अ.हे.व.	स्थायी
				लक्ष्मी घर्ती	हे.अ.	स्थायी
				कोपिला थापा	सि.अ.न.मी.	स्थायी
				दिल बहादुर श्रीस	अ.हे.व.	स्थायी
९	वौर सामुदायिक स्वास्थ्य ईकाई	२	२	राधा क्षेत्री	अ.न.मी.	स्थायी
				कृष्णा कुमारी खत्री	अ.न.मी.	करार
१०	रमुवा सामुदायिक स्वास्थ्य ईकाई	२	२	ईश्वर पुन	अ.हे.व.	करार
				दुर्गा राना	अ.हे.व.	करार
१०	रमुवा सामुदायिक स्वास्थ्य ईकाई	२	२	कृती श्रीस	अ.न.मी.	करार
घ.	कृषि सेवा केन्द्र		४			
१	नरेठाँटी कृषि सेवा केन्द्र	१	१	रमा शर्मा	ना.प्रा.स.	करार
२	हरिचौर कृषि सेवा केन्द्र	१	१	शुशिला कार्की	ना.प्रा.स.	करार
३	काँडेवास कृषि सेवा केन्द्र	१	१	निता पौडेल	ना.प्रा.स.	करार
४	पाण्डवखानी कृषि सेवा केन्द्र	१	१	कृष्णा विक	ना.प्रा.स.	करार
ड.	पशु सेवा केन्द्र		४			
१	नरेठाँटी पशु सेवा केन्द्र	१	१	राजन सुवेदी	ना.प.स्वा.प्रा	करार
२	हरिचौर पशु सेवा केन्द्र	१	१	बलराम अधिकारी	ना.प.स्वा.प्रा	करार
३	काँडेवास पशु सेवा केन्द्र	१	१	फणिन्द्र चापागाई	ना.प.स्वा.प्रा	करार
४	पाण्डवखानी पशु सेवा केन्द्र	१	१	शिव आचार्य	ना.प.स्वा.प्रा	करार
जम्मा		१५२	९३			

श्रोत: संस्थागत सर्भेक्षण, २०७६

८.१.६ नगरपालिकास्थित संघीय तथा प्रदेश कार्यालय तथा निकायहरू

नगरपालिका क्षेत्रमा रहेका स्थानीय, प्रदेशस्तरीय र संघीय तहका कार्यालय/शाखा वा निकायहरूको स्थानीय कार्यालय नाम, कार्यालय रहेको स्थान, विद्यमान जनशक्ति र कार्यक्षेत्र सम्बन्धी विवरणलाई देहायको तालिकामा प्रस्तुत गरिएको छ ।

तालिका १३६: नगरपालिकास्थित संघीय तथा प्रदेश कार्यालय तथा निकायहरूको विवरण

क्र.स.	सरकारी कार्यालय	नाम	स्थान	वार्ड नं.	जनशक्ति (जना)	कार्यक्षेत्र
१.	स्थानीय तह					
	नगर कार्यपालिका	गल्कोट नगर कार्यपालिका	मभुवाफाँट	६		गल्कोट नगरपालिका
	वडा कार्यालय	१ नं. वडा कार्यालय	दुदिलाभाठी	१		१ नं. वडा
	वडा कार्यालय	२ नं. वडा कार्यालय	नरेठाँटी	२		२ नं. वडा
	वडा कार्यालय	३ नं. वडा कार्यालय	हटिया	३		३ नं. वडा
	वडा कार्यालय	४ नं. वडा कार्यालय		४		४ नं. वडा
	वडा कार्यालय	५ नं. वडा कार्यालय	हरिचौर	५		५ नं. वडा
	वडा कार्यालय	६ नं. वडा कार्यालय	मभुवाफाँट	६		६ नं. वडा
	वडा कार्यालय	७ नं. वडा कार्यालय		७		७ नं. वडा
	वडा कार्यालय	८ नं. वडा कार्यालय	पचुवा	८		८ नं. वडा
	वडा कार्यालय	९ नं. वडा कार्यालय		९		९ नं. वडा
	वडा कार्यालय	१० नं. वडा कार्यालय	रिघा	१०		१० नं. वडा
	वडा कार्यालय	११ नं. वडा कार्यालय	पाण्डवखानी	११		११ नं. वडा
२	स्वास्थ्य संस्थाहरू					
	अस्पताल					
	प्राथमिक स्वास्थ्य केन्द्र	गल्कोट प्राथमिक स्वास्थ्य केन्द्र	गल्कोट	५	१०	गल्कोट नगरपालिका
	स्वास्थ्य चौकी	दुदिलाभाठी स्वास्थ्य चौकी	दुदिलाभाठी	१	५	वडा नं. १
	स्वास्थ्य चौकी	नरेठाँटी स्वास्थ्य चौकी	नरेठाँटी	२	६	वडा नं. २
	स्वास्थ्य चौकी	हटिया स्वास्थ्य चौकी	हटिया	३	७	वडा नं. ३
	सामुदायिक स्वास्थ्य ईकाई	बैर सामुदायिक स्वास्थ्य ईकाई	बैर	४	२	वडा नं. ४
	स्वास्थ्य चौकी	मल्म स्वास्थ्य चौकी	मल्म	७	४	वडा नं. ७ र ९
	स्वास्थ्य चौकी	काँडेवास स्वास्थ्य चौकी	काँडेवास	८	४	वडा नं. ८
	स्वास्थ्य चौकी	पाण्डवखानी स्वास्थ्य चौकी	पाण्डवखानी	१०	६	वडा नं. १०
	सामुदायिक स्वास्थ्य ईकाई	रमुवा सामुदायिक स्वास्थ्य ईकाई	रमुवा	१०	२	वडा नं. १०
	स्वास्थ्य चौकी	रिघा स्वास्थ्य चौकी	रिघा	११	६	वडा नं. ११
३	कृषि					
	कृषि सेवा केन्द्र	कृषि सेवा केन्द्र	नरेठाँटी	२	१	वडा नं. १, २ र ३
		कृषि सेवा केन्द्र	हरिचौर	५	१	वडा नं. ५ र ६
		कृषि सेवा केन्द्र	काँडेवास	८	१	वडा नं. ७, ८, ९ र ११
		कृषि सेवा केन्द्र	पाण्डवखानी	१०	१	वडा नं. १०
४	पशु सेवा					
	पशु सेवा केन्द्र	पशु सेवा केन्द्र	नरेठाँटी	२	१	वडा नं. १, २ र ३
		पशु सेवा केन्द्र	हरिचौर	५	१	वडा नं. ५ र ६
		पशु सेवा केन्द्र	काँडेवास	८	१	वडा नं. ७, ८, ९ र ११
		पशु सेवा केन्द्र	पाण्डवखानी	१०	१	वडा नं. १०
५	हुलाक					

क्र.स.	सरकारी कार्यालय	नाम	स्थान	वार्ड नं.	जनशक्ति (जना)	कार्यक्षेत्र
	ईलाका हुलाक	ईलाका हुलाक कार्यालय	हरिचौर	५		गल्कोट नगरपालिका
६	वन					
	वन कार्यालय	सब डिभिजन वन कार्यालय	हटिया	३		गल्कोट नगरपालिका
७	प्रहरी कार्यालय					
	इलाका	ईलाका प्रहरी कार्यालय	गल्कोट	५	१८	गल्कोट नपा र वडिगाड गापा
	चौकी	प्रहरी चौकी	नरेठाँटी	२	६	वडा नं. १ र २
	चौकी	प्रहरी चौकी	हटिया	३	१४	वडा नं. ३, ४ र ८

श्रोत: संस्थागत सर्भेक्षण, २०७६

८.१.७ नगरपालिकाको अचल सम्पत्ति विवरण

नगर कार्यपालिका कार्यालयको माताहतमा २ वटा पिकअप गाडी, १४ थान मोटर साइकल, १ थान ट्र्याक्टर लगायत फर्निचर तथा विद्युतिय सामग्री रहेका छन् । अचल सम्पत्तिसम्बन्धी विवरणलाई प्रस्तुत तालिकामा उल्लेख गरिएको छ ।

तालिका १३७: नगरपालिकाका अचल सम्पत्ति विवरण

अचल सम्पत्तिको नाम	अनुमानित मूल्य (रु.)	कैफियत
सोफा सेट		१३ थान
अफिस टेबल		२३ थान
कुर्ची		३७ थान
डेक्सटप		१५ थान
प्रिन्टर		२७ थान
स्टिल डराल		१७ थान
टेबल		२० थान
स्टिल च्याक		८ थान
ल्यापटप		२१ थान
लो बेड		९ थान
डाईनिङ टेबल		३ थान
पिकअप		२ थान
मोटर साइकल		१४ थान
ट्र्याक्टर		१ थान

श्रोत: संस्थागत सर्भेक्षण, २०७६

८.१.८ न्यायीक समितिको विवरण

नेपालको संविधानको धारा २१७ बमोजिम गठीत ३ सदस्यीय न्यायीक समितिका संयोजक र सदस्यहरूको विवरण देहाय बमोजिम रहेको छ ।

तालिका १३८: न्यायीक समितिको विवरण

पदाधिकारीहरूको नाम	पद	ठेगाना	सम्पर्क नं.
रेणुका काउचा मगर	संयोजक	गल्कोट नपा-११, रिघा	९८५११४०७८९
पदम कार्की	सदस्य	गल्कोट नपा-१, दुदिलाभाटी	९८५७६२५१४९
भरहर बहादुर खत्री	सदस्य	गल्कोट नपा-३, हटिया	९८४७७६२७६६

श्रोत: संस्थागत सर्भेक्षण, २०७६

८.१.९ नगरपालिका स्वीकृत ऐन, नीति, नियम, निर्देशिका तथा मापदण्डहरू

नगरपालिकाले ऐन, नीति, नियम, निर्देशिका तथा मापदण्डहरू गरी कुल २४ वटा स्थानीय कानून स्वीकृत गरेको छ । नगर सभाले स्वीकृत गरेका ऐन तथा कार्यपालिकाले स्वीकृत गरेको अन्य स्थानीय कानूनको विवरण देहाय बमोजिम रहेको छ ।

१. गल्कोट आर्थिक ऐन, २०७५
२. गल्कोट विनियोजन ऐन, २०७५
३. गल्कोट नगरपालिका न्यायिक समिति (कार्यविधि सम्बन्धी) ऐन, २०७५
४. गल्कोट नगरपालिकामा विपद् जोखिम न्यूनीकरण तथा व्यवस्थापन गर्न बनेको ऐन, २०७५
५. विपद् व्यवस्थापन कोष सञ्चालन कार्यविधि, २०७५
६. गल्कोट नगरपालिका ऊर्जा विकास सम्बन्धी निर्देशिका, २०७५
७. गल्कोट नगरपालिका अपातकालिन कार्यसञ्चालन विधि, २०७५
८. गल्कोट नगरपालिका स्वास्थ्य संस्था दर्ता, अनुमति तथा नविकरण सम्बन्धी निर्देशिका, २०७५
९. गल्कोट नगरपालिका अपांगता भएका व्यक्तिको परिचय पत्र वितरण कार्यविधि, २०७५
१०. गल्कोट राजपत्र प्रकाशन सम्बन्धी कार्यविधि, २०७५
११. गल्कोट नगरपालिकाको सहकारी ऐन, २०७४
१२. गल्कोट नगरपालिकाको आर्थिक कार्यविधि कानून, २०७४
१३. गल्कोट नगरपालिकाको बस्ती विकास, शहरी योजना तथा भवन निर्माण सम्बन्धी आधारभूत निर्माण मापदण्ड, २०७४
१४. घ वर्गको निर्माण व्यवसायी इजाजत पत्र सम्बन्धी कार्यविधि, २०७४
१५. गल्कोट नगरपालिकाबाट गरिने बजार अनुगमन निर्देशिका २०७४
१६. गल्कोट नगरपालिकाको उपभोक्त समिति गठन, परिचालन तथा व्यवस्थापन कार्यविधि, २०७४
१७. गल्कोट नगरपालिकाको शिक्षा क्षेत्र (सञ्चालन र व्यवस्थापन) कार्यविधि, २०७४
१८. गल्कोट नगरसभा सञ्चालन कार्यविधि, २०७४
१९. गल्कोट नगर कार्यपालिकाको बैठक सञ्चालन सम्बन्धी कार्यविधि, २०७४
२०. गल्कोट नगर कार्यपालिका निर्णय वा आदेश र अधिकारपत्र प्रमाणिकरण (कार्यविधि) नियमावली, २०७४
२१. गल्कोट नगर कार्यपालिका (कार्यसम्पादन) नियमावली, २०७४
२२. नगर कार्यपालिका (कार्यविभाजन) नियमावली, २०७४
२३. आर्थिक ऐन र विनियोजन ऐन, २०७४
२४. नगर कार्यपालिका कार्यसम्पादन नियमावली, २०७४

८.१.१० सामुदायिक मेलमिलापकर्ताको विवरण

नगरपालिका भित्र सामुदायिक मेलमिलापकर्ताको रूपमा कुल २१ जना रहेका छन् । वडागत रूपमा हेर्दा एक जना मेलमिलापकर्ता हुने वडा नं. २ र १०, दुई जना मेलमिलापकर्ता हुने वडा नं. १, ४, ५, ६ र ८ तथा तीन जना मेलमिलापकर्ता हुने वडा नं. ३, ७ र ११ रहेको छ । यससम्बन्धी विवरण देहायको तालिकामा प्रस्तुत गरिएको छ ।

तालिका १३९: सामुदायिक मेलमिलापकर्ताको विवरण

क्र.स.	नाम	ठेगाना	सम्पर्क नं.
१	लाल बहादुर राना	गल्कोट नपा-१	
२	धन कुमारी खत्री	गल्कोट नपा-१	
३	तेज कुमारी के.सी	गल्कोट नपा-२	
४	मञ्जु शर्मा चालिसे	गल्कोट नपा-३	
५	सरस्वती कार्की	गल्कोट नपा-३	
६	कौशिला घर्तीमगर	गल्कोट नपा-३	

क्र.स.	नाम	ठेगाना	सम्पर्क नं.
७	रश्मी शर्मा गैरे	गल्कोट नपा-४	९८४९९८९३९६
८	दुर्गा परियार	गल्कोट नपा-४	
९	भगवती मल्ल	गल्कोट नपा-५	९८४७६४०३८९
१०	डम्मर कुमारी जैसी	गल्कोट नपा-५	९८४७६३८९६९
११	तिल बहादुर बस्नेत	गल्कोट नपा-६	९८५७६३९२९५
१२	प्रेम प्रसाद पाण्डे	गल्कोट नपा-६	९८४०३३०३८४
१३	पार्वती वि.क	गल्कोट नपा-७	
१४	टिका कुमारी साहनी	गल्कोट नपा-७	
१५	शिव कृ. वि.क	गल्कोट नपा-७	
१६	इन्द्रमणी चालिसे	गल्कोट नपा-८	९८५७६४०५८२
१७	रमा उपाध्याय	गल्कोट नपा-८	९८५७६५८५५८
१८	मिना श्रीस	गल्कोट नपा-१०	
१९	मोती प्रसाद रुचाल	गल्कोट नपा-११	९८००७९४९९९
२०	तेजेन्द्र श्रीस	गल्कोट नपा-११	९८४९९७३८७५
२१	शंकर प्रसाद पुन	गल्कोट नपा-११	९८५७६२३२०३

श्रोत: संस्थागत सर्भेक्षण, २०७६

८.२ संघ/संस्था सम्बन्धी विवरण

८.२.१ क्रियाशिल राजनीतिक दलको विवरण

गल्कोट नगरपालिकाभित्र मुख्यतया नेपाल कम्युनिष्ट पार्टी, नेपाली काँग्रेस र राष्ट्रिय जनमोर्चा क्रियाशिल राजनीतिक दलका रूपमा रहेका छन्। उपर्युक्त दलबाट नगर कार्यपालिकामा समेत प्रतिनिधित्व रहेको छ। राजनीतिक दल सम्बन्धी विवरण देहायको तालिकामा प्रस्तुत गरिएको छ।

तालिका १४०: राजनीतिक दल सम्बन्धी विवरण

क्र.सं.	राजनीतिक दलको नाम	स्थानीय समितीका पदाधिकारी संख्या			सम्पर्क नं
		पुरुष	महिला	जम्मा	
१	नेपाली काँग्रेस	१३	०	१३	९८५७६५६५२९
२	नेपाल कम्युनिष्ट पार्टी	६९	२०	८९	९८५७६४०६७२
३	राष्ट्रिय जनमोर्चा	२२	७	१९	९८५७६३९९००

श्रोत: संस्थागत सर्भेक्षण, २०७६

८.२.२ सामुदायिक संस्था तथा समुह विवरण

नगरपालिका क्षेत्रमा १२५ आमा समुह, ६३ कृषक समुह, ४९ सहकारी संस्था, ६० गैसस तथा क्लब, ११ परम्परागत समुह, ६९ टोल सुधार संस्था र २ वटा सामुदायिक संस्था तथा २ वटा नागरिक सचेतना केन्द्र रहेको देखिन्छ। यससम्बन्धी विवरण देहायको तालिकामा प्रस्तुत गरिएको छ।

तालिका १४१: सामुदायिक संस्था समुहको विवरण

वडा नम्बर	सामुदायिक संस्था तथा समुहको संख्या										
	सामुदायिक संस्था	कृषक समूह	वन समूह	सहकारी संस्था	गैसस वा क्लब	परम्परागत समूह	आमा समूह	नागरिक सचेतना केन्द्र	टोल सुधार समिति/ टोल विकास संस्था	उच्चमी समूह	अन्य...
१	०	३	८	६	१३	०	१८	२	९	०	२
२	०	७	८	२	३	०	१६	०	२	०	०
३	०	१	६	१३	५	०	१४	०	१०	०	०
४	०	४	५	२	४	०	११	०	५	०	०
५	१	१३	७	५	५	१	५	०	५	०	०
६	०	०	४	२	६	०	१०	०	४	०	०

वडा नम्बर	सामुदायिक संस्था तथा समूहको संख्या										
	सामुदायिक संस्था	कृषक समूह	वन समूह	सहकारी संस्था	गैसस वा क्लब	परम्परागत समूह	आमा समूह	नागरिक सचेतना केन्द्र	टोल सुधार समिति/ टोल विकास संस्था	उद्यमी समूह	अन्य...
७	०	१४	७	२	५	०	१४	०	४	०	०
८	०	०	२	४	४	०	५	०	९	०	०
९	०	१०	६	५	६	०	१२	०	५	०	०
१०	१	९	१८	४	१	१०	११	०	९	३	०
११	०	२	११	४	८	०	९	०	९	०	०
जम्मा	२	६३	८२	४९	६०	११	१२५	२	६१	३	२

श्रोत: संस्थागत सर्भेक्षण, २०७६

८.२.३ आमा महिला समूह तथा परम्परागत समूहको विवरण

नगरपालिका क्षेत्रमा क्रियाशिल रहेका १२५ वटा आमा समूह र एउटा परम्परागत समूह कृयाशिल रहेका छन् । समूहमा कुल ६५६८ जना सदस्यहरू रहेका छन् भने रु. १ करोड ६२ लाख भन्दा बढी बचत र रु. २ करोड ३९ लाख भन्दा बढी लगानी रहेको देखिन्छ । वडा नं ५ मा एउटा परम्परागत समूह समेत रहेको छ । यससम्बन्धी विस्तृत विवरण अनुसूची २१ मा प्रस्तुत गरिएको छ भने संक्षेपिकृत विवरण देहाय बमोजिम रहेको छ ।

तालिका १४२: आमा महिला समूह तथा परम्परागत समूहको विवरण

वडा नं.	समूह संख्या	आवद्ध परिवार र सदस्य संख्या	वचत रकम (रु.)	लगानी रकम (रु.)	लगानीको मुख्य क्षेत्र
क. आमा समूह					
१	१८	१९३			महिला सशक्तिकरण, सामाजिक कार्य, स्वरोजगार
२	१६	३९९	५१०९०००	५१७४०००	महिला सशक्तिकरण, सामाजिक कार्य, स्वरोजगार
३	१४	५१३	८९८९०००	७९९००००	महिला सशक्तिकरण, सामाजिक कार्य, स्वरोजगार
४	११	५८७	६१४०००	७४५००००	महिला सशक्तिकरण, सामाजिक कार्य, स्वरोजगार
५	५	४२५			महिला सशक्तिकरण, सामाजिक कार्य, स्वरोजगार
६	१०	३९५	८१००००	८१००००	महिला सशक्तिकरण, सामाजिक कार्य, स्वरोजगार
७	१४	३८५			महिला सशक्तिकरण, सामाजिक कार्य, स्वरोजगार
८	५	२२०	५३५०००	४८००००	महिला सशक्तिकरण, सामाजिक कार्य, स्वरोजगार
९	१२	२६४७	८५६००		महिला सशक्तिकरण, सामाजिक कार्य, स्वरोजगार
१०	११	४८३	७००००	२००००००	महिला सशक्तिकरण, सामाजिक कार्य, स्वरोजगार
११	९	२७१			महिला सशक्तिकरण, सामाजिक कार्य, स्वरोजगार
जम्मा	१२५	६५१८	१६२१२६००	२३९०४०००	
ख. परम्परागत समूह					
५	१	४६०			संस्कृति संरक्षण तथा सामाजिक कार्य

श्रोत: संस्थागत सर्भेक्षण, २०७६

८.२.४ कृषि तथा उद्यमी र बचत समूहको विवरण

नगरपालिका भित्र ६०१ वटा कृषक, उद्यमी समूह तथा बचत समूह रहेका छन् । समूहमा कुल १०६४७ महिला आवद्ध रहेको देखिन्छ भने बचत रकम रु. १६ करोड भन्दा बढी र लगानी २८ करोड भन्दा बढी रहेको छ । यससम्बन्धी विवरण देहायको तालिकामा प्रस्तुत गरिएको छ ।

तालिका १४३: कृषि तथा उद्यमी र बचत समूहको विवरण

वडा नं.	समूह संख्या	समूहमा आवद्ध परिवार तथा सदस्य विवरण						वचत रकम (रु.)	लगानी रकम (रु.)	लगानीको मुख्य क्षेत्र	
		सदस्य संख्या			समेटेको परिवार						
		महिला	पुरुष	जम्मा	दलित	जनजाति	अन्य				जम्मा
१	६५	१७१२	०	१७१२	६५६	४००	६५६	१७१२	१३७६३७९६	१५०२५८२९	कृषि, व्यवसाय, पशुपालन

वडा नं.	समूह संख्या	समूहमा आवद्ध परिवार तथा सदस्य विवरण							वचत रकम (रु.)	लगानी रकम (रु.)	लगानीको मुख्य क्षेत्र
		सदस्य संख्या			समेटेको परिवार						
		महिला	पुरुष	जम्मा	दलित	जनजाति	अन्य	जम्मा			
२	४८	७९०	०	७९०	२८३	२३९	२६८	७९०	१४२४३०९०	१९०३३५४३	कृषि, व्यवसाय, पशुपालन
३	१५५	१८२०	०	१८२०	८५०	३८६	५८४	१८२०	३३१५०४४३	६०५८३८४१	कृषि, व्यवसाय, पशुपालन
४	६६	१४९५	०	१४९५	५६१	१५४	८३०	१४९५	१८२५८९६८	४९२५९११८	कृषि, व्यवसाय, पशुपालन
५	५०	१२५१	०	१२५१	३०२	२८१	६६८	१२५१	१४८१०३८१	२३४६६२५९	कृषि, व्यवसाय, पशुपालन
६	३४	५९८	०	५९८	२४२	१०१	२५५	५९८	१४१८००३५	२१००१९०१	कृषि, व्यवसाय, पशुपालन
७	३३	६१९	०	६१९	२६३	१२४	२३२	६१९	१०१४७६९१	१४१५०६७०	कृषि, व्यवसाय, पशुपालन
८	४२	७४५	०	७३५	३०२	२३५	२०६	७४५	१२०३४०३७	२१५८८१५४	कृषि, व्यवसाय, पशुपालन
९	३३	५६२	०	५६२	२४३	१९५	१२४	५६२	११९२६८०५	१७६१८५७३	कृषि, व्यवसाय, पशुपालन
१०	३२	५३५	०	५३५	३०४	१८३	४८	५३५	११३९४५३०	१९२३९२९९	कृषि, व्यवसाय, पशुपालन
११	४३	५२०	०	५२०	२३१	१७०	११९	५२०	८७५६५५४	१९२७८६०७	कृषि, व्यवसाय, पशुपालन
जम्मा	६०१	१०६४७	०	१०६३७	४२३७	२४६८	३९९०	१०६४७	१६२६६६२५०	२८०२४५७९४	

श्रोत: संस्थागत सर्भेक्षण, २०७६

८.२.५ गैर सरकारी संस्था सम्बन्धी विवरण

गल्कोट नगरपालिका भित्र गैर सरकारी संस्थाका रूपमा गाजा युवा क्लव र भिम पोखरा युवा क्लव (वि.वाई सी.) क्रियाशिल रहेका छन् । गाजा युवा क्लवद्वारा स्वास्थ्य तथा पोषणलाई केन्द्रित गरी रु. १५ लाख लगानीमा परियोजना सञ्चालन गरिएको छ भने वि.वाई सी. द्वारा रोजगार प्रवर्द्धनका लागि रु. ११ लाख लगानीमा परियोजना कार्यान्वयनमा रहेको देखिन्छ । यससम्बन्धी विवरण देहायको तालिकामा प्रस्तुत गरिएको छ ।

तालिका १४४: गैर सरकारी संस्था सम्बन्धी विवरण

क्र.सं.	गैसको नाम	समेटेको क्षेत्र	वार्षिक बजेट (रु.)	विषयगत क्षेत्र	जनशक्ति संख्या	सहयोगी विकास साभेदारको नाम
१	गाजा युवा क्लव, वाग्लुङ्ग/सुआहारा	ग.न.पा.	१५०००००	स्वास्थ्य तथा पोषण	३	युएस एड
२	वि.वाई. सी., वाग्लुङ्ग	ग.न.पा.	११०००००	रोजगार	५	हेल्भेटास
जम्मा			२६०००००			

श्रोत: संस्थागत सर्भेक्षण, २०७६

३पारिवारिक विवरण .

परिवार सदस्यकाे ववरण (परिवारमुलीबाट सुरु गर्ने र ज्येष्ठ सदस्यअनुसार क्रम मलाएर उल्लेख गर्ने)

नाम

थर

लंग

Male Female Others

घरमुलीकाे के पर्ने ?

उमेर (सर्वेक्षण गर्दा)

जन्म दर्ता भएको छ ?

जातिगत समूह

बाेल्ने भाषा

धर्म

शै क्षक याेग्यता

पेशा

तपाईंको वषेश सीप के छ ?

बैवाहिक स्थिति

बसाेबासकाे अवस्था

अपांगता स्थिति

स्वास्थ्य स्थिति

व्यवसायिक ता लमको अवस्था

ता लमको अब ध ?

सामाजिक सुरक्षा भत्ताको अवस्था ?

३ १ तपाईकाे परिवारमा गत १ वर्ष भन्ने कसैकाे मृत्यु भएकाे छ.?

४ बिमा सम्बन्धी जानकारी .

४ तपाईकाे परिवारकाे कुनै सदस्यकाे बिमा गरे .१.काे छ क छैन ?

- जीवन बिमा गरेकाे छ ।
- स्वास्थ्य बिमा गरेकाे छ ।
- अन्य बिमा गरेकाे छ ।
- कुनै पनि गरेकाे छैन ।

४ यदि छ भने कति जनाकाे गरेकाे छ .१.१.?

४ स्वस्थ वमा गरेको भए कति जनाकाे गरेकाे छ .१.१.१.?

५ तपाईको घरमा कस्तो नून प्रयोग गर्नु हुन्छ .?

५ तपाईको घरबाट हिंडेर नजिकको बजार पुग्न कति समय लाग्छ .१.१.?

५ घरमा वरामी परेमा सबैभन्दा पहिले कहाँ जानु हुन्छ .२.१.?

५ तपाईको घरबाट अस्पताल पुग्न कति समय लाग्छ .३.१.?

५ कोही काम गर्न बसेको छ (बालबा लका) तपाईको घरमा १६ वर्ष मुनिको .४.१.?

६ सेवा सु वधाहरूकाे ववरण .

६ तपाईकाे घरकाे खानेपानीकाे मुख्य श्रोत के हाे .१.?

६ तपाईकाे घरमा खाना पकाउन प्रयाेग गर्ने मुख्य इन्धन केहाे .२.?

६ तपाईकाे घरमा प्रयाेग हुने बत्त .३.िकाे श्रोत के हाे ?

६ ४ तपाईकाे परिवारले प्रयाेग गर्ने शाैचालय कस्ताे छ.?

६ तपाईकाे घरमा के के सामग्री छन् .

- रे डयाे
- टेल भजन
- टेलफोन, माेबाईल फोन
- कम्प्युटर
- ईन्टरनेट
- माेटरसाईकल
- माेटर, कार
- रे फ्रजरेटर
- बस, ट्रक अादी
- कुनै पनि छैन

८ तपाईकाे परिवारले कृष कार्यकाे लाग जग्गा उपभाेग गरेकाे छ क छैन .?

परिवारले जग्गा उपभागे गरेकाे भए ववरण लने । .१.

८ जग्गा उपभागे .१.१.गर्नु भएकाे भए आफ्नाे परिवारकाे नाममा कति जग्गा छ ? (राेपनी या कठामा भन्नुहाेस। (

८ आफ्नाे बाहेक अरूकाे जग्गा पनि कमाउनु भएकाे भए कति छ .२.१.? (राेपनी वा कठामा भन्नुहाेस । (

८ अन्य स्वा मत्वकाे जग्गा पनि कमाउनु भएकाे भए कति छ .३.१.? (राेपनी वा कठामा भन्नुहाेस। (

८ तपाईंको परिवारले उपभोग गर्ने ज मन मध्ये खेत कति छ .४.१.?(राेपनीमा भन्नुहाेस(

८ तपाईंको परिवारले उपभोग गर्ने ज मन मध्ये बारी कति छ .५.१.?(राेपनीमा भन्नुहाेस(

८ खेती नगरि बाझो रहेको ज मन कति छ .८.१.?(राेपनीमा वा कठा वा हेक्टर वा व. म.भन्नुहाेस(

९अन्नबाली उत्पादन विवरण .

अन्नबालीकाे विवरणा

अन्नबाली उत्पादन (क्विन्टलमा)

अन्न खेति गरिएकाे क्षेत्रफल लेख्नुहाेस ।

बि क्र परिमाण (क्विन्टलमा)

कति कन्नु हुन्छ (क्विन्टलमा)

+

१०दालबाली उत्पादन विवरण .

दलहनबालीकाे सूची

दाल उत्पादन (क्विन्टलमा)

दाल खेती गरिएकाे क्षेत्रफल

दाल बि क्र परमाण (क्विन्टलमा)

+

११तेलहन उत्पादन विवरण .

तेलहन बालीकाे सूची

तेलहन उत्पादन (क्विन्टलमा)

तेल खेती गरिएकाे क्षेत्रफल

तेल बि क्र परमाण (क्विन्टलमा)

+

१२तरकारी उत्पादन विवरण .

तरकारीबालीकाे सूची

तरकारी उत्पादन (क्विन्टलमा)

तरकारी उत्पादन क्षेत्रफल (कठ्ठा वा राेपनीमा)

तरकारी बि क्र परमाण (क्विन्टलमा)

+

१३नगदेबाली उत्पादन विवरण .

नगदेबालीकाे सूची

नगदेबाली उत्पादन (क्विन्टलमा)

नगदेबाली उत्पादन क्षेत्रफल (कठ्ठा वा राेपनीमा)

नगदेबाली बि क्र परमाण (क्विन्टलमा)

+

१४फलफुल उत्पादन विवरण .

फलफुल खेतीकाे सूची

फलफुल उत्पादन (क्विन्टलमा)

फलफुल उत्पादन क्षेत्रफल (कठ्ठा वा राेपनीमा)

फलफुल खेती गरिएकाे क्षेत्रकाे इकाई

फलफुल बि क्र परमाण (क्विन्टलमा)

+

१५ परिवारले कुनै चाैपाया तथा पशुपंक्षी पालेकाे छ .?

१६माछा ., माैरी र रेशमपालन सम्बन्धी विवरण

१६माछा पालन सम्बन्धी विवरण .१.

१६तपाईंकाे घरमा माछा पालन गर्नु भएक .१.१.ाे छ ?

१६माैरीपालन सम्बन्धी विवरण .२.

१६ घरमा माैरीपालन गर्नु भएकाे छ .१.२.?

१६रेसम खेती सम्बन्धी विवरण .३.

१६ तपाईंकाे घरमा रेसम खेती गर्नु भएकाे छ .१.३.?

१७अा र्थक क्षेत्रकाे जानकारी .

१७परिवारकाे कुनै सदस्यकाे बैंक तथा वतीय संस्थामा .१. खाता छ ?

१७ तपाईंकाे परिवारकाे सरदर वा र्षक आम्दानी कति छ .१.१.? (रु हजारमा उल्लेख गर्नुहाेस(

अन्नवा लबाट आम्दानी कति हुन्छ ?

फलफुलबाट आम्दानी कति हुन्छ ?

पशुपन्छी पालनबाट आम्दानी कति हुन्छ ?

तरकारीबाट आम्दानी कति हुन्छ ?

ज डवुटीबाट आम्दानी कति हुन्छ ?

श्रमबाट आम्दानी कति हुन्छ ?

व्यापारबाट आम्दानी कति हुन्छ ?

वैदे शकबाट आम्दानी कति हुन्छ ?

जा गरबाट आम्दानी कति हुन्छ ?

अन्यबाट आम्दानी कति हुन्छ ?

१७ तपाईंकाे परिवारकाे सरदर वा र्षक खर्च कति छ .२.१.? (रू हजारमा उल्लेख गर्नुहाेस(

खानामा खर्च कति हुन्छ ?

लत्ता कपडामा खर्च कति हुन्छ ?

शक्षामा खर्च कति हुन्छ ?

स्वास्थ्यमा खर्च कति हुन्छ ?

चाडपवमा खर्च कति हुन्छ ?

कृ ष कायमा खर्च कति हुन्छ ?

ईन्धनमा क त खर्च हुन्छ ?

मोबाई वा ईन्टरनेटमा कति खर्च हुन्छ ?

अन्यमा खर्च कति हुन्छ ?

१७ तपाईंको परिवारले गत १ वर्षमा ऋण लएको छ क छैन .२.?

१८ परिवारकाे उत्पादनले तपाईंकाे परिवारलाई कति महिना खान पुग्छ .?

२०घर सम्बन्धी विवरण .

२०तपाईंकाे कति वटा घर छन .२. ?

२० तपाईंकाे घरमा जम्मा कति वटा काेठा छन् .३.?

२० तपाईं बसेकाे घरकाे स्वा मत्व कस्ताे हाे .६.?

२० तपाईं बस्ने घरकाे छानाकाे प्रकार कस्ताे हाे .७.?

२० तपाईं बसेकाे घरकाे जग कस्ताे हाे .८.?

२० घरको गाह्रो कस्तो छ .१.८.?

२० तपाईं बसेकाे घर भवन मापदण्ड अनुसार बनेकाे छ .९.?

२० तपाईं र तपाईंकाे परिवार बसेकाे घर भूकम्प प्रतिराेधी हाे क हाेइन .१०.?

SUBMIT

अनुसूची १ (ख): संस्थागत सर्वेक्षण तथा सहभागितामूलक छलफल फारम



गाउँ/नगर वस्तुगत विवरण (Profile)

संस्थागत तथ्याङ्क संकलन/सहभागितामूलक सर्वेक्षण फारम

नेपाल सरकार
संघीय मामिला तथा स्थानीय विकास मन्त्रालय
सिंहदरवार, काठमाण्डौ

२०७५

गल्कोट नगरपालिका

संस्थागत तथ्याङ्क/सहभागितामूलक सर्वेक्षण फाराम

खण्ड १: जनसंख्या विवरण

१.१ परिचय

१.१.१ प्रदेश : गण्डकी

१.१.२ जिल्लाको नाम : वाग्लुङ्ग

कोड :

१.१.३ स्थानीय तहको नाम : गल्कोट

कोड :

१.१.४ गाउँ/नगर केन्द्रको जियोकोड :

१.२ व्यक्तिगत घटना विवरण (प्रत्येक वर्षको चैत्रमसान्त सम्म दर्ता भएका विवरण अनुसार)

वडा नम्बर	जन्म	मृत्यु	विवाह	सम्बन्ध विच्छेद (जोडी)	बसाइँसराई	
					आएको	गएको
जम्मा						

१.३ सामाजिक सुरक्षा कार्यक्रम विवरण (गत आ.व.को १ वर्षको विवरण लिने)

रकम रु.हजारमा

वडा नम्बर	ज्येष्ठ नागरिक			एकल महिला		पूर्ण अपाङ्ग			आसिक अपाङ्ग			बाल सुरक्षा अनुदान			दलित वर्ग			
	म	पु	रकम	म	रकम	म	पु	रकम	म	पु	रकम	म	पु	रकम	म	पु	रकम	
जम्मा																		

खण्ड ख: आर्थिक विकास स्थिति विवरण

२.१ प्राविधिक, सीपयुक्त तथा विशेष दक्षता भएका मानव संसाधनको विवरण (संक्षिप्त विवरण)

वडा नम्बर	विषय क्षेत्र अनुसार प्राविधिक मानव संसाधन																जम्मा	
	कृषि र पशु		इञ्जिनियरिङ्ग		वन		मेडिसिन		खाद्यप्रसोधन		वकिल		पत्रकार		अन्य			
	म	पु	म	पु	म	पु	म	पु	म	पु	म	पु	म	पु	म	पु		
जम्मा																		

२.२ सार्वजनिक पोखरी तथा माछापालन

पोखरी रहेको स्थान	वडा नम्बर	पोखरी क्षेत्रफल (विघा वा रोपनी)	बार्षिक माछा उत्पादन (के.जी.)	स्वामित्व (कोसँग)	बार्षिक आमदानी (रु.)	गाउँ/नगर पालिकामा बार्षिक शुल्क (रु.)

२.३ सिंचाई सुविधाको उपलब्धता

सिंचाई सुविधा वा आयोजनाको नाम	वडा नम्बर	सिंचाईको किसिम (सतह (कुलो/नहर), लिफ्टिङ्ग, बाँध, ट्युबेल/बोरिङ्ग, पोखरी वा अन्य)	सिंचाईको माध्यम (कुलो नहर, पाइप आदी)	स्रोतको विवरण		सिंचाईको उपलब्धता (बर्षेभरी वा मौसमी)	सिंचित क्षेत्र (हेक्टर)	लाभान्वित घरधुरी
				इकाई (कि.मि, क्षेत्रफल)	परिमाण			

२.४ आधुनिक पशुपालन (फार्म) सम्बन्धी विवरण

पशुपालन फर्म (गाई, भैसी, बाख्रा, बंगुर र कुखुरा) को नाम	वडा नम्बर	फर्म रहेको ठेगाना (स्थान)	वार्षिक उत्पादन			प्रोपाईटरको नाम	रोजगारी संख्या	
			उत्पादित वस्तु	इकाई	परिमाण		महिला	पुरुष

वडा नम्बर	व्यवसायिक/अगुवा कृषक	सक्रिय ग्रामीण कृषी कार्यकर्ता (जेटीए)	सक्रिय ग्रामीण पशुस्वास्थ्य कार्यकर्ता	व्यवसायिक नर्सरी संचालक
जम्मा				

२.६ कृषि तथा पशु सेवासंग सम्बन्धित सामुदायिक संस्था तथा समूहको विवरण (संख्या)

वडा नम्बर	कृषक समूह			पशुपालन समूह			व्यवसायिक कृषि फर्म			कृषि सहकारी			एग्रोभेट तथा विउविजन केन्द्र	कोल्ड स्टोर तथा रष्टिक स्टोर	जैविक वा कम्पोष्ट मल उत्पादन केन्द्र
	समूह संख्या	सदस्य म	सदस्य पु	समूह संख्या	सदस्य म	सदस्य पु	फर्म संख्या	सदस्य म	सदस्य पु	सहकारी संख्या	सदस्य म	सदस्य पु			
जम्मा															

२.७ कृषि तथा पशुजन्य उपजमा लाग्ने रोग तथा कीरा

क्र.स	क्षेत्र	रोग तथा कीरा
१	खाद्यान्न वाली	
२	तरकारी तथा नगदेवाली	
३	फलफुल	
४	पशु चौपाया	
५	पन्छी	

२.८ घट्ट, मिल तथा संकलन तथा प्रसोधन सम्बन्धी विवरण

वडा नम्बर	पानी घट्ट संख्या		चिस्यान केन्द्र	कुटानी, पिसानी र पेलानी (मिल) संख्या			संकलन तथा प्रसोधन केन्द्र			विक्री केन्द्र वा कोसेली घर
	परम्परागत	सुधारिएको		पानी मिल	डिजेल मिल	विद्युत मिल	कृषि	जडिबुटी	उद्योग	
जम्मा										

२.९ उत्पादन तथा सेवामूलक उद्योग सम्बन्धी विवरण (उद्योग तथा पर्यटन)

उद्योगको नाम तथा ठेगाना	वडा नम्बर	उद्योगको स्वामित्व (सरकारी, पब्लिक निजी, सहकारी)	उद्योगको प्रकार (लघु, घरेलु, साना, मफाला तथा ठूला आदी)	प्रत्यक्ष रोजगारी जना			उत्पादन हुने वस्तु र सेवाको नाम	उत्पादित वस्तु र सेवा बाट भएको बार्षिक आम्दानी (रु हजारमा)
				महिला	पुरुष	जम्मा		
ठूला								
मध्यम								
साना								
घरेलु								
लघु								

२.१० व्यापार तथा व्यवसाय सम्बन्धी विवरण (किराना, मासु, तरकारी, फलफूल आदी)

पसलको प्रकार	वडा अनुसार व्यवसायको संख्या											लगभग बार्षिक कारोवार (रु. हजारमा)	
	१	२	३	४	५	६	७	८	९	१०	११		
किराना													
कपडा तथा फेन्सी													
मासु पसल													
तरकारी तथा फलफूल विक्री केन्द्र,													
दुध चिस्यान तथा विक्री केन्द्र													

पसलको प्रकार	वडा अनुसार व्यवसायको संख्या											लगभग वार्षिक कारोबार (रु. हजारमा)
	१	२	३	४	५	६	७	८	९	१०	११	
निर्माण सामग्री												
औषधी पसल वा क्लिनिक												
मर्मत सेवा केन्द्र												
इलेक्ट्रिकल तथा इलेक्ट्रोनिक्स पसल												
रेष्टुरेण्ट												
चिया, खाजा वा नास्ता पसल												
कस्मेटिक तथा व्युटी पार्लर												
अन्य.....												
अन्य.....												

२.११ धार्मिक, ऐतिहासिक तथा पर्यटकीय स्थल सम्बन्धी विवरण

स्थलको नाम	वडा नम्बर	भौतिक पूर्वाधार			स्वामित्व (नीजि, पब्लिक लि., सामुदायिक)	विशेषता (धार्मिक, साँस्कृतिक, ऐतिहासिक, पर्यटकीय र अन्य)	वार्षिक पर्यटक आगमन संख्या
		सडकको पहुँच पुगेको/नपुगेको	होटल, लज, रेष्टुरा संख्या	नजिकको बजार केन्द्र सम्मको दुरी (किमी)			

२.१२ होटेल, रिसोर्ट, रेष्टुरेण्ट र होमस्टे सम्बन्धी विवरण

नाम	वडा नम्बर	स्थान	क्षमता		होटेलको प्रकार (आवासीय, रिसोर्ट, होमस्टे, रेष्टुरेण्ट, अन्य)	होटेलको स्तर (स्टार, ननस्टार)	वार्षिक पर्यटक (संख्या)	
			कोठा संख्या	बेड संख्या			आन्तरिक	वाह्य (विदेशी)

२.१३ कृषि बजार तथा हाट बजार सम्बन्धी विवरण

बजार स्थलको नाम	वडा नम्बर	उपलब्ध प्रमुख पूर्वाधारहरू (पक्की सडक, विद्युत, ढल, खानेपानी)	कैफियत
थोक			
खुद्रा बजार			
हाट बजार			

२.१४ सुकुम्बासी सम्बन्धी विवरण

वडा नं.	घरपरिवार संख्या	सुकुम्बासी बसोबास रहेको प्रमुख स्थान अनुसार सुकुम्बासी परिवार
जम्मा		

२.१५ आयात तथा निर्यातको अवस्था

निर्यात/आयात हुने प्रमुख वस्तु	इकाई	गापा/नपा भित्र आयात परिमाण	गापा/नपाबाट निर्यात हुने परिमाण
खाद्यान्न			
धान वा चामल	मे.ट.		
गहुँ वा पिठो	मे.ट.		
मकै	मे.ट.		
तरकारी			
आलु	मे.ट.		
टमाटर	मे.ट.		
काउली	मे.ट.		
फलफूल			
केरा	मे.ट.		
आँप	मे.ट.		
लिचि	मे.ट.		
दलहन			
मसुरो	मे.ट.		
अरहर	मे.ट.		
मास			
तेलहन			
तोरी	मे.ट.		
आलस			
ससूयुँ			
नगदेबाली			
उखु			
तिल			
खुर्सानी			
पशुजन्य उत्पादन			
माछा	क्विन्टल		
मह	क्विन्टल		
दुध र दुधजन्य उत्पादन	लिटर		
मासु र मासुजन्य उत्पादन	क्विन्टल		
अण्डा	क्यारेट		
जडिबुटी	क्विन्टल		

निर्यात/आयात हुने प्रमुख वस्तु	इकाई	गापा/नपा भित्र आयात परिमाण	गापा/नपाबाट निर्यात हुने परिमाण
गिट्टी वा बालुवा	मे.टन		
अन्य			

२.१६ औद्योगिक कच्चा पदार्थ उत्पादनको अवस्था

क्र.सं.	कच्चा पदार्थको नाम	इकाई	परिमाण	कैफियत
१				
२				

२.१७ बैदेशिक रोजगारीमा गएको जनसंख्या विवरण

वडा नं.	बैदेशीक रोजगारीमा गएको जनसंख्या विवरण									
	मलेसिया	खाडी मुलुक	दक्षिण कोरिया	जापान	अमेरिका	युरोप	अष्ट्रेलिया	भारत	अन्य	जम्मा
जम्मा										

२.१८ सार्वजनिक जग्गाको विवरण

वडा नम्बर	सार्वजनिक जग्गा रहेको स्थान	जग्गाको क्षेत्रफल	हालको उपयोग	जग्गाको स्वामित्व

२.१९ खनिज तथा खानी सम्बन्धी विवरण

वडा नम्बर	खनिजको नाम	पाइने स्थान

२.२० पशुबधशाला विवरण

वधशालाको नाम	ठेगाना

२.२१ मुल घर नगर भित्र भइ बाहिर बासोवास गर्नेहरूका विवरण

वडा नं.	टोल	घरमुलीको नाम	परिवार सदस्य संख्या			हाल रहेको स्थान	
			महिला	पुरुष	जम्मा	स्वदेश	विदेश

खण्ड ग: सामाजिक विकास

३.१. शैक्षिक तथा मानव संसाधन

३.१.१ विद्यालयको भौतिक अवस्था

विद्यालयको नाम र स्थान	प्रकार (सामुदायिक, संस्थागत)	वडा नम्बर	भवन संख्या		कोठा संख्या		पुस्तकालय र अध्ययन केन्द्र (छ/छैन)	प्रयोगशाला कम्प्युटर समेत	डेस्क/वेञ्चको क्षमता (जना)	खेलमैदान क्षेत्रफल (वर्ग मी.)	कम्पाउण्ड वालको किसिम (तारवार, कच्चि, पक्की पर्खाल)	चर्पीको सुविधा (छ/छैन)	स्वच्छ खानेपानी (छ/छैन)
			पक्की	कच्ची	पक्की	कच्ची							

विद्यालयको नाम र स्थान	प्रकार (सामुदायिक, संस्थागत)	वडा नम्बर	भवन संख्या		कोठा संख्या		पुस्तकालय र अध्ययन केन्द्र (छ/छैन)	प्रयोगशाला कम्प्युटर समेत	डेस्क/वेञ्चको क्षमता (जना)	खेलमैदान क्षेत्रफल (वर्ग मी.)	कम्पाउण्ड वालको किसिम (तारवार, कच्चि, पक्की पर्खाल)	चर्पीको सुविधा (छ/छैन)	स्वच्छ खानेपानी (छ/छैन)
			पक्की	छिन्की	पक्की	छिन्की							

३.१.२ तहगत रुपमा विद्यालय (सामुदायिक, संस्थागत, मदरसा, गुम्बा) तथा विद्यार्थी संख्या

विद्यालयको नाम	वडा नम्बर	विद्यालयको किसिम (सामुदायिक, संस्थागत, मदरसा, गुम्बा)	पूर्व प्राथमिक			आधारभूत (१-८)			माध्यमिक (९-१२)			जम्मा		
			छात्रा	छात्र	जम्मा	छात्रा	छात्र	जम्मा	छात्रा	छात्र	जम्मा	छात्रा	छात्र	जम्मा
जम्मा														

३.१.३ कलेज तथा विद्यार्थी संख्या

कलेज/क्याम्पसको नाम	वार्ड नं.	संकाय	पढाई हुने तह	पढाई हुने प्रमुख विषयहरू	विद्यार्थी संख्या		
					छात्रा	छात्र	जम्मा
क. अप्रावधिक							
१.							
२.							
ख. प्रावधिक							
१.							
२.							
जम्मा							

३.१.४ शिक्षक विवरण

विद्यालयको नाम	वडा नम्बर	किसिम (सामुदायिक, संस्थागत, मदरसा, गुम्बा)	स्वीकृत दरबन्दी संख्या	राहत शिक्षक संख्या	निजी श्रोत शिक्षक संख्या	कार्यरत शिक्षक संख्या		महिला शिक्षक संख्या		विषयगत शिक्षक संख्या		
						शिक्षक	शिक्षिका	आधारभूत	माध्यामिक	गणित	विज्ञान	अंग्रेजी
जम्मा												

३.१.५ खुद भर्ना दर, निरन्तरता दर, सिकाई उपलब्धी दर

विद्यालयको नाम, स्थान र किसिम (सामुदायिक, संस्थागत, मदरसार गुम्बा)	वडा नम्बर	खुद भर्ना दर (%)			निरन्तरता दर (%)			सिकाई उपलब्धी दर(%)			उतिर्ण दर(%)		
		पूर्व प्राथमिक	आधार भूत	माध्यामिक	पूर्व प्राथमिक	आधार भूत	माध्यामिक	कक्षा ८	कक्षा १०	कक्षा १२	कक्षा ८	कक्षा १०	कक्षा १२
जम्मा													

३.१.६ विद्यार्थी संख्या तथा सुविधा

विद्यालयको नाम, स्थान र किसिम (सामुदायिक, संस्थागत, मदरसार गुम्बा)	वडा नम्बर	जम्मा विद्यार्थी		आधारभूत शिक्षा पुरा गर्ने विद्यार्थी		छात्रवृत्ती वा अन्य सुविधा पाउने विद्यार्थी		दिवा खाजा खान पाउने विद्यार्थी		कक्षा ९ मा प्राविधिक विषयमा भर्ना हुने विद्यार्थी		विज्ञान विषयमा कक्षा ११ मा भर्ना हुने विद्यार्थी	
		छात्र	छात्रा	छात्र	छात्रा	छात्र	छात्रा	छात्र	छात्रा	छात्र	छात्रा	छात्र	छात्रा

३.१.७ शैक्षिक गुणस्तर सम्बन्धी विवरण

विद्यालयको नाम, ठेगाना र किसिम	वडा नम्बर	अपाङ्ग विद्यार्थी श्रोत कक्षा (भएको/नभएको)	CBEGRA कार्यान्वयन (भएको/नभएको)	एकीकृत पाठ्यक्रम (भएको/नभएको)	इन्टरनेट सुविधा (भएको/नभएको)	छुट्टै प्रधानाध्यापक दरबन्दी (भएको/नभएको)

CBEGRA = समुदायमा आधारित प्रारम्भिक कक्षा पठन सीप परिक्षण

३.१.८ बालमैत्री शिक्षा सम्बन्धी विवरण

विद्यालयको नाम र ठेगाना	वडा नम्बर	विद्यालय शान्ति क्षेत्र कार्यान्वयन (भएको/ नभएको)	विद्यालय सुधार योजना अद्यावधिक (भएको/ नभएको)	बाल क्लब गठन (भएको/नभएको)	बालमैत्री शिक्षण विधिको प्रयोग (भएको/नभएको)

३.१.९ छात्रवृत्ती तथा लक्षित सुविधाको विवरण

विद्यालयको नाम र ठेगाना (किसिम र तह)	वडा नम्बर	छात्रवृत्तीको किसिम अनुसार											
		दलित		अपाङ्ग		छात्रा	विपन्न		जेहेन्दार		अन्य सुविधा		
		छात्र	छात्रा	छात्र	छात्रा		छात्र	छात्रा	छात्र	छात्रा	छात्र	छात्रा	

३.१.१० बाल विकास केन्द्रको विवरण

विद्यालयको नाम	वडा नम्बर	किसिम (विद्यालय, समुदाय)	भवन संख्या		कोठा संख्या		बाल बालिका क्षमता (जना)	सहजकर्ता/शिक्षक (जना)	खेलमैदान क्षेत्रफल (वर्ग मी.)	कम्पाउण्ड वालको किसिम (तारवार, कर्चि, पक्की पर्खाल)	चर्पीको सुविधा (छ/छैन)	स्वच्छ खानेपानी (छ/छैन)
			पक्की	कच्ची	पक्की	कच्ची						

३.१.११ विद्यालय बाहिर रहेका विद्यालय उमेरका बालबालिका विवरण (विद्यालय सेवा क्षेत्र भित्र)

क्र.सं.	विद्यालयको नाम (सामुदायिक)	विद्यालय बाहिर रहेका विद्यालय उमेरका बालबालिका संख्या		
		बालक	बालिका	जम्मा

सामुदायिक सिकाइ/अध्ययन केन्द्रको नाम	केन्द्र रहेको स्थान	वडा नं.

३.१.१३ आधारभूत विद्यालयमा पहुँचको अवस्था

वडा नम्बर	विद्यालय सम्म आइपुग्न लाग्ने समय अनुसार घरपरिवार संख्या			
	१५ मिनेट	३० मिनेट	१ घण्टा	१ घण्टा भन्दा बढी
१				

३.२ स्वास्थ्य तथा पोषण विवरण

३.२.१ स्वास्थ्य संस्था विवरण

स्वास्थ्य संस्थाको नाम र ठेगाना	वडा नम्बर	संस्थाको प्रकार*	स्वास्थ्यकर्मी		शैया संख्या	उपलब्ध सेवा तथा सुविधा (उपलब्ध छ/छैन)							
			स्विकृत दरबन्दी	कार्यरत		प्रसुती सेवा	ल्याव	क्लिनिक	एक्सरे	परिवार नियोजन	खोप सेवा	एससिटी	

*१. अस्पताल, २. प्राथमिक स्वास्थ्य केन्द्र, ३. स्वास्थ्य चौकी, ४. नीजि अस्पताल, ५. आयुर्वेद स्वास्थ्य केन्द्र, ६. आखा उपचार केन्द्र, ७. प्रसुती गृह, ८. बाल अस्पताल, ९. मानसिक अस्पताल, १०. प्राकृतिक चिकित्सालय, ११. रक्त संचार केन्द्र, १२. एचआइभि परीक्षण तथा परामर्श केन्द्र, १३. शहरी स्वास्थ्य केन्द्र, १४. सामुदायिक स्वास्थ्य इकाई, १५. नीजि क्लिनिक, १६. अन्य

३.२.२ उपलब्ध स्वास्थ्य सेवाहरू

स्वास्थ्य संस्थाको नाम र ठेगाना	वडा नम्बर	संस्थाको प्रकार	अन्य स्वास्थ्य सेवा उपलब्ध (छ/छैन)							
			सुरक्षित मातृत्व	पोषण सेवा	रक्त संचार	फार्मसी	आँखा उपचार सेवा	स्वास्थ्य शिक्षण सेवा	परामर्श सेवा	अन्य

३.२.३ चिकित्सक तथा स्वास्थ्यकर्मीको विवरण

स्वास्थ्य संस्थाको नाम र ठेगाना	वडा नम्बर	प्रकार	कार्यरत स्वास्थ्यकर्मीको संख्या											
			विशेषज्ञ चिकित्सक	सामान्य चिकित्सक	हे.अ.	नर्स	अहेव	अनमी	ल्याव टेक्निसियन	अन्य	अन्य			

३.२.४ खोप तथा पोषण सम्बन्धी विवरण

वडा नम्बर	बालबालिका संख्या			खोप लिने बालबालिका संख्या					५ वर्ष मुनीका बालबालिका	
	१ वर्ष मुनीका	२ वर्ष मुनीका	५ वर्ष मुनी	विसिजि	पेण्टाभ्या लेण्ट*	पोलियो तेश्रो	दादुरा /रुबेला	जापानिज इन्सफलाइटिस (जे.ई.)	बृद्धी अनुगमन गरिएका	बृद्धी अनुगमन गरिएका मध्ये कुषोषित

*डिपिटी, हेपबि, हिपबि३

३.२.५ सुरक्षित मातृत्व सम्बन्धी विवरण

वडा नम्बर	गत वर्षको गर्भवती/प्रसूती भएका महिला संख्या	टि.टि. खोप लिने गर्भवती		गर्भावस्थाको ४ पटक जाँच गराउने गर्भवती संख्या	प्रसूती भएको आधारमा गर्भवतीको संख्या			
		टी.टी. १ (पहिलो जाँचमा)	टी.टी. २ (पहिलो खोप लिएको एक महिना पछि)		स्वास्थ्य संस्थामा	दक्ष स्वास्थ्यकर्मीको सहयोगमा घरमा	स्वास्थ्यकर्मीको अनुपस्थितिमा घरमा	
जम्मा								

३.२.६ सुरक्षित मातृत्व र परिवार नियोजन सम्बन्धी विवरण

वडा नम्बर	गर्भावस्था/प्रसूती अवस्था/सुत्केरी पछिको ६ हप्ता भित्र मृत्यु भएका महिला	जीवित नवजात शिशु संख्या	मृत जन्म नवजात शिशु	जन्मेको २८ दिनभित्र मृत्यु भएका नवजात शिशु	१५-४८ वर्षका महिलाको संख्या	परिवार नियोजनको साधन प्रयोग गर्ने				महिला स्वास्थ्य स्वयंसेविका संख्या
						महिला		पुरुष		
						स्थायी	अस्थायी	स्थायी	अस्थायी	
जम्मा										

३.२.९ नगरपालिका भित्र देखा परेका प्रमुख रोग तथा तिनको उपचारसम्बन्धी विवरण

क्र.सं.	रोगको नाम	रोगी/विरामी संख्या	उपचार भएको संख्या	फलोअप गरिएको संख्या	रेफर गरिएको संख्या	मृत्यु भएको संख्या
१	निमोनिया					
२	भाडा पखाला					
३	मलेरिया					
४	कालाजार					
५	क्षय रोग (टिबी)					
६	कृष्ठ रोग					
७	रक्तचाप					
८	मुटु रोग					

३.३.४ युवा क्लब सम्बन्धी विवरण

युवा क्लबको नाम	ठेगाना	सदस्य संख्या संख्या		मुख्य कार्य
		युवा	युवती	

३.३.५ सामुदायिक बालक्लब विवरण

बाल क्लबको नाम	ठेगाना	सदस्य संख्या संख्या	
		बालक	बालिका

३.३.६ घरपरिवारविहिन बालबालिकाको विवरण

वडा नं.	घरपरिवारविहिन बालबालिकाको संख्या		जम्मा
	बालक	बालिका	

३.३.७ घरेलु तथा मानव बेचबिखनका घटनाको विवरण

वडा नं.	घरेलु तथा लैंगिक हिंसाका घटना संख्या	मानव बेचबिखनका घटना संख्या
जम्मा		

३.३.८ शवदाहस्थल तथा समाधिस्थल सम्बन्धि विवरण

स्थल	ठेगाना

३.३.९ संगीत, कला तथा साहित्यमा ख्यातीकमाएका प्रतिभा

प्रतिभाको नाम	ठेगाना	ख्याती कमाएको क्षेत्र

खण्ड ४: भौतिक पूर्वाधार स्थिति विवरण

४.१ सडक मार्ग

वडा नम्बर	सडकको नाम	जोडिने वस्तीहरू		लम्बाई (कि.मि.)	प्रकार (कच्ची, ग्राभेल, कालो पत्रे)	लाभान्वित जनसंख्या
		देखि	सम्म			

४.१ पैदल मार्ग

वडा नम्बर	पैदलमार्गको नाम	जोडिने वस्तीहरू		लम्बाई (कि.मि.)	लाभान्वित जनसंख्या
		देखि	सम्म		

४.२ पुल तथा पुलेसा

वडा नम्बर	पुलको नाम	पुल भएको खोला वा खोल्सीको नाम	जोडिने वस्तीहरू		भोलुङ्गे/काठे / टुष्ट/ पक्की	लम्बाई (मि.)	अवस्था (राम्रो, ठिकै, जिर्ण)	निर्मित साल
			देखि	सम्म				

४.३ सवारी रुटको विवरण

सवारी रुट			
देखि	सम्म	समय	गाडीको प्रकार

४.४ गाउँ वा नगर क्षेत्र भित्र चल्ने सवारी साधन

वडा नम्बर	सार्वजनिक सवारी साधनको विवरण		वस पार्क स्थल	वस विसौनी स्थल
	सवारीको प्रकार	संख्या		

४.५ सरकारी भवन

वडा नम्बर	भवनको नाम	भवन भएको टोलको नाम	कार्यालयको नाम	क्षेत्रफल (वर्ग मी.)		अवस्था (राम्रो, ठिकै, जिर्ण)
				जग्गा	भवन	

४.६ सार्वजनिक तथा सामुदायिक भवन

वडा नम्बर	भवनको नाम	भवन भएको टोलको नाम	के काममा प्रयोग भइरहेकोछ?	क्षेत्रफल (वर्ग मी.)		अवस्था (राम्रो, ठिकै, जिर्ण)	लाभान्वित घरधुरी
				जग्गा	भवन		

४.७ जलविद्युत, सौर्य उर्जा, वायु उर्जाबाट विद्युत उत्पादन विवरण

विद्युत उत्पादन आयोजनाको नाम	ठेगाना	क्षमता (वाट, किलोवाट वा मेघावाट)

४.८ हुलाक, पत्रपत्रिका, दुरसंचार र रेडियो स्टेसन सम्बन्धि विवरण

विवरण	नाम	ठेगाना
हुलाक		
प्रकाशित हुने पत्रपत्रिका		
दुरसंचार सेवा कार्यालय		

विवरण	नाम	ठेगाना
दुरसंचार टावर		
रेडियो स्टेसन		

खण्ड ५: वन, जैविक विविधता तथा वातावरण

५.१ वनको विवरण

वडा नम्बर	वनको किसिम *	समेटेको घरघुरी	वनको नाम	क्षेत्रफल (हे.)	संचित दर (क्यू.मि./हे)	वन पैदावरको बार्शिक उत्पादन		
						काठ (क्यू.फि.)	दाउरा (भारी)	जडिबुटी (केजी)

* वनको किसिममा (क) सरकारी (ख) सामुदायिक (ग) साभेदारी (घ) निजी (ङ) कवुलियत (च) धार्मिक

नोट: जडिबुटी भन्नाले काठ, दाउरा र स्याजला बाहेक अन्य वन पैदावर जस्तै: जरा, पात, फल, फूल, खोटो, रस, चोप, कोया, विया, भुवा आदी बुझ्नु पर्दछ।

५.२ जडिबुटीको विवरण

जडिबुटीको नाम	वनको नाम	वडा नम्बर	उत्पादन (के.जि.)	बार्शिक आम्दानी (रु. हजारमा)	बार्शिक राजस्व संकलन (रु. हजारमा)

५.३ राष्ट्रिय निकुञ्ज, आरक्ष र मध्यवर्ती तथा संरक्षित क्षेत्र

राष्ट्रिय निकुञ्ज, आरक्ष, र संरक्षित क्षेत्रको नाम	समेटेका वडाहरू	जम्मा क्षेत्रफल (व.कि.मि.)	मध्यवर्ती क्षेत्रको क्षेत्रफल (व.कि.मि.)	संरक्षित र मध्यवर्ती क्षेत्रमा पर्ने घरघुरी
१.				
२.				

५.४ चरन क्षेत्र

वडा नम्बर	चरन क्षेत्रको नाम	चरन हुने स्थान	क्षेत्रफल ((व.कि.मि.))	चरन व्यवस्थापन प्रणाली (घुम्ती, चक्लाबन्दी, सामान्य)

५.५ जलश्रोत (ताल, झरना, खोला तथा सिमसार)

वडा नम्बर	तालको नाम	झरनाको नाम	खोलाको नाम	सिमसार क्षेत्र

५.५ विपद जोखिम तथा व्यवस्थापन

५.५.१ जोखिमयुक्त (संवेदनशिल) स्थानमा बसोवास गरेका परिवार विवरण

वडा नम्बर	जोखिमयुक्त स्थान	घरघुरी संख्या					
		पहिरो	नदि कटान	बाढी	अति भिरोलो	अन्य	जम्मा

५.५.२ विपदबाट मानवीय क्षती

वडा नम्बर	आगलागी		बाढी		पहिरो		शितलहर		रोग माहामारी		सर्पदंस		जंगली जनावरबाट क्षती		भूकम्प		अन्य (चट्याड)		
	मृत्यु	घाइते	मृत्यु	घाइते	मृत्यु	घाइते	मृत्यु	घाइते	मृत्यु	घाइते	मृत्यु	घाइते	मृत्यु	घाइते	मृत्यु	घाइते	मृत्यु	घाइते	
जम्मा																			

५.५.३ विपदको किसिम अनुसार जोखिमको समय (महिना उल्लेख गर्नुहोस्)

वडा नम्बर	विपद अनुसार जोखिमको समय (महिना)						
	आगलागी	बाढी डुवान	पहिरो	शितलहर	रोग माहामारी	सर्पको टोकाइ	जंगली जनावरबाट क्षती
जम्मा							

५.५.४ विपदको असर विवरण

क्षति विवरण	विपदको क्षेत्र अनुसार क्षति विवरण								
	वडा नम्बर	घरगोठ		पशुपंक्षी		बाली र जग्गाजमीन		अन्य क्षती	
		परिवार	क्षति रकम(रु.)	परिवार	क्षति रकम(रु.)	परिवार	क्षति रकम(रु.)	परिवार	क्षति रकम (रु.)
आगलागी									
बाढी डुवान									
पहिरो									
शितलहर									
रोग माहामारी									
सर्पको टोकाइ									
भूकम्प									
जंगली जनावरबाट क्षती									
अन्य									
जम्मा									

५.५.५ विपदबाट क्षति सार्वजनिक संरचना तथा पूर्वाधार (गत ३ वर्षको असरको आधारमा)

क्षति विवरण	विपदको क्षेत्र अनुसार क्षति विवरण										
	वडा नम्बर	विद्यालय		पुल पुलेसा		बाटोघाटो		कुलो नहर, खानेपानी		अन्य	
		संख्या	क्षति रकम (रु.)	संख्या	क्षति रकम (रु.)	कि.मी.	क्षति रकम (रु.)	संख्या	क्षति रकम (रु.)	संख्या	क्षति रकम (रु.)
बाढी डुवान											
पहिरो											

क्षति विवरण	विपदको क्षेत्र अनुसार क्षति विवरण										
	वडा नम्बर	विद्यालय		पुल पुलेसा		बाटोघाटो		कुलो नहर, खानेपानी		अन्य	
		संख्या	क्षति रकम (रु.)	संख्या	क्षति रकम (रु.)	कि.मी.	क्षति रकम (रु.)	संख्या	क्षति रकम (रु.)	संख्या	क्षति रकम (रु.)
भूकम्प											
जंगली जनावरको क्षती											
अन्य											
जम्मा											

५.६.१ संरक्षित पानीमुहान, जमीन र भौतिक संरचना (नाम, स्थान, क्षेत्रफल)

संरक्षित पानीमुहान, जमीन र भौतिक संरचनाको नाम	वडा नम्बर	रहेको स्थान	संरक्षित पानी मुहान, जमीन, खेतवारी र संरचना	
			इकाई	परिमाण
संरक्षित पानी मुहान				
नदी नियन्त्रण तथा उकासबाट संरक्षित क्षेत्रको नाम				
संरक्षित खेतवारीको क्षेत्रफल				
भिरालो रोकथाम तथा संरक्षित संरचना				
संरक्षित गल्छी र पहिरो			संख्या	

खण्ड ६ : संस्थागत विकास विवरण

६.१ संगठनात्मक तथा मानव संसाधनको अवस्था

६.१.१ गाउँपालिका/नगरपालिका आय व्यय विवरण

आय शीर्षक	गत वर्ष (रु. हजारमा)		चालु वर्ष (रु. हजारमा)
	अनुमानित	यथार्थ	अनुमानित
क. आन्तरिक आय			
शुरु मौज्जात			
घरजग्गा कर			
मालपोत वा भूमिकर			
हाटवजार पसल कर			
सवारी साधन कर			

आय शीर्षक	गत वर्ष (रु. हजारमा)		चालु वर्ष (रु. हजारमा)
	अनुमानित	यथार्थ	अनुमानित
मनोरञ्जन कर			
वहाल विटौरी			
विज्ञापन कर			
व्यवसाय कर			
व्यवसायिक भिडियो कर			
प्राकृतिक श्रोत उपयोग कर			
सेवा शुल्क			
दस्तुर			
विक्री आय			
दण्ड जरिवाना			
अन्य आय			
श्रोत उपयोग वाँडफाँड			
ख. प्रदेश अनुदान			
वित्तीय समानीकरण अनुदान रकम ¹			
सशर्त अनुदान			
विशेष अनुदान			
समपुरक अनुदान			
ग. संघीय अनुदान			
वित्तीय समानीकरण अनुदान			
सशर्त अनुदान			
विशेष अनुदान			
समपुरक अनुदान			
जम्मा आय			
(घ) बैदेशिक श्रोत तथा विकास साभेदार			
१.			
२.			
३.			
जम्मा			
(ङ) जनसहभागिता परिचालन			
नगद लागत सहभागिता			

1 वित्तीय समानीकरण अनुदान अन्तर्गत निशर्त निक्षेपित कार्यक्रमहरू:

- साविकमा संघीय मामिला तथा स्थानीय विकास मन्त्रालय र अन्तर्गतबाट सञ्चालित कार्यक्रमहरू (बौद्ध दर्शनप्रवर्द्धन तथा गुम्बा विकास समिति; आदिवासी जनजाती उत्थान प्रतिष्ठान; उपेक्षित उत्पिडित र दलित वर्ग उत्थान विकास समिति; फोहोरमैला व्यवस्थापन प्राविधिक केन्द्र; गाउँ विकास समितिअनुदान; नगरपालिका अनुदान; ग्रामीण खानेपानी तथा सरसफाई कार्यक्रम; स्थानीय यातायात पूर्वाधार क्षेत्रगत कार्यक्रम; विकेन्द्रीत ग्रामीण पूर्वाधार तथा जिविकोपार्जन आयोजना; नगर क्षेत्र पूर्वाधार विकास कार्यक्रम; साना सिंचाई, नदि नियन्त्रण तथा अन्य पूर्वाधार; सुनौला हजार दिन; स्थानीय सडक सुधार कार्यक्रम; वातावरणमैत्री स्थानीय शासन कार्यक्रम; आर्थिक केन्द्र तथा दुई जिल्ला जोड्ने सडक; साविकमा वन मन्त्रालय र अन्तर्गतबाट सञ्चालित कार्यक्रमहरू; जडिबुटी विकास कार्यक्रम; वृक्ष सुधार, वृक्षारोपण तथा निजी वन कार्यक्रम; सामुदायिक तथा कवुलियती वन विकास कार्यक्रम; स्थानीय स्तरमा सञ्चालन हुने भुसंरक्षण कार्यक्रम; सामुदायिक विकास तथा वन र जलाधार संरक्षण कार्यक्रम; साविकमा सिंचाई मन्त्रालय र अन्तर्गतबाट सञ्चालित कार्यक्रमहरू; भूमिगत स्यालो ट्यूबवेल सिंचाई मर्मत सम्भार आयोजना; नयाँ प्रविधिमा आधारित सिंचाई आयोजना; समृद्ध तराई(मधेस सिंचाई विकास विशेष कार्यक्रम; स्थल विशेष नदी नियन्त्रण कार्यक्रम टार बजार संरक्षण कार्यक्रम)
- साविकमा सहरी विकास मन्त्रालय र अन्तर्गतबाट सञ्चालित कार्यक्रमहरू (क्षेत्रीय तथा पर्यटकिय महत्वका सडकहरू; अन्य सहरी सडक निर्माण तथा सुधार; साविकमा संस्कृति, पर्यटन तथा नागरिक उड्डयन मन्त्रालय र अन्तर्गतबाट सञ्चालित कार्यक्रमहरू; पर्यटन पूर्वाधार विकास कार्यक्रम; संस्कृति प्रवर्द्धन कार्यक्रम)
- साविकमा खानेपानी तथा सरसफाई मन्त्रालय र अन्तर्गतबाट सञ्चालित कार्यक्रमहरू (खानेपानी सेवा नियमन तथा पुनर्स्थापना कार्यक्रम; खानेपानी तथा गुणस्तर सुधार कार्यक्रम; उच्च, मध्यमस्तरीय र ठूला खानेपानी आयोजनाका कार्यक्रमहरू)
- साविकमा महिला, बालबालिका तथा समाज कल्याण मन्त्रालय र अन्तर्गतबाट सञ्चालित कार्यक्रमहरू (महिला विकास जागृति कार्यक्रम; महिला विकास कार्यक्रम)
- साविकमा युवा तथा खेलकुद मन्त्रालय र अन्तर्गतबाट सञ्चालित कार्यक्रमहरू (खेलकुद पूर्वाधार निर्माण कार्यक्रम; खेलकुद विकास कार्यक्रम; स्थानीय तहमा सञ्चालन हुने खेलकुद प्रतियोगिताहरू)

आय शीर्षक	गत वर्ष (रु. हजारमा)		चालु वर्ष (रु. हजारमा)
	अनुमानित	यथार्थ	अनुमानित
श्रम सहभागिता			
(ड) सांसद क्षेत्र विकास कोष			
जम्मा			
(च) अन्य आम्दानी जम्मा			
कुल जम्मा (Grand Total)			
आ. खर्च र लगानी			
विकास खर्च जम्मा (रु हजारमा)			
विकास खर्च (प्रतिशत)			
प्रशासनिक खर्च जम्मा			
प्रशासनिक खर्च (प्रतिशत)			

६.१.२ नगरपालिकाको अचल सम्पत्ति

अचल सम्पत्तिको नाम	अनुमानित मुल्य (रु.)	कैफियत

६.१.३ गाउँपालिका/नगरपालिका, सरकारी कार्यालय तथा निकायहरू

क्र.स.	सरकारी कार्यालय	नाम	स्थान	वार्ड नं.	जनशक्ति (जना)	कार्यक्षेत्र
१.	स्थानीय तह					
	गाउँपालिका/नगरपालिका					
	वडा कार्यालय					
२	स्वास्थ्य संस्थाहरू					
	अस्पताल					
	प्राथमिक स्वास्थ्य केन्द्र					
	स्वास्थ्य चौकी					
	उप स्वास्थ्य चौकी					
३	कृषि					
४	पशु सेवा					
५	हुलाक					
६	वन					
७	प्रहरी कार्यालय					
	जिल्ला/प्रदेश					
	इलाका					
	चौकी					

क्र.सं.	सरकारी कार्यालय	नाम	स्थान	वार्ड नं.	जनशक्ति (जना)	कार्यक्षेत्र
८.	अन्य कार्यालयहरू					
९.	सरकारी स्वामित्वका संस्थान, समिति आदी					

६.१.४ विषयगत शाखा तथा इकाई र मानव संसाधन विवरण

क्र.सं.	विषयगत शाखा तथा इकाई	दरबन्दी संख्या	उपलब्ध जनशक्ति संख्या	नाम	पद	सेवाको प्रकार (स्थाई, अस्थाई, करार)
क	नगर कार्यपालिका कार्यालय					
१						
२						
३						
४						
५						
ख.	वडा कार्यालय					
ग.	स्वास्थ्य संस्था					

क्र.सं.	बिषयगत शाखा तथा इकाई	दरबन्दी संख्या	उपलब्ध जनशक्ति संख्या	नाम	पद	सेवाको प्रकार (स्थाई, अस्थाई, करार)
जम्मा						

६.१.७ नगरसभा सदस्यहरूको विवरण

क्र.सं.	नाम	पद	सम्पर्क नं.

६.१.८ कार्यपालिका सदस्यहरूको विवरण

क्र.सं.	नाम	पद	सम्पर्क नं.

६.२ समुदायमा आधारित संस्था विवरण

६.२.१ सामुदायिक संस्था विवरण

वडा नम्बर	सामुदायिक संस्थाको संख्या										
	सामुदायिक संस्था	कृषक समूह	वन समूह	सहकारी संस्था	गैसस वा क्लब	परम्परागत समूह (वडघर, गुठी, भेजा)	आमा समूह	नागरिक सचेतना केन्द्र	टोल सुधार समिति / टोल विकास संस्था	उद्यमी समूह	अन्य...
जम्मा											

६.२.२ आमा महिला समूह तथा परम्परागत समूहको विवरण

समूह, संस्था संजालको नाम र ठेगाना	वडा नम्बर	समूहमा आवद्ध परिवार तथा सदस्य विवरण							वचत रकम (रु.)	लगानी रकम (रु.)	लगानीको मुख्य क्षेत्र
		सदस्य संख्या			समेटेको परिवार						
		महिला	पुरुष	जम्मा	दलित	जनजाति	अन्य	जम्मा			
आमा तथा महिला											

समूह, संस्था संजालको नाम र ठेगाना	वडा नम्बर	समूहमा आवद्ध परिवार तथा सदस्य विवरण							वचत रकम (रु.)	लगानी रकम (रु.)	लगानीको मुख्य क्षेत्र
		सदस्य संख्या			समेटेको परिवार						
		महिला	पुरुष	जम्मा	दलित	जनजाति	अन्य	जम्मा			
परम्परागत समूह											
कृषक तथा उद्यमी समूह											
बचत समूह											
अन्य											

६.२.३ नागरिक सचेतना केन्द्र र टोल विकास संस्थाको विवरण

नागरिक सचेतना केन्द्रको नाम र ठेगाना	वडा नम्बर	समूहमा आवद्ध परिवार तथा सदस्य विवरण							वचत रकम (रु.)	लगानी रकम (रु.)	लगानीको मुख्य क्षेत्र
		सदस्य संख्या			समेटेको परिवार						
		महिला	पुरुष	जम्मा	दलित	जनजाति	अन्य	जम्मा			
टोल विकास संस्था											
नागरिक सचेतना केन्द्र											
नागरिक मंच											

६.२.४ कृषक तथा उद्यमी तथा बचत समूहको विवरण

कृषक, उद्यमी तथा बचत समूह र संस्था नाम र ठेगाना	वडा नम्बर	समूहमा आवद्ध परिवार तथा सदस्य विवरण							वचत रकम (रु.)	लगानी रकम (रु.)	लगानीको मुख्य क्षेत्र
		सदस्य संख्या			समेटेको परिवार						
		महिला	पुरुष	जम्मा	दलित	जनजाति	अन्य	जम्मा			

६.३ बाणिज्य बैंक, विकास बैंक, वित्तीय संस्था, लघु वित्त तथा सहकारी संस्था सम्बन्धी विवरण

क्र.सं.	बैंक तथा सहकारी संस्थाको नाम र ठेगाना	वडा नम्बर	बार्षिक कारोबार रकम (रु.हजारमा)	लगानीरकम(रु.)	लगानीको मुख्य क्षेत्र
क.	वाणिज्य बैंक				

क्र.सं.	बैंक तथा सहकारी संस्थाको नाम र ठेगाना	वडा नम्बर	बार्षिक कारोबार रकम (रु.हजारमा)	लगानीरकम(रु.)	लगानीको मुख्य क्षेत्र
ख.	विकास बैंक				
ग.	वित्तीय संस्था				
घ.	लघु वित्त संस्था				
ड.	सहकारी संस्था				

६.५ गैर सरकारी संस्था सम्बन्धी विवरण

गैससको नाम र ठेगाना	समेटेको क्षेत्र	वार्षिक बजेट (रु.)	विषयगत क्षेत्र	जनशक्ति संख्या	सहयोगी विकास साभेदारको नाम

६.६ सामुदायिक मेलमिलाप सम्बन्धि समिति र क्रियाकलापको विवरण

सामुदायिक मेलमिलाप समितिको नाम	वडा नम्बर	पदाधिकारी संख्या			मुख्य क्रियाकलापहरूको विवरण
		महिला	पुरुष	जम्मा	

६.७ लक्षित वर्ग सञ्जाल सम्बन्धी विवरण

क्र.सं.	संजालको नाम	सम्पर्क नं

६.८ कृयाशिल राजनीतिक दल सम्बन्धी विवरण

क्र.सं.	राजनीतिक दलको नाम	स्थानीय समितीका पदाधिकारी संख्या			सम्पर्क नं
		पुरुष	महिला	जम्मा	

अनुसूची २ : सिंचाई सुविधाको उपलब्धता

क्र.स	सिंचाई कुलो वा आयोजनाको नाम	वडा नं.	सिंचाईको किसिम	सिंचाईको माध्यम	स्रोतको विवरण		सिंचाईको उपलब्धता	सिंचित क्षेत्र (हेक्टर)	लाभान्वित घरधुरी
					इकाई	परिमाण			
१	माम्रे गौदी खोला दोभान सिस्नेरी सिंचाई कुलो	१	कुलो	कुलो	किमी	१	वर्षेभरी	३.५	४५
२	बारमुरे सिंचाई कुलो	१	कुलो	कुलो	किमी	०.५	वर्षेभरी	२.५	४०
३	काउले खोला सिंचाई कुलो	१	कुलो	कुलो	किमी	०.५	वर्षेभरी	१.५	१५
४	खानी दुलो सिंचाई कुलो	१	कुलो	कुलो	किमी	१	वर्षेभरी	५	४०
५	मसानघाट काउले खोला सिंचाई कुलो	१	कुलो	कुलो	किमी	१	वर्षेभरी	३	२०
६	कटौजे सानोसोडा सिंचाई कुलो	१	कुलो	कुलो	किमी	१.४	वर्षेभरी	१०	८०
७	मसानघाट भाटी सानोसोडा सिंचाई कुलो	१	कुलो	कुलो	किमी	१.५	वर्षेभरी	५	४०
८	भाटी सानोसोडा सिंचाई कुलो	१	कुलो	कुलो	किमी	१	वर्षेभरी	४	२०
९	नरमखोला थालिङ्ग सिंचाई कुलो	१	कुलो	कुलो	किमी	१.५	वर्षेभरी	१५	६०
१०	काउले खोला राहुडाँडा सिंचाई कुलो	१	कुलो	कुलो	किमी	२	वर्षेभरी	७.५	६०
११	माम्रेखोला बेसी सिंचाई कुलो	१	कुलो	कुलो	किमी	०.५	वर्षेभरी	१	८
१२	माम्रेखोला चिहानडाँडा सिंचाई कुलो	१	कुलो	कुलो	किमी	०.५	वर्षेभरी	२.५	२०
१३	भाङ्गमुनी जमदारे सिंचाई कुलो	१	कुलो	पाइप	किमी	१	वर्षेभरी	२.५	२०
१४	माम्रेखोला चाउके सिंचाई कुलो	१	कुलो	पाइप	किमी	१	वर्षेभरी	२.५	१३
१५	चमेरेडाँड सिंचाई कुलो	१	कुलो	कुलो	किमी	०.५	वर्षेभरी	०.७५	७
१६	जुगेपानी सिंचाई कुलो	२	कुलो	कुलो/पाइप	मिटर	५००	वर्षेभरी	१.७८	२५
१७	गैरावारी सिंचाई कुलो	२	कुलो	कुलो/पाइप	मिटर	६००	वर्षेभरी	२.०३	२०
१८	नरेठाँटी बजार सिंचाई कुलो	२	कुलो	कुलो	मिटर	८००	वर्षेभरी	५.०९	३५
१९	टछ्चुत्राबोट सिंचाई कुलो	२	कुलो	कुलो	मिटर	९००	वर्षेभरी	१५.२६	६५
२०	बजेनी निग्राह सिंचाई कुलो	२	कुलो	कुलो	मिटर	११००	वर्षेभरी	४०.७०	७०
२१	सेरा कल्लेरी सिंचाई कुलो	२	कुलो	कुलो	मिटर	१३००	वर्षेभरी	४०.७०	६०
२२	मुला खोला धैसेमारे सिंचाई कुलो	२	कुलो	कुलो	मिटर	१२००	वर्षेभरी	२०.३५	६०
२३	भेडावारी सिंचाई कुलो	२	कुलो	कुलो	मिटर	३००	वर्षेभरी	१.२७	३५
२४	तोरीखेत सिंचाई पोखरी	२	पोखरी	पाइप	मिटर	१५००	वर्षेभरी	१०.१७	६०
२५	चाँदे वगर सिंचाई कुलो	२	कुलो	कुलो/पाइप	मिटर	४००	वर्षेभरी	४.५८	७०
२६	बैली सिंचाई कुलो	२	कुलो	पाइप	मिटर	३००	वर्षेभरी	०.३१	१५
२७	जसपुर सिंचाई	२	कुलो	पाइप	मिटर	१०००	वर्षेभरी	०.५१	३५
२८	फलाटे सिंचाई कुलो	२	कुलो	कुलो	मिटर	११००	वर्षेभरी	१.५३	१५
२९	तल्लो लमई सिंचाई कुलो	३	कुलो	कुलो	मिटर	१५००	वर्षेभरी	३०.५२	१५०
३०	वेसी फाँट सिंचाई कुलो	३	कुलो	पाइप	मिटर	१०००	वर्षेभरी	३५.६१	१७०
३१	घट्टे खोला रजरा कुलो	३	कुलो	पाइप	मिटर	१०००	वर्षेभरी	१५.२६	१५०
३२	छहरे खोला भाटी चौर कुलो	३	कुलो	पाइप	मिटर	१०००	वर्षेभरी	३.५६	२०
३३	छहरे खोला वेसीफाँट कुलो	३	कुलो	पाइप	मिटर	१००	वर्षेभरी	३०.५२	१००

क्र.स	सिंचाई कुलो वा आयोजनाको नाम	वडा नं.	सिंचाईको किसिम	सिंचाईको माध्यम	स्रोतको विवरण		सिंचाईको उपलब्धता	सिंचित क्षेत्र (हेक्टर)	लाभान्वित घरधुरी
					इकाई	परिमाण			
३४	छहरे खोला सिम खेत	३	कुलो	पाइप	मिटर	५००	वर्षेभरी	१०.१७	३५
३५	छहरे खोला साँउकोट	३	कुलो	पाइप	मिटर	५००	वर्षेभरी	१५.२६	३५
३६	काली खसिनी ठाँटी शेराफाँट कुलो	३	कुलो	पाइप	मिटर	१२००	वर्षेभरी	२०.३५	२००
३७	चिसापानी वौरा चौतारी कुलो	३	कुलो	पाइप	मिटर	५००	वर्षेभरी	१५.२६	१००
३८	ज्यामिरे खोला वौर चौतारा कुलो	३	कुलो	पाइप	मिटर	३००	वर्षेभरी	१०.१७	५०
३९	ज्यामिरे फाँट सिंचाइ कुलो	३	कुलो	पाइप	मिटर	५००	वर्षेभरी	७.६३	६०
४०	मालारानी सिंचाइ कुलो	३	कुलो	पाइप	मिटर	५००	वर्षेभरी	१२.७२	४०
४१	मौरी भिर ल्याडा कुलो	३	कुलो	पाइप	मिटर	५००	वर्षेभरी	१३.२३	६०
४२	जुके खोला ढले पिपल कुलो	३	कुलो	पाइप	मिटर	३००	वर्षेभरी	७.६३	४०
४३	भुल्के पानी धुस्तुङ्ग ढले पिपल कुलो	३	कुलो	पाइप	मिटर	३००	वर्षेभरी	७.१२	३५
४४	चमुवा खोला साठी मुरी हुँदै ल्याडा सिंचाई कुलो	३	कुलो	पाइप	मिटर	२००	वर्षेभरी	७.१२	३५
४५	लरेनी चुमवा सिंचाई कुलो	४	कुलो	कुलो	किमी	३	वर्षेभरी	४०.७	१५०
४६	चमुवाफाँट घाट सिंचाई कुलो	४	कुलो	कुलो	किमी	२	वर्षेभरी	२०.३५	५०
४७	चमुवाफाँट माझ सिंचाई कुलो	४	कुलो	कुलो	किमी	१.५	वर्षेभरी	२०.३५	५०
४८	चमुवाफाँट पुछार सिंचाई कुलो	४	कुलो	कुलो	किमी	१.५	वर्षेभरी	२०.३५	५०
४९	चमुवाफाँट उपल्लो सिंचाई कुलो	४	कुलो	कुलो	किमी	१.५	वर्षेभरी	५.०८	२५
५०	खोलाखर्क सिंचाई कुलो	४	कुलो	कुलो	किमी	१	वर्षेभरी	०.२५	८
५१	पैयाखु ओखरकोट सिंचाई कुलो	४	कुलो	कुलो	किमी	०.५	वर्षेभरी	३.०५	२५
५२	इन्द्रेणी छहरा नुवाकोट सिंचाई पाइप	४	छहरा	पाइप	किमी	३३	वर्षेभरी	२.५४	१००
५३	सुवेदीटोल सिंचाई कुलो	४	कुलो	कुलो	किमी	१	वर्षेभरी	२.५४	२५
५४	खिरा रुख सिंचाई कुलो	४	कुलो	कुलो	किमी	१	वर्षेभरी	२.५४	२५
५५	बाँझाखेत काउले सिंचाई कुलो	४	कुलो	कुलो	किमी	३	वर्षेभरी	१७.८	४७
५६	साठीमुरे सिंचाई कुलो	४	कुलो	कुलो	किमी	२	वर्षेभरी	१०.१६	६०
५७	डाँडाखेत सिंचाई कुलो	४	कुलो	कुलो	किमी	१	वर्षेभरी	१.५३	३०
५८	नुवाकोट माझ सिंचाई कुलो	४	कुलो	कुलो	किमी	१.१	वर्षेभरी	३	२५
५९	रुमटा सिंचाई कुलो	४	कुलो	कुलो	किमी	१	वर्षेभरी	५.०८	२५
६०	गाईघाट देखि सिमलबोट हुँदै हरिचौर	५	कुलो	कुलो	किमी	३	वर्षेभरी	१५.२६	१५०
६१	मसरा देखि बसाहफाँट सिंचाई कुलो	५	कुलो	कुलो	किमी	२	वर्षेभरी	३०	१५०
६२	बसाहफाँट देखि भैसे सिंचाई कुलो	५	कुलो	कुलो	किमी	१	वर्षेभरी	१५.२६	१०४
६३	रुस्ती देखि हरिचौर सिंचाई कुलो	५	कुलो	कुलो	किमी	१	वर्षेभरी	१५.२६	१०४
६४	सर्दाखेत थामा सिंचाई कुलो	५	कुलो	कुलो	किमी	१	वर्षेभरी	५.०८	७
६५	ताराचिते सिंचाइ कुलो	५	कुलो	कुलो	किमी	१	वर्षेभरी	१५	१००
६६	ठुलढुङ्गा ढलेपिपल वौर सिंचाई कुलो	६	कुलो	कुलो	किमी	०.६	वर्षेभरी	१.३	२५
६७	तालाबौर जामुने सिंचाई कुलो	६	कुलो	कुलो	किमी	०.५	वर्षेभरी	१	७
६८	तालाबौर नौबिसे सिंचाई कुलो	६	कुलो	कुलो	किमी	१	वर्षेभरी	१०	६०
६९	हटिया बौवा सिंचाई कुलो	६	कुलो	कुलो	किमी	०.५	वर्षेभरी	१	३०
७०	हटिया मसानघाट सिंचाई कुलो	६	कुलो	कुलो	किमी	०.५	वर्षेभरी	१.५	१५

क्र.स	सिंचाई कुलो वा आयोजनाको नाम	वडा नं.	सिंचाईको किसिम	सिंचाईको माध्यम	स्रोतको विवरण		सिंचाईको उपलब्धता	सिंचित क्षेत्र (हेक्टर)	लाभान्वित घरधुरी
					इकाई	परिमाण			
७१	मसार सिरन सिंचाई कुलो	६	कुलो	कुलो	किमी	१	वर्षैभरी	७१.२३	७००
७२	भुमेशान मभुवा कालिमाटी सिंचाई कुलो	६	कुलो	कुलो	किमी	१	वर्षैभरी		
७३	बसाघाट पिपले बोर्डिड सिंचाई कुलो	६	कुलो	कुलो	किमी	०.८	वर्षैभरी		
७४	नेपाने खुईल सिरमपाटा चारौदी सिंचाई कुलो	६	कुलो	कुलो	किमी	२	वर्षैभरी	४.२५	३६
७५	देउराली ठुलाचौर सिंचाई कुलो	६	कुलो	कुलो	किमी	०.५	वर्षैभरी	२	२०
७६	छहरे आँखे सिंचाई कुलो	६	कुलो	कुलो	किमी		वर्षैभरी	१.५	२५
७७	गाईघाट ठुलाथर सिंचाई कुलो	६	कुलो	कुलो	किमी	०.८	वर्षैभरी	२	२०
७८	साहुधारा मसार सिंचाई कुलो	६	कुलो	कुलो	किमी	०.७	वर्षैभरी	१	१५
७९	बभ्रमारे सिंचाई कुलो	७	कुलो	कुलो	किमी	३	वर्षैभरी	२५	१००
८०	हुलुवा खोला सिंचाई वामी कुलो	७	कुलो	कुलो	किमी	२	वर्षैभरी	३	१००
८१	कालिमाटी सिंचाई कुलो	७	कुलो	कुलो	किमी	१.५	वर्षैभरी	६.५	१५०
८२	सिंउडी बोट सिंचाई कुलो	७	कुलो	कुलो	किमी	१.५	वर्षैभरी	६.५	१५०
८३	चोखाल घाट सिंचाई कुलो	७	कुलो	कुलो	किमी	१.२	वर्षैभरी	२	८०
८४	मूलपानी सिंचाई	७	कुलो	कुलो	किमी	०.४	वर्षैभरी	२.२५	८०
८५	तल्लो सिद्धाथान सिंचाई कुलो	७	कुलो	कुलो	किमी	०.४	वर्षैभरी	४	४५
८६	उपल्लो सिद्धाथान सिंचाई कुलो	७	कुलो	कुलो	किमी	२	वर्षैभरी	७.५	८०
८७	डुन्दुर खोला सिंचाई कुलो	७	कुलो	कुलो/पाइप	किमी	२.५	वर्षैभरी	३	७०
८८	डुन्दुर खोला अरवेदी सिंचाई कुलो	७	कुलो	कुलो/पाइप	किमी	२.५	वर्षैभरी	१.५	२२
८९	खिराबोट आँगाखेत सिंचाई कुलो	७	कुलो	कुलो	किमी		वर्षैभरी	६.५	१५०
९०	मौरीभिर दाडसिड सिंचाई कुलो	८	कुलो	कुलो	किमी	२	वर्षैभरी	१००	५०
९१	खोलाखर्क, जोदवसी, कुलाइनथान, पावर हाउस सिंचाई कुलो	८	कुलो	कुलो	किमी	१.५	वर्षैभरी	१००	६०
९२	ठूलो हुङ्गा बारमुरे सिंचाई कुलो	८	कुलो	कुलो	किमी	२	वर्षैभरी	१००	५०
९३	आल गल्या सिंचाई कुलो	८	कुलो	कुलो	किमी	१	वर्षैभरी	१००	६०
९४	तल्लो बारमुरे सिंचाई कुलो	८	कुलो	कुलो	किमी	०.७	वर्षैभरी	१००	६०
९५	उपल्लो बारमुरे सिंचाई कुलो	८	कुलो	कुलो	किमी	०.६	वर्षैभरी	२०	६०
९६	लोपालीको घाट स्वारा सिंचाई कुलो	८	कुलो	कुलो	किमी	१.६	वर्षैभरी	२५	६०
९७	बतासे उपल्लो कुविन्ने सिंचाई कुलो	८	कुलो	कुलो	किमी	१.५	वर्षैभरी	१५	८०
९८	अँधेरीखोला तल्लो कुविन्ने सिंचाई कुलो	८	कुलो	कुलो	किमी	१.५	वर्षैभरी	४०	८०
९९	अँधेरी आरुपाटा भारमोरो सिंचाई कुलो	८	कुलो	कुलो	किमी	२	वर्षैभरी	३०	२०
१००	पचुवा खोला चप्लेटी सिंचाई कुलो	८	कुलो	कुलो	किमी	१.५	वर्षैभरी	३०	३०
१०१	दरम खोला गैरी सिंचाई कुलो	८	कुलो	कुलो	किमी	१.५	वर्षैभरी	४०	३०
१०२	सिम्ले खगेटा सिंचाई कुलो	८	कुलो	कुलो	किमी	१.५	वर्षैभरी	२०	२०
१०३	खोर राजवगर सिंचाई कुलो	८	कुलो	कुलो	किमी	१.५	वर्षैभरी	२५	३०
१०४	नेवाखोला बाभाखेत सिंचाई कुलो	८	कुलो	कुलो	किमी	२	वर्षैभरी	४०	४०
१०५	नेवाखोला अम्लावेदी सिंचाई कुलो	८	कुलो	कुलो	किमी	१.५	वर्षैभरी	३०	२०

क्र.स	सिंचाई कुलो वा आयोजनाको नाम	वडा नं.	सिंचाईको किसिम	सिंचाईको माध्यम	स्रोतको विवरण		सिंचाईको उपलब्धता	सिंचित क्षेत्र (हेक्टर)	लाभान्वित घरधुरी
					इकाई	परिमाण			
१०६	नेवाखोला पिपलडाँडा सिंचाई कुलो	८	कुलो	कुलो	किमी	२	वर्षेभरी	५०	६०
१०७	भुल्केपानी विरकोट विसाउना सिंचाई कुलो	८	कुलो	कुलो	किमी	२.५	वर्षेभरी	३०	५०
१०८	भुल्केपानी जिमिरकोट राजवगर सिंचाई कुलो	८	कुलो	कुलो	किमी	२.५	वर्षेभरी	१००	६०
१०९	तल्लो भुल्केपानी जिमिरकोट सिंचाई कुलो	८	कुलो	कुलो	किमी	२	वर्षेभरी	४०	२५
११०	खोर माछापालन सिंचाई कुलो	८	कुलो	कुलो	किमी	१.५	वर्षेभरी	१५	१५
१११	बारमुरे सार्कीको पुल (उपल्लो)	८	कुलो	कुलो	किमी	०.७	वर्षेभरी	२०	६०
११२	बेतखोला छविसे सिंचाई कुलो	८	कुलो	कुलो	किमी	१.५	वर्षेभरी	३०	३०
११३	बदमपाटा कुलो	९	कुलो	कुलो	किमी	२	वर्षेभरी	१	१२
११४	छहरे खोला पुछार कुलो	९	कुलो	कुलो	किमी	१.६	वर्षेभरी	०.७५	९
११५	ढोडेनी कुलो	९	कुलो	कुलो	किमी	०.५	वर्षेभरी	१.५	२०
११६	काब्रे मिठामारा कुलो	९	कुलो	कुलो	किमी	०.४	वर्षेभरी	१.२५	१२
११७	सुरकिटी डाँड कुलो	९	कुलो	कुलो	किमी	०.३	वर्षेभरी	२	७
११८	मल्म रिघा सिंचाइ कुलो	९	कुलो	कुलो	किमी	४	वर्षेभरी	१६.२५	२२५
११९	देउपुर सिंचाइ	९	कुलो	कुलो	किमी	१.५	वर्षेभरी	१.५	१०
१२०	पोखरे डाँडा सिंचाइ	९	कुलो	कुलो	किमी	०.४	वर्षेभरी	०.५	६
१२१	पुलचोक रिसमी तल्लो फाँट कुलो	९	कुलो	कुलो	किमी	१.७	वर्षेभरी	१३.८	१००
१२२	आँपारुख सिंचाइ कुलो	९	कुलो	कुलो	किमी	०.०५	वर्षेभरी	०.७५	१५
१२३	गौरपाटा सिंचाइ कुलो	९	कुलो	कुलो	किमी	०.५	वर्षेभरी	०.५१	७
१२४	पुछाराकुलो सिंचाइ कुलो	९	कुलो	कुलो	किमी	०.७	वर्षेभरी	०.२५	४
१२५	छिसगौरा सिंचाइ कुलो	९	कुलो	कुलो	किमी	०.२	मौसमी	०.७५	१२
१२६	वडागाउँ सिंचाइ कुलो	९	कुलो	कुलो	किमी	०.८	वर्षेभरी	१.७५	१५
१२७	पचेया सिंचाई कुलो	९	कुलो	कुलो	किमी	०.५	वर्षेभरी	०.४५	३
१२८	नाइर सिंचाई कुलो	९	कुलो	कुलो	किमी	०.८	वर्षेभरी	२.५	४०
१२९	गल्याङ टिमुरबोट सिंचाई कुलो	९	कुलो	कुलो	किमी	२	वर्षेभरी	२.५	५०
१३०	गल्याङ पुलमुख सिंचाई कुलो	९	कुलो	कुलो	किमी	०.५	वर्षेभरी	०.५	५
१३१	तल्लो फापरखेत सिंचाई कुलो	९	कुलो	कुलो	किमी	०.५	वर्षेभरी	०.५१	८
१३२	वरेखानी सिंचाई कुलो	९	कुलो	कुलो तथा पाइप	किमी	२	वर्षेभरी	१.२५	१०
१३३	सयमुने बौर सिंचाई कुलो	९	कुलो	कुलो	किमी	१	वर्षेभरी	१२.५	१२०
१३४	नेवा खोला सिंचाई कुलो	९	कुलो	कुलो तथा पाइप	किमी	१	वर्षेभरी	७.१	२०
१३५	सिद्धथान सिंचाई कुलो	९	कुलो	कुलो	किमी	१	वर्षेभरी	०.५	८
१३६	उपल्लो बेसारे सिंचाई कुलो	९	कुलो	कुलो	किमी	०.५	वर्षेभरी	०.२५	१
१३७	राणाटोल सिंचाई कुलो	९	कुलो	कुलो तथा पाइप	किमी	१	वर्षेभरी	०.२६	१५
१३८	साहुटोल कुलो	९	कुलो	कुलो तथा पाइप	किमी	१	वर्षेभरी	०.३५	२०
१३९	बेसारे लोप सिंचाई कुलो	९	कुलो	कुलो	किमी	२	वर्षेभरी	१	३०
१४०	माभबारी सिंचाई कुलो	९	कुलो	कुलो	किमी	१	वर्षेभरी	२	२५
१४१	जैसीवारी सिंचाई कुलो	९	कुलो	कुलो	किमी	०.३५	वर्षेभरी	०.२५	१०

क्र.स	सिंचाई कुलो वा आयोजनाको नाम	वडा नं.	सिंचाईको किसिम	सिंचाईको माध्यम	स्रोतको विवरण		सिंचाईको उपलब्धता	सिंचित क्षेत्र (हेक्टर)	लाभान्वित घरधुरी
					इकाई	परिमाण			
१४२	कमलको कुलो	९	कुलो	कुलो	किमी	०.१	वर्षेभरी	०.२६	१
१४३	स्वामी रुख सिंचाई कुलो	९	कुलो	कुलो	किमी	०.४	वर्षेभरी	१.५	१०
१४४	फमेटोल सिंचाई कुलो	९	कुलो	कुलो	किमी	०.१५	वर्षेभरी	०.२	३
१४५	बज्रमारे सिंचाई कुलो	९	कुलो	कुलो	किमी	३	वर्षेभरी	१४	१९८
१४६	भिमसेन ढुंगा ढाँड सिंचाई कुलो	९	कुलो	कुलो	किमी	१.५	वर्षेभरी	२	३०
१४७	तल्लो ढाँडा सिंचाई कुलो	९	कुलो	कुलो	किमी	०.३	वर्षेभरी	०.७५	६
१४८	तल्लो भेतुङ्ग सिंचाई कुलो	९	कुलो	कुलो	किमी	०.७	वर्षेभरी	२	९
१४९	पञ्चधारा सिंचाई कुलो	१०	कुलो	कुलो	किमी	१	वर्षेभरी	१५	१००
१५०	जलकुने मनेवा सिंचाई कुलो	११	कुलो	कुलो	किमी	५	वर्षेभरी	५	१५०
१५१	साउने खोला सिंचाई कुलो	११	कुलो	कुलो	किमी	२	वर्षेभरी	७.६७	१५
१५२	भुसुने गाईघाट सिंचाई कुलो	११	कुलो	कुलो	किमी	२	वर्षेभरी	१०.१७	५०
१५३	कोङ्गा तल्लो साउने खोला सिंचाई कुलो	११	कुलो	कुलो	किमी	१.५	वर्षेभरी	१०.१७	२०
१५४	फेदीफाँट सिंचाई कुलो	११	कुलो	कुलो	किमी	१	वर्षेभरी	१०.१७	३०
जम्मा								२१२२	८११४

अनुसूची ३ : कृषि तथा पशुपालन फर्म सम्बन्धी विवरण

क्र.सं.	कृषि तथा पशुपालन फर्मको नाम	वडा नम्बर	फर्म रहेको ठेगाना	वार्षिक उत्पादन			प्रोपाईटरको नाम	रोजगारी संख्या	
				उत्पादित वस्तु	इकाई	परिमाण		महिला	पुरुष
१.	साहारा बाखापालन फर्म	१	ज्यामिरे	बाखा	वटा	१५०	यम बहादुर कुँवर	०	६
२.	ज्यामिरे बाखापालन फर्म	१	ज्यामिरे	बाखा	वटा	७०	पदम बहादुर कुँवर	०	२
३.	भण्डार वन कृषि फर्म	१	भण्डार वन	बाखा	वटा	३०	यम बहादुर पुन	१	१
४.	सिरबारे बाखापालन फर्म	१	गौदी	बाखा	वटा	३०	मिन बहादुर बुढा	०	२
५.	काउचा बाखापालन फर्म	१	पातलेखोला	बाखा	वटा	७०	दिल बहादुर काउचा	०	२
६.	सौगात कृषि फर्म	१	तोड्के	बाखा	वटा	३०	राम बहादुर भण्डारी	२	२
७.	राम बहादुर खत्री	१	तोड्के	भैंडा	वटा	२०	राम बहादुर खत्री	१	१
८.	कर्ण बहादुर श्रीस	१	दुदिलाभाटी	बँगुर	वटा	२०	कर्ण बहादुर श्रीस	०	२
९.	दुदिलाभाटी पोर्ट्रि फर्म	१	ज्यामिरे	कुखुरा	वटा	२००	पदम बहादुर कार्की	१	१
१०.	निर बहादुर पुन	१	चौराहा	बाखा	वटा	७०	निर बहादुर पुन	०	१
११.	विष्णु खत्री	१	तोड्के	बाखा	वटा	३०	विष्णु खत्री	१	१
१२.	खत्री कृषि फर्म	१	दुदिलाभाटी	कुखुरा	वटा	३०००	सम्मर बहादुर खत्री	०	३
१३.	कर्ण बहादुर साकी	१	भैसे	बँगुर	वटा	२५	कर्ण बहादुर साकी	२	२
१४.	दुदिलाभाटी बँगुर फर्म	१	गौदी	बँगुर	वटा	५	चन्द्र बहादुर राना	१	१
१५.	पितम्बर कृषि तथा मत्पपालन फर्म	१	गौदी	बँगुर	वटा	४	नारायण बहादुर राना	१	१
१६.	छविलाल खत्री	१	तोड्के	बाखा	वटा	९	छविलाल खत्री	१	१
१७.	कालिलेख बाखा फर्म	२	ठाना	खसी बाखा	वटा	४०	मोह दत्त गैरे	१	३
१८.	ओम व कार्की फर्म	२	भुंखानी	कुखुरा	केजी	२५०	ओम व. कार्की	१	१
१९.	वेवी कृषि फर्म	२	घामपानी	तरकारी	केजी	१५००	दुर्गा व. कुँवर	३	२
२०.	पुन अर्गानिक कृषि फर्म	२	वयली	तरकारी	केजी	४००	हिरा व. पुन	१	३
२१.	धवलागिरी बँगुर फर्म	२	तोरी खोला	बँगुर	वटा	२००	याम व. घर्ती मगर	१	७
२२.	श्री कृष्ण पोल्ती फर्म	२	राम्चे	कुखुरा	वटा	४००	श्री कृष्ण भण्डारी	१	२
२३.	निलगिरी बाखा फर्म	२	छविसे	बाखा	वटा	४०	उमेश श्रीस	१	१
२४.	देउराली कृषक समुह	२	तोरीखोला	तरकारी	केजी	२००	विश्व घर्ती मगर	२	३
२५.	गोविन्द कृषि फर्म	२	मेलकोट	तरकारी फलफूल	केजी	२००	गोविन्द व. भण्डारी	१	१
२६.	नमुना ताजा फलफूल तथा तरकारी कृषि फर्म	२	वयली	फलफूल तथा तरकारी	केजी	६०००	सुमित्रा पुन	२	३
२७.	सुजन माछा पोखरी फर्म	२	बजेनी	माछा	केजी	१२००	जीत व. कार्की	१	

क्र.सं.	कृषि तथा पशुपालन फर्मको नाम	वडा नम्बर	फर्म रहेको ठेगाना	वार्षिक उत्पादन			प्रोपाईटरको नाम	रोजगारी संख्या	
				उत्पादित वस्तु	इकाई	परिमाण		महिला	पुरुष
२८.	अनिल कृषि फर्म	३	लमाई	तरकारी	केजी	१५००	अनिल नेपाली	१	१
२९.	अधिकारी कृषि फर्म	३	लमाई	तरकारी	केजी	१७००	धन व अधिकारी	१	१
३०.	प्रविन कृषि फर्म	३	बोहोराफाँट	तरकारी	केजी	१२००	टेक व बोहोरा		२
३१.	खत्री कुखुरा फर्म	३	सियाला	कुखुरा	केजी	९०००	लाल कृ. खत्री	१	१
३२.	हरि खत्री पशुपालन फर्म	४	ठूलाचौर	बाखा	वटा	२०	हरि खत्री	१	२
३३.		४	ठूलाचौर	कुखुरा	वटा	५०००	हरि खत्री		
३४.	किसान खड्का कुखुरा पालन	४	देउपुजे	कुखुरा	वटा	३५००	किसान खड्का	१	१
३५.	बाबुराम वि.क कुखुरा पालन	४	मिलनचोक	कुखुरा	वटा	३५००	बाबुराम वि.क	१	१
३६.	कृष्ण दर्जा कुखुरा पालन	४	मिलनचोक	कुखुरा	वटा	३५००	कृष्ण दर्जा	१	१
३७.	जुगेपानी बाखा फर्म	४	जुगेपानी	बाखा	वटा	१५०	विर ब. बोहोरा	१	१
३८.	करण अर्जुन फर्म हाउस	४	चमुवाफाँट	बंगुर	वटा	२०	सोम बहादुर सार्की	२	१
३९.	मनमाया नेपाली कुखुरा पालन	४	भैरीखर्क	कुखुरा	वटा	१०००	मनमाया नेपाली	१	१
४०.	मन बहादुर सार्की कुखुरा पालन	४	चमुवाफाँट	कुखुरा	वटा	१०००	मन बहादुर सार्की	१	१
४१.	दुर्ग बहादुर बस्नेत	५	दाडिसिडाँडा	कुखुरा	वटा	२०००	दुर्ग बहादुर बस्नेत	१	१
४२.	अम्मर गाई फर्म	५	सिमलवोट	दुध	लिटर	४३८०	अम्मर बहादुर खत्री	१	१
४३.	सितरा तरकारी उत्पादन फर्म	५	बसाह	तरकारी	केजी	१५००	राजु बस्नेत	०	१
४४.	सिद्ध भैरव बाखापालन	५	हिस्लाड	बाखापालन	केजी	०	भक्त बहादुर श्रीस	०	१
४५.	संयुक्त बंगुरपालन फर्म	५	सिमलवोट	बंगुर	केजी	०	नर बहादुर रोका	०	१
४६.	ललित बहादुर श्रीस	५	लामपाटा	कुखुरा	वटा	३५००	ललित बहादुर श्रीस	२	४
४७.	तेज बहादुर खत्री	६	जामुनडाँडा	कुखुरा	वटा	२००	तेज बहादुर खत्री	२	१
४८.	भक्त बहादुर खत्री	६	जामुनडाँडा	कुखुरा	वटा	१५०	भक्त बहादुर खत्री	२	२
४९.	मन बहादुर खत्री	६	चरौदी	कुखुरा	वटा	२००	मन बहादुर खत्री	१	२
५०.	धन बहादुर पाण्डे	६	चरौदी	कुखुरा	वटा	२००	धन बहादुर पाण्डे	३	३
५१.	युनिक तरकारी व्यवसाय	६	ठुलाथर	तरकारी	केजी	१०००	तारा बहादुर श्रीस	२	२
५२.	विर बहादुर बस्नेत	६	कायस	बाखा	वटा	४०	विर बहादुर बस्नेत	२	२
५३.	बेख बहादुर श्रीस	६	भुजुङ्गे	बाखा	वटा	४०	बल बहादुर श्रीस	२	३
५४.	घुम्टे बाखापालन फर्म	७	टोकरी	खसी/बाखा	वटा	१२०	अमर ब. थापा	१	१
५५.	कार्की बाखा तथा कुखुरा फर्म	७	बतासे डाँडा	बाखा	वटा	७५	प्रेम कार्की	१	१
५६.				कुखुरा	वटा	५००			
५७.	कुखुरा फर्म	७	विसारे	कुखुरा	वटा	२०००	चुरा ब. खत्री	२	२

क्र.सं.	कृषि तथा पशुपालन फर्मको नाम	वडा नम्बर	फर्म रहेको ठेगाना	वार्षिक उत्पादन			प्रोपाईटरको नाम	रोजगारी संख्या	
				उत्पादित वस्तु	इकाई	परिमाण		महिला	पुरुष
५८.	ब्रोइलर कुखुरा फर्म	७	वामिया	कुखुरा	वटा	३०००	रत्न कुमारी खड्का	१	२
५९.	प्रगति बाखा पालन फर्म	७	भिकर्का	भेडा/वाखा	वटा	१२०	चन्द्र ब. थापा	०	२
६०.	मिलिजुली बाखा फर्म	८	थालेपोखरा	बाखा	वटा	१५०	भिम बहादुर शेरचन	०	३
६१.	आधुनिक कृषि तथा पशु फर्म	८	चालिसेटोला	बाखा	वटा	५०	कुल बहादुर क्षेत्री, राम ब. चालिसे	०	२
६२.	कँडेल बाखा फर्म	८	उचुका	बाखा	वटा	१२०	दर्गा बहादुर क्षेत्री	१	१
६३.	आधुनिक कृषि फर्म	९	रिष्पी	दुध	लिट्र	१९०००	भिम, गौरीश्वर, तुफान	०	३
६४.	गौतम बाखापालन केन्द्र	९	तारगा	बाखा	वटा	१२०	तेजेन्द्र गौतम	१	१
६५.	गल्कोट पशु विकास फर्म	९	मसुरवारी	दुध	लिट्र	२००००	प्रदिप के.सी.	०	४
६६.	आरती बाखापालन तथा कृषि फर्म	१०	रमुवा	बाखा	वटा	५५	यमलाल बुढा	०	२
६७.	ढुङ्गल बाखा फर्म	१०	ढुङ्गल	बाखा	वटा	४५	जित बहादुर श्रीस	१	१
६८.	काउचा बाखा फर्म	१०	ज्याथर	बाखा	वटा	२७	दिपेन्द्र काउचा	१	१
६९.	युनिक कृषि फर्म	१०	सुनपानी	कुखुरा	वटा	४५०	जसलाल दर्जी	१	१
७०.	प्रेम पुन	१०	रमुवा	भेडा बाखा	वटा	२००	प्रेम पुन	०	४
७१.	बलिभद्र राना	१०	रमुवा	भेडा बाखा	वटा	५०	बलिभद्र राना	०	१
७२.	पुर्ण बहादुर थापा	१०	रमुवा	भेडा बाखा	वटा	४०	पुर्ण बहादुर थापा	०	१
७३.	चन्द्र बहादुर घर्ती	१०	रमुवा	भेडा बाखा	वटा	७०	चन्द्र बहादुर घर्ती	०	१
७४.	सुरज वि.क	१०	रमुवा	भेडा बाखा	वटा	३५	सुरज वि.क	०	१
७५.	राम पुल	१०	फुर्से	भेडा बाखा	वटा	५०	राम पुल	०	२
७६.	ईन्द्र बहादुर श्रीस	१०	ज्याथर	भेडा	वटा	१५	ईन्द्र बहादुर श्रीस	०	१
७७.	राजु काउचा	१०	सोरमने	भेडा	वटा	३५	राजु काउचा	०	१
७८.	जोक बहादुर पुन	१०	फुर्से	भेडा	वटा	३५	जोक बहादुर पुन	०	१
७९.	टेक नारायण श्रीस	१०	ज्याथर	भेडा	वटा	२५	टेक नारायण श्रीस	०	१
८०.	तुल बहादुर बईक	१०	बाईगाउँ	बाखा	वटा	१५	तुल बहादुर बईक	०	१
८१.	तेजमाया पुन	१०	लेडगुरे	कुखुरा	वटा	३५०	तेजमाया पुन	१	१
८२.	मिलन कुखुरा फर्म	१०	सुनपानी	कुखुरा	वटा	२००	खग प्रसाद सुनार	१	१
८३.	ज्ञान बहादुर काउचा	१०	फुर्से	बाखा	वटा	४०	ज्ञान बहादुर काउचा	१	१
८४.	तुल बहादुर काउचा	१०	सुनपानी	बाखा	वटा	१९	तुल बहादुर काउचा	१	१
८५.	दल बहादुर श्रीस	१०	ज्याथर	भेडा	वटा	४०	दल बहादुर श्रीस	०	१
८६.	ओम प्रसाद श्रीस	१०	ज्याथर	बाखा	वटा	२०	ओम प्रसाद श्रीस	०	१

क्र.सं.	कृषि तथा पशुपालन फर्मको नाम	वडा नम्बर	फर्म रहेको ठेगाना	वार्षिक उत्पादन			प्रोपाईटरको नाम	रोजगारी संख्या	
				उत्पादित वस्तु	इकाई	परिमाण		महिला	पुरुष
८७.	गणेश शेरचन	१०	काप्रे	भेंडा	वटा	२५	गणेश शेरचन	०	१
८८.	प्रगतिशील कुखुरा फर्म	११	गब्देघाट	कुखुरा	वटा	१२००	भक्तिराम पुन	१	१
८९.	काफ्ले बाखापालन फर्म	११	भालुपाईले	बाखा	वटा	४०	टिकाराम कंडेल	१	१
९०.	श्रीस बाखापालन फर्म	११	किम्ले	बाखा	वटा	४०	तिलक श्रीस	१	१
९१.	प्रतिक बाखापालन फर्म	११	पचौली	बाखा	वटा	४०	दल बहादुर श्रीस	१	१
९२.	गिरडदी बँगुर फर्म	११	गिरडदी	बँगुर	वटा	३५	विष्णु पुन	०	१
९३.	गल्कोट घुम्टे मौरीपालन फर्म	११	मनेवा पाटा	मह	केजी	४००	श्याम श्रीस	१	१
जम्मा								७५	१४८

अनुसूची ४ : दर्ता भएका कृषि तथा पशुपालन फर्म सम्बन्धी विवरण

क्र.स.	व्यापार व्यवसायको नाम	वडा नं	स्वामित्व	कारोवारको विवरण	वार्षिक कारोवार	मोबाईल नं
१	ज्यामीरे बाखा फर्म	१	निजी	बाखा पालन फर्म	३००	९८४७६४०५३१
२	खत्री कृषि तथा पोल्ट्री फर्म	१	निजी	कृषि फर्म	५००	९८४७७५५९०५
३	सौगात कृषि तथा बंगुर फर्म	१	निजी	कृषि फर्म	५००	९८६९२०८७६४
४	केरम कृषि तथा पशुपालन फर्म	१	निजी	कृषि फर्म	३००	९८४१०७९८२३
५	काउचा बाखा पालन	१	निजी	बाखा पालन फर्म	३००	९८६७७०५१२२
६	पेरिवाड कृषि फर्म	१	निजी	कृषि फर्म	५००	९८११५६५८४२
७	गाजा घुम्टे कृषि फर्म	१	साभेदारी	कृषि फर्म	१००००	९८४६०६१९४१
८	भण्डारवन कृषि फर्म	१	निजी	कृषि फर्म	५००	९८६७६८५७५३
९	काफलडाडा गुरुड कृषि फर्म	१	निजी	फलफुल तथा तरकारी फर्म	१०००	९८४७७६७४७१
१०	ओम कृषि फर्म	१	निजी	कृषि फर्म	५००	९८४७७६६९२२
११	बेशी कृषि तथा पशुपालन फर्म	१	निजी	अलैची तथा कृषि फर्म	१०००	९८५७६२१९९३
१२	चौराहा कृषि तथा पशुपालन फर्म	१	निजी	कृषि तथा पशुपालन फर्म	३०००	९८५७६२१५५८
१३	अर्गानिक कृषि फर्म	१	निजी	कृषि फर्म	५००	९८५७६२५११२
१४	दुदिलाभाटी बंगुर फर्म	१	निजी	बंगुर पालन व्यवसाय	५००	९८६३२२९५९३
१५	मगरात एकिकृत कृषि फर्म	१	निजी	कृषि फर्म, पशुपालन तथा माछा पालन	५०००	
१६	सहारा बाखा पालन फर्म	१	निजी	बाखा पालन फर्म	५००	९८५७६६६९००
१७	अर्गानिक कृषि तथा पशुपालन फर्म	१	निजी	कृषि तथा पशुपालन फर्म	२०००	९८४६८०३७४९
१८	न्यु श्रीस अर्गानिक कृषि तथा पशुपालन फर्म	१	निजी	कृषि तथा पशुपालन फर्म	२०००	९८६७९७०७९१
१९	एकिकृत अमृता सनसाईन कृषि फर्म	१	साभेदारी	कृषि, पशुपालन, पोल्ट्री फार्म तथा माछा पालन	२५००	९८६९८०५७१०
२०	बहुउद्देशिय कृषि तथा पशुपालन फार्म	१	निजी	कृषि तथा पशुपालन फर्म	१०००	९८५७६३२१६७
२१	सु सगंम फलफुल तरकारी पशुपालन कृषि फर्म	१	निजी	पशु तथा कृषि फर्म	५००	९८४७६३७३९१
२२	जडिवुटि कृषि तथा पशुपालन फर्म	१	निजी	जडिवुटि, कृषि तथा पशुपालन	३००	९८४९००६२५२
२३	मालारानी अर्गानिक कृषि फर्म	१	निजी	तरकारी तथा फलफुल खेती	५००	९८६२४४००००
२४	रोयल चौराह जडिवुटी कृषि तथा पशुपालन फर्म	१	निजी	जडिवुटि, कृषि तथा पशुपालन	१०००	९८४१५२८७१२
२५	मगर कृषि तथा पशुपालन फर्म	१	निजी	पशु तथा कृषि फर्म	५००	९८६६०९०२९५
२६	मलौटे कृषि तथा पशुपालन फार्म	१	निजी	पशु तथा कृषि फर्म	५००	९८४७६६८९९१
२७	पितम्बर कृषि तथा मत्स्य फालन फर्म	१	निजी	कृषि तथा माछा पालन	१००००	९८०५२०३९०३
२८	कुशल कृषि तथा मत्स्य फालन फर्म	१	निजी	कृषि तथा माछा पालन	१०००	९८४७६२२८९१
२९	नारायण कृषि तथा पशुपालन फर्म	१	निजी	कृषि तथा पशुपालन फर्म	२०००	९८६७६४०३६५
३०	इन्दु कृषि तथा तरकारी व्यवसाय	१	निजि	मिश्रित खेत तथा तरकारी व्यवसाय	१००	९८४०५७८५६३
३१	दुदिलाभाटि पोल्ट्री फर्म, दुङ्गसाघु किराना पसल	१	निजि	पोल्ट्री फर्म तथा किराना पसल	१०००	९८५७६२५१४९
३२	अस्मिता पोर्क सप	२	निजी	पशु फर्म	३००	
३३	धौलागीरी पोर्क सप	२	निजी	बंगुर पालन व्यवसाय	२०००	९८५७६३२४००

क्र.स.	व्यापार व्यवसायको नाम	वडा नं	स्वामित्व	कारोवारको विवरण	वार्षिक कारोवार	मोबाईल नं
३४	बेबी ताजा तरकारी फर्म	२	निजी	कृषि फर्म	३००	९८४७६४०७३४
३५	पुन अर्गानीक फार्म तथा वितरण केन्द्र	२	निजी	कृषि फर्म	५००	९८४६८३८२३४
३६	भण्डारी कृषि पशुपन्छी एगो फर्म	२	निजी	पशु तथा कृषि फर्म	२०००	९८२३९९३७९८
३७	कालिलेक बाखा फर्म	२	निजी	बाखा पालन फर्म	५००	९८६७७७००७७
३८	नमुना ताजा तरकारी तथा फलफुल फर्म	२	निजी	तरकारी तथा फलफुल फर्म	३००	९८४६८३०५६९
३९	शुभकामना कृषि तथा पोल्ट्री फार्म	२	निजी	कृषि तथा पोल्ट्री फार्म	५००	९८४९५५९२५९
४०	कार्की कृषि तथा पोल्ट्री फर्म	२	निजी	कृषि तथा पोल्ट्री फर्म	९५०	९८६६०२८०२८
४१	गोविन्द फलफुल तथा तरकारी फर्म	२	निजी	कृषि फर्म	५००	९८४६७९२८६९
४२	शिरिसा कृषि तथा पशुपन्छी फर्म	२	निजी	कृषि तथा पशुपन्छी फर्म	५००	९८६७६३९५३७
४३	निलगिरी उन्नत बाखा फर्म	२	निजी	बाखा पालन	५००	९८६९९८८२२८
४४	शुभ प्रभात कृषि फर्म	२	निजी	कृषि फर्म	५००	९८६६४४७९६९
४५	गंगा नारायण कृषि फर्म	२	निजि	कृषि तथा पशुपालन	५००	९८४७६६९९७६
४६	मेनुका पोल्ट्री फर्म	२	निजि	कुखुरा पालन व्यवसाय	५००	९८४७६४०७३५
४७	मेहनेति ताजा तरकारी तथा पशुपन्छी फर्म	२	निजि	कृषि तथा पशुपालन	५००	९८६३९३२८००
४८	लोकल पोइन्ट कृषि तथा पशुपन्छी फर्म	२	निजि	कृषि तथा पशुपालन	५००	९८४७६६२८७९
४९	पन्त पशुपालन तथा कृषि फर्म	३	निजी	कृषि फर्म	३००	९८५७६२५२७५
५०	खत्री पशुपालन फर्म	३	निजी	पशुपालन व्यवसाय	५००	९८४७७०६९९९
५१	शिवम् बाखा फर्म	३	साभेदारी	बाखा पालन फर्म	५००	९८५७६२९९३७
५२	भण्डारी एगो फर्म एण्ड पोल्ट्री सप्लायर्स	३	निजी	कृषि तथा पोल्ट्री फर्म	५००	९८४९९५५९४८
५३	खत्री बोर्डर कुखुरा फर्म	३	निजी	पोल्ट्री फर्म	५००	९८४७६६६४५९
५४	रमित एण्ड रिजन पोल्ट्री फर्म	३	निजी	पोल्ट्री फर्म	५००	९८६९६८८३८८
५५	तल्लो लमाई कृषि फर्म	३	निजी	कृषि फर्म	३००	९८६९५३२५७३
५६	गलकोट मेशिनरी एण्ड टुल्स सप्लायर्स	३	निजी	कृषि औजार विक्री	५००	९८६६०८५९८७
५७	विशाल गलकोट कृषि फर्म	३	निजी	कृषि फर्म	५००	९८४३६६२५९०
५८	लमाई कृषि तथा पशुपालन फर्म	३	निजी	पशु तथा कृषि फर्म	५००	९८६७६४९७३०
५९	गलकोट कृषि तथा पशुपालन फर्म	३	निजि	कृषि फर्म	५००	९८५७६२७६६९
६०	घट्टेखोला कृषि तथा पशुपालन फर्म	३	निजि	पशुपालन तथा कृषि व्यवसाय	५००	९८४७८६६२५९
६१	दरमखोला रेन्वो ट्राउट एण्ड अर्गानिक एगो फर्म	३	निजि	माछापालन तथा रेष्टुरेन्ट	२०००	९८५७६२९२२२
६२	भुमेस्थान कृषि फर्म	४	निजी	कृषि फर्म	५००	
६३	करण अर्जुन फारम हाउस	४	निजी	पशु तथा कृषि फर्म	९०००	९८४९९९८६०८
६४	हस्त बहादुर कुखुरा फर्म	४	निजी	पोल्ट्री फर्म	९००	९८४७६७८२५६
६५	लक्ष्मी कृषि फर्म	४	निजि	कृषि फर्म	५००	९८९४९२६०३९
६६	नारायण बाखा फर्म	४	निजि	बाखापालन	३००	९८६७६९८९४६
६७	सितारा कृषि उत्पादन तथा विक्री केन्द्र	५	निजी	कृषि फर्म	५००	
६८	थापा पोल्ट्री फार्म	५	निजी	कुखुरा पालन व्यवसाय	५००	९८४७६३९६२५
६९	रोयल पशुपालन फार्म	५	निजी	पशुपालन	९०००	९८६०९५५२९८
७०	रोयल कृषि फर्म	५	निजी	कृषि फर्म	२०००	९८४८३२९९७३
७१	रुस्दी ट्राउट फार्म	५	निजि	माछा पालन व्यवसाय	२०००	९८५७६२८२२२
७२	बसाँहाफाट तरकारी उत्पादन तथा पशुपालन विक्री केन्द्र	५	निजि	तरकारी उत्पादन तथा पशुपालन	५००	९८४६८३००३३

क्र.स.	व्यापार व्यवसायको नाम	वडा नं	स्वामित्व	कारोवारको विवरण	वार्षिक कारोवार	मोवाईल नं
७३	संयुक्त बंगुर पालन फर्म	५	निजि	बंगुर पालन व्यवसाय	५००	
७४	श्रीस बाखापालन तथा सुन्तलाको खेति	५	निजि	बाखापालन तथा सुन्तलाको खेति	५००	९८४७६६३३७९
७५	राना भेडा फार्म तथा तरकारी	५	निजि	भेडा पालन तथा तरकारी खेति	५००	९८४०७५२६६२
७६	रत्न फलफुल तथा कृषि फर्म	५	निजि	सुन्तला कागती तथा तरकारी खेति	५००	९८४७६५३३८३
७७	सिद्ध भैरव कृषि तथा पशुपालन फर्म	५	निजि	फलफुल तथा तरकारी उत्पादन र बाखापालन	१०००	९८४७६४०६५४
७८	गलकोट कृषि तथा पशुपक्षि फार्म	६	निजी	कृषि फर्म	१०००	९८४७६४०६४२
७९	यूनिक तरकारी व्यवसाय फर्म	६	निजी	कृषि फर्म	१०००	९८४७६५३३६७
८०	नमुना तरकारी व्यवसाय फर्म	६	निजी	कृषि फर्म	१०००	९८४०७७४१७७
८१	श्रीस गाई फार्म	६	निजी	पशुपालन	५००	९८४६२०२०४२
८२	श्रीस माछा पालन	६	निजी	माछा पालन व्यवसाय	२०००	९८५७६६६८५६
८३	सिद्ध भैरवको आर्शिवाद कृषि तथा पशुपालन फार्म	६	निजी	कृषि फर्म	१०००	९८४७६३९८९३
८४	प्रज्ञान बाखा फर्म	६	निजी	बाखा पालन फर्म	५००	९८४२६४२३५९
८५	देउराली बाखा तथा भेडा फर्म	६	निजी	भेडा बाखा फर्म	५००	९८४६९१७६१८
८६	कालिलेख भेडा बाखा फर्म	६	निजी	भेडा बाखा फर्म	५००	९८४६७९८८३७ ५
८७	श्री राम पोल्डी फर्म	६	निजी	पोल्डी फर्म	५००	९८४६८०९९७५
८८	अल्टर अर्गानिक कृषि फर्म	६	निजी	कृषि फर्म	५००	९८६१८५७६१०
८९	बस्नेत एगो फर्म	६	निजि	कृषि व्यवसाय	५००	९८४७६१८३९०
९०	कृष्ण एगो कृषि तथा पशुपालन फर्म	६	निजि	कृषि तथा पशुपालन	५००	९८४२३७७२६६
९१	लिला एगो कृषि तथा पशुपालन फर्म	६	निजि	कृषि तथा पशुपालन	५००	९८४२७६४१३३
९२	गलकोट एगो फर्म	६	निजि	कृषि तथा पशुपालन	१०००	९८५६४०८२१
९३	कार्की बाखा तथा कुखुरा पालन फर्म	७	निजी	कृषि फर्म	५००	९८६४४६६४६४
९४	विवेक पशु तथा पोल्डी फार्म	७	निजी	पशु तथा पोल्डी फार्म	५००	९८४६८०२९५९
९५	घुम्टे बाखा फर्म	७	निजी	बाखा पालन व्यवसाय	५००	९८४६९४६६४९
९६	के सी कृषि पशु तथा मस्य पालन फार्म	७	निजि	तरकारी उत्पादन तथा पशुपालन	१०००	
९७	जमुना कुखुरा फर्म	७	निजि	कुखुरा पालन व्यवसाय	५००	९८४६८२९५७३
९८	पुष्पा कृषि फार्म	७	निजि	तरकारी तथा फलफुल खेति	५००	९८४५३३०००६
९९	प्रगतिशील पशु तथा बाखापालन फर्म	७	निजि	बाखापालन	५००	९८६७६४३४४०
१००	एगो फर्म एण्ड योर्क सप्लायर्स	८	निजी	कृषि तथा बंगुर पालन व्यवसाय	१५०	९८६९३३१९९९४
१०१	सहकार्य समाज बाखा पालन फर्म	८	निजी	बाखा पालन फर्म	५००	९८४७६४१५६४
१०२	लक्ष्मी बगुर फर्म	८	निजी	बगुर पालन व्यवसाय	५००	९८६२५६३४१६
१०३	कडेल बाखा फर्म	८	निजी	बाखा पालन व्यवसाय	५००	९८४७६५७४६७
१०४	लाफा अर्गानिक ताजा तरकारी फर्म	८	निजी	कृषि फर्म	५००	९८४७७४४८५४
१०५	आधुनिक कृषि तथा पशु फार्म	८	निजि	पशुपालन तथा कृषि व्यवसाय	१५००	९८६४३९३८१५
१०६	के सी बाखापालन फार्म	८	निजि	बाखापालन व्यवसाय	१०००	९८६११०९५५५
१०७	गलकोट गौशाला	९	निजी	पशु फर्म	५००	
१०८	गलकोट कृषि तथा पशुपक्षि उत्पादन तथा विक्री केन्द्र	९	निजी	कृषि फर्म	२०००	९८४७६२२७२५
१०९	गलकोट पशु विकास फर्म	९	निजी	पशुपालन	१५००	९८६९०६६९८२

क्र.स.	व्यापार व्यवसायको नाम	वडा नं	स्वामित्व	कारोवारको विवरण	वार्षिक कारोवार	मोवाईल नं
११०	सापकोटा कृषि फर्म	९	निजी	कृषि फर्म	५००	९८६७६९२६२१
१११	अशोक कृषि फर्म	९	निजी	कृषि फर्म	५००	९८४७७२२७८३
११२	गलकोट आधुनिक कृषि तथा पशु फार्म	९	साभेदारी	पशु तथा कृषि फर्म	५००	९८५११२६७२७
११३	विपिन कृषि फार्म	९	निजी	कृषि फर्म	३००	९८४७६६८४२९
११४	नौले केरा बारी	९	निजी	केरा खेती	५००	९८४७६६७८२८
११५	गौतम बाखापालन केन्द्र	९	निजि	बाखापालन	१०००	९८६७३३९६१२
११६	कविता कृषि फर्म	९	निजि	तरकारी खेति	५००	९८६२३८८६०७
११७	प्रतिक्षा कुखुरा तथा कृषि फर्म	९	निजि	कुखुरा पालन तथा कृषि उत्पादन	५००	९८६९०६५३९०
११८	जनी व्यवसायीक मौरी पालन	१०	निजी	मौरी पालन	४००	९८६०२६४९२२
११९	काउचा बाखा पालन	१०	निजी	बाखा पालन फर्म	१०००	९८५१२७३१००
१२०	ढुङ्गिल बाखा फर्म	१०	निजी	बाखा पालन फर्म	१०००	९८४७७६७२६२
१२१	युनिक कृषि फर्म	१०	निजी	कृषि तथा पशुपालन फर्म	५००	
१२२	गलमी कृषि फर्म	१०	निजि	कृषि फर्म	५००	९८६७६३४५०३
१२३	आरती बाखा तथा कृषि फार्म	१०	निजि	बाखापालन तथा कृषि व्यवसाय	१०००	९८६५४५४०७८
१२४	गौरव कृषि तथा पशुपन्डि फर्म	१०	निजि	कृषि उत्पादन तथा पशुपालन	५००	९८६३३४७४१५
१२५	कालिका बाखा फर्म	१०	निजि	बाखापालन व्यवसाय	५००	९८६७६८११२६
१२६	काला कृषि फर्म	११	निजी	कृषि फर्म	३००	९८०५१५९३३९
१२७	प्रगतिशिल पोल्ट्री फर्म	११	निजी	पोल्ट्री फर्म	५००	९८४३५१४६२८
१२८	मिलिजुलि बंगुर फर्म	११	निजी	पशु फर्म	५००	९८४११५२०९८
१२९	गिरड्डी बगुर फर्म	११	निजी	बगुर पालन व्यवसाय	४०००	९८५१२१७६०२
१३०	श्रीस कृषि फर्म	११	निजी	कृषि फर्म	५००	९८५७६६८८५६
१३१	कडेल बाखा तथा तरकारी फर्म	११	निजी	बाखा पालन, कृषि फर्म	५००	
१३२	श्रीस बाखा पालन फार्म	११	निजी	बाखा पालन फर्म	५००	९८४६८०१३३६
१३३	गलकोट घुम्टे मौरी पालन फर्म	११	निजी	मौरी पालन	५००	९८४३९८०८५
१३४	प्रतिक बाखा फर्म	११	निजी	बाखा पालन फर्म	५००	९८६६५७२६७३
१३५	रिघा मनेवा कृषि फर्म	११	निजी	कृषि फर्म	१०००	९८६७२९७२०५
१३६	गलकोट पोल्ट्री सर्प्रायस एण्ड फेस हाउस	११	निजि	पोल्ट्री एण्ड फेस हाउस	१०००	९८६७६१८५९७
१३७	रोयल रिघा जडिबुटि कृषि तथा पशुपालन फर्म	११	निजि	कृषि जडिबुटि तथा पशुपालन गर्ने	२०००	९८६९०२९०९७
१३८	मिलन कृषि तथा पशुपालन फर्म	११	निजि	कृषि तथा पशुपालन	५००	९८४०९११४४३
१३९	हर्क कृषि तथा पशुपालन फर्म	११	निजि	कृषि तथा पशुपालन	५००	९८६६५६७८७१
१४०	सुन्तलाबारी कृषि तथा पशु फर्म	११	निजि	कृषि तथा पशुपालन	५००	९८४३४४०४३८
१४१	अमर्छा कृषि तथा पशु फर्म	११	निजि	कृषि तथा पशुपालन	५००	९८४७६४०४६१
१४२	सी वाई सी कुखुरा पालन	११	निजि	कुखुरा पालन व्यवसाय	५००	९७४५०३२४८५
जम्मा					१२८०००	

अनुसूची ५ : सार्वजनिक पोखरी तथा माछापालन सम्बन्धी विवरण

क्र.स.	पोखरी रहेको स्थान	वडा नम्बर	पोखरी क्षेत्रफल (रोपनी)	वार्षिक माछा उत्पादन (के.जी.)	स्वामित्व (कोसँग)	वार्षिक आम्दानी (रु.)	नगरपालिकामा वार्षिक शुल्क (रु.)
१	बम बहादुर गुरुङ्ग, कटौजे	१	३	७००	निजी	१६००००	१५००
२	पदम कार्की, ज्यामिरे	१	१	२००	निजी	६००००	१५००
३	नारायण बहादुर राना, भाटी	१	१	२००	निजी	६००००	१५००
४	सम्मर बहादुर खत्री, भैसे	१	०.५	२००	निजी	६००००	१५००
५	शेर बहादुर पुन, चिहानडाँडा	१	१	२००	निजी	६००००	१५००
६	भुले पोखरी, बजेनी	२	०.३१	०	सार्वजनिक	०	०
७	ढाँडापानी, चिनामाली	२	०.२५	०	सार्वजनिक	०	०
८	ठाँटी पोखरी, ठाना	२	०.३१	०	सार्वजनिक	०	०
९	सेती घडेरी पोखरी, बैरी	२	०.३१	०	सार्वजनिक	०	०
१०	घामपानी पोखरी, घामपानी	२	०.१९	०	सार्वजनिक	०	०
११	घसघसा पोखरी, घसघसा	२	०.१९	०	सार्वजनिक	०	०
१२	सतिपोखरा पोखरी, रगेनी	२	०.१९	०	सार्वजनिक	०	०
१३	साङ्गखोला पोखरी, छविसे	२	०.१९	०	सार्वजनिक	०	०
१४	तोरीखोला घुमाउने पोखरी	२	०.२५	०	सार्वजनिक	०	०
१५	उपल्ला चौतारा, पोखरी	२	०.२५	०	सार्वजनिक	०	०
१६	छापटोल पोखरी, छापा	२	०.१९	०	सार्वजनिक	०	०
१७	वराह थान पोखरी	३	०.१९	०	सार्वजनिक	०	०
१८	मामले पोखरी	३	०.१३	०	सार्वजनिक	०	०
१९	संमपोखरा	३	०.७५	०	सार्वजनिक	०	०
२०	चिया चौतारा पोखरी	३	०.२५	०	सार्वजनिक	०	०
२१	सियाँला पोखरी	३	०.३१	०	सार्वजनिक	०	०
२२	सियाँला सानो पँधेरो पोखरी	३	०.१३	०	सार्वजनिक	०	०
२३	खत्री पोखरी	३	०.१३	०	सार्वजनिक	०	०
२४	डाँडाको चौतारा पोखरी	३	०.१३	०	सार्वजनिक	०	०
२५	लितेपानी पोखरी	३	०.१३	०	सार्वजनिक	०	०
२६	खाल्ले पोखरी	३	०.१३	०	सार्वजनिक	०	०
२७	कुँडापानी पोखरी	३	०.१९	०	सार्वजनिक	०	०
२८	चिसापानी पोखरी	३	०.१९	०	सार्वजनिक	०	०
२९	खाम्ले चौर पोखरी	३	०.५०	०	सार्वजनिक	०	०
३०	पुरानो कोट पोखरी	३	०.२५	०	सार्वजनिक	०	०
३१	लौनीपानी पोखरी	३	०.१९	०	सार्वजनिक	०	०
३२	धुस्तुङ्ग पोखरी	३	०.१९	०	सार्वजनिक	०	०
३३	विद्यालय माछा पोखरी	३	०.३८	०	विद्यालय	०	०
३४	लटेको चौर	४	०.२	०	सार्वजनिक	०	०
३५	मुलपानी	४	०.५	०	सार्वजनिक	०	०
३६	जमुवा	४	०.५	०	सार्वजनिक	०	०
३७	डाँडाघरे	४	०.५	०	सार्वजनिक	०	०
३८	पत्थरे	४	०.५	०	सार्वजनिक	०	०
३९	भुसुने	४	०.५	०	सार्वजनिक	०	०
४०	गोइधारा	४	०.५	०	सार्वजनिक	०	०

क्र.स.	पोखरी रहेको स्थान	वडा नम्बर	पोखरी क्षेत्रफल (रोपनी)	बार्षिक माछा उत्पादन (के.जी.)	स्वामित्व (कोसँग)	बार्षिक आम्दानी (रु.)	नगरपालिकामा बार्षिक शुल्क (रु.)
४१	बराहथान	४	०.५	०	सार्वजनिक	०	०
४२	दोटेकाथाप्ला	४	०.५	०	सार्वजनिक	०	०
४३	फापरखेत	४	०.५	०	सार्वजनिक	०	०
४४	फापरखेत	४	०.५	०	सार्वजनिक	०	०
४५	राउन्नेपानी	४	०.५	०	सार्वजनिक	०	०
४६	मुलाछर्ने	४	०.५	०	सार्वजनिक	०	०
४७	मुलाछर्ने	४	०.५	०	सार्वजनिक	०	०
४८	पाखाडाँडा	४	०.५	०	सार्वजनिक	०	०
४९	पाखापानी	४	०.५	०	सार्वजनिक	०	०
५०	कमेरेपानी	४	०.५	०	सार्वजनिक	०	०
५१	कमेरेपानी	४	०.५	०	सार्वजनिक	०	०
५२	ठूलाचौर	४	०.५	०	सार्वजनिक	०	०
५३	कामीआर्न	४	०.५	०	सार्वजनिक	०	०
५४	कामी आर्न	४	०.५	०	सार्वजनिक	०	०
५५	देउपुजे	४	०.५	०	सार्वजनिक	०	०
५६	तिजकोडाँडा	४	०.५	०	सार्वजनिक	०	०
५७	नुवाकोट	४	०.५	०	सार्वजनिक	०	०
५८	नुवाकोट	४	०.५	०	सार्वजनिक	०	०
५९	सपौदे	४	०.५	०	सार्वजनिक	०	०
६०	सपौदे	४	०.५	०	सार्वजनिक	०	०
६१	पालेगौडा	४	०.५	०	सार्वजनिक	०	०
६२	पालेगौडा	४	०.५	०	सार्वजनिक	०	०
६३	दमार	४	०.५	०	सार्वजनिक	०	०
६४	ओखरवोट	४	०.५	०	सार्वजनिक	०	०
६५	गौरार	४	०.५	०	सार्वजनिक	०	०
६६	छिपछिपे	४	१	०	सार्वजनिक	०	०
६७	कोर्दारुख	४	०.५	०	सार्वजनिक	०	०
६८	तारापति न्यौपाने	४	१.५	२००	निजी	१६००००	०
६९	टेउवा नेटा	५	१	०	सार्वजनिक	०	०
७०	टेउवा कमेरे	५	१	०	सार्वजनिक	०	०
७१	डानसिंहडाँडा भुले	५	१	०	सार्वजनिक	०	०
७२	ईनचौर	५	०.५	०	सार्वजनिक	०	०
७३	जामुनडाँडा	६	०.१	०	सार्वजनिक	०	०
७४	ढुङ्गेधारा	६	०.१	०	सार्वजनिक	०	०
७५	कँडेलफाँट	६	०.१	०	सार्वजनिक	०	०
७६	ठुल्डुङ्गा	६	०.१	०	सार्वजनिक	०	०
७७	थापाडाँडा	६	०.१	०	सार्वजनिक	०	०
७८	पाण्डेपिपल	६	०.२	०	सार्वजनिक	०	०
७९	गुरुङ्गकोट	६	०.१	०	सार्वजनिक	०	०
८०	गुरुङ्गकोट	६	०.१	०	सार्वजनिक	०	०
८१	गणेश मल्ल, मभुवा	६	०.२५	१००	निजी	२००००	०

क्र.स.	पोखरी रहेको स्थान	वडा नम्बर	पोखरी क्षेत्रफल (रोपनी)	बार्षिक माछा उत्पादन (के.जी.)	स्वामित्व (कोसँग)	बार्षिक आम्दानी (रु.)	नगरपालिकामा बार्षिक शुल्क (रु.)
८२	सुरेन्द्र मल्ल, मभुवा	६	०.१	४००	निजी	२६०००	०
८३	यम बहादुर श्रीस	६	०.३	१००	निजी	३५०००	०
८४	भिकर्का	७	१.५	०	सार्वजनिक	०	०
८५	नेटा	७	७	०	सार्वजनिक	०	०
८६	गल्छिना	७	२	०	सार्वजनिक	०	०
८७	लामपाटा	७	३	०	सार्वजनिक	०	०
८८	फडुका	७	२	०	सार्वजनिक	०	०
८९	खोरिया	७	२	०	सार्वजनिक	०	०
९०	राम्चे ढुङ्गा	७	२	०	सार्वजनिक	०	०
९१	अजेरिया खर्क	७	२	०	सार्वजनिक	०	०
९२	देउराली चौतारी १	७	२	०	सार्वजनिक	०	०
९३	देउराली चौतारी २	७	२	०	सार्वजनिक	०	०
९४	देउराली चौतारी ३	७	२	०	सार्वजनिक	०	०
९५	गुफा चौर	७	३	०	सार्वजनिक	०	०
९६	भक्तिनि	७	२	०	सार्वजनिक	०	०
९७	बाँसारुख	७	२	०	सार्वजनिक	०	०
९८	टोकरीपानी	७	४	०	सार्वजनिक	०	०
९९	कुलाको तहलो	७	१	०	सार्वजनिक	०	०
१००	गोठ्रा खेली डाँडा	७	२	०	सार्वजनिक	०	०
१०१	फुर्के सल्ला	७	२	०	सार्वजनिक	०	०
१०२	ढाक्रेपानी क	७	२	०	सार्वजनिक	०	०
१०३	ढाक्रेपानी ख	७	१	०	सार्वजनिक	०	०
१०४	चोखाल मोड	७	१	०	सार्वजनिक	०	०
१०५	उकाल टेक खत्री	७	१.५	०	सार्वजनिक	०	०
१०६	सिरान टोल	७	४	०	सार्वजनिक	०	०
१०७	कीराखोर क	७	२	०	सार्वजनिक	०	०
१०८	कीराखोर ख	७	२	०	सार्वजनिक	०	०
१०९	पिङ्ग हाल्ने	७	१.५	०	सार्वजनिक	०	०
११०	तल्लो भल्सा	७	१.५	०	सार्वजनिक	०	०
१११	काउले खोला क	७	१.५	०	सार्वजनिक	०	०
११२	काउले खोला ख	७	१	०	सार्वजनिक	०	०
११३	फलोटे	७	१.५	०	सार्वजनिक	०	०
११४	जिमिरे	७	२	०	सार्वजनिक	०	०
११५	नुनुना डाँडा	७	२	०	सार्वजनिक	०	०
११६	मल्म डाँडा	७	४	०	सार्वजनिक	०	०
११७	आरन टोल	७	१	०	सार्वजनिक	०	०
११८	सप्ताह घाट	७	२	०	सार्वजनिक	०	०
११९	भाँक्री थान	७	२	०	सार्वजनिक	०	०
१२०	रिठाको पोखरी	७	१.५	०	सार्वजनिक	०	०
१२१	गहते डाँडा माथिल्लो	७	२	०	सार्वजनिक	०	०
१२२	आँगाखेत गहते डाँडा	७	३	०	सार्वजनिक	०	०

क्र.स.	पोखरी रहेको स्थान	वडा नम्बर	पोखरी क्षेत्रफल (रोपनी)	बार्षिक माछा उत्पादन (के.जी.)	स्वामित्व (कोसँग)	बार्षिक आम्दानी (रु.)	नगरपालिकामा बार्षिक शुल्क (रु.)
१२३	नरौंदी खोला	७	१	०	सार्वजनिक	०	०
१२४	बामिया माछा पोखरी	७	८	५०	निजी	४५०००	-
१२५	ब्रमाचार्य आश्रम बामिया तलाउ	७	१	०	सार्वजनिक	०	०
१२६	भिल्का टापु	७	४	०	सार्वजनिक	०	०
१२७	रात्माटा पोखरी भिर्का	७	२	०	सार्वजनिक	०	०
१२८	म्याल डाँडा लाँखुरी बोट	७	२	०	सार्वजनिक	०	०
१२९	चालिसेटोला दाडसिङ	८	३	०	सार्वजनिक	०	०
१३०	दाडसिङ चालिसेटोला स्कुल	८	३	०	सार्वजनिक	०	०
१३१	चौतारा	८	२	०	सार्वजनिक	०	०
१३२	पँधेरो	८	२	०	सार्वजनिक	०	०
१३३	चालिसेटोला जयकुटी	८	२	०	सार्वजनिक	०	०
१३४	पौडेलको घरनजिक	८	३	०	सार्वजनिक	०	०
१३५	देउखर	८	३	०	सार्वजनिक	०	०
१३६	पचुवा चौतारा (२ वटा)	८	४	०	सार्वजनिक	०	०
१३७	तल्लो सिस्नेरी	८	१	०	सार्वजनिक	०	०
१३८	उपल्लो सिस्नेरी	८	१	०	सार्वजनिक	०	०
१३९	नेप्टा	८	२	०	सार्वजनिक	०	०
१४०	तुसारेपानी	८	३	०	सार्वजनिक	०	०
१४१	देवमरको रुख	८	१	०	सार्वजनिक	०	०
१४२	उचुका	८	३	०	सार्वजनिक	०	०
१४३	देउराली	८	४	०	सार्वजनिक	०	०
१४४	कर्ण बहादुरको पोखरी	८	३	०	सार्वजनिक	०	०
१४५	गुरुङ्गको पोखरी	८	५	०	सार्वजनिक	०	०
१४६	थालेपोखरा (३ वटा)	८	६	०	सार्वजनिक	०	०
१४७	भाक्रोथान	८	३	०	सार्वजनिक	०	०
१४८	लाकुरीको बुटा	८	१	०	सार्वजनिक	०	०
१४९	सुन्तीपोखरी	८	१	०	सार्वजनिक	०	०
१५०	उपल्लो फुलबारी	८	१	०	सार्वजनिक	०	०
१५१	तल्लो फुलबारी	८	१	०	सार्वजनिक	०	०
१५२	बतासे	८	१	०	सार्वजनिक	०	०
१५३	घोरलडाँडा	८	१	०	सार्वजनिक	०	०
१५४	सल्लेरी	८	३	०	सार्वजनिक	०	०
१५५	डाँडी	८	१	०	सार्वजनिक	०	०
१५६	बुडरेको पोखरी	८	१	०	सार्वजनिक	०	०
१५७	ठूलो पोखरी	८	१	०	सार्वजनिक	०	०
१५८	धारापानी	८	३	०	सार्वजनिक	०	०
१५९	पिपलडाँडा	८	१	०	सार्वजनिक	०	०
१६०	जिमिरकोट	८	१	०	सार्वजनिक	०	०
१६१	घोरखन्ती	८	१	०	सार्वजनिक	०	०
१६२	बिरकोट काचकुचे	८	१	०	सार्वजनिक	०	०
१६३	सपाउदे	८	२	०	सार्वजनिक	०	०

क्र.स.	पोखरी रहेको स्थान	वडा नम्बर	पोखरी क्षेत्रफल (रोपनी)	बार्षिक माछा उत्पादन (के.जी.)	स्वामित्व (कोसँग)	बार्षिक आम्दानी (रु.)	नगरपालिकामा बार्षिक शुल्क (रु.)
१६४	पुरेपिपल	८	०.२५	०	सार्वजनिक	०	०
१६५	आल	८	१	०	सार्वजनिक	०	०
१६६	चिजार	८	०.२५	०	सार्वजनिक	०	०
१६७	पतेना	८	१	०	सार्वजनिक	०	०
१६८	लेखरी	८	४	०	सार्वजनिक	०	०
१६९	उपल्लो चिजार	८	२	०	सार्वजनिक	०	०
१७०	धन बहादुर केसी	८	२०	१४००	निजी	७०००००	०
१७१	भोजेन्द्र कँडेल	८	५	५००	निजी	२५००००	०
१७२	सिद्धथाना पोखरी	९	३	०	सार्वजनिक	०	०
१७३	बीचगाउँ पोखरी	९	१	०	सार्वजनिक	०	०
१७४	ठूलो पोखरी (छिस)	९	८	०	सार्वजनिक	०	०
१७५	माइका थान पोखरी	९	१	०	सार्वजनिक	०	०
१७६	नौले पोखरी	९	४	०	सार्वजनिक	०	०
१७७	रिसमी गाउँ पोखरी	९	२	०	सार्वजनिक	०	०
१७८	देउपुर पोखरी	९	२	०	सार्वजनिक	०	०
१७९	पुछारा पिपल पोखरी	९	२	०	सार्वजनिक	०	०
१८०	आँपा रुख पोखरी	९	१.५	०	सार्वजनिक	०	०
१८१	गल्याङ् कुलायन थान पोखरी	९	४	०	सार्वजनिक	०	०
१८२	वरेखानी पोखरी	९	१.५	०	सार्वजनिक	०	०
१८३	गोडखाला पोखरी	९	२	०	सार्वजनिक	०	०
१८४	फापरखेत पोखरी	९	२	०	सार्वजनिक	०	०
१८५	मगरवसे तल्लो पोखरी	९	३	०	सार्वजनिक	०	०
१८६	मगरवसे उपल्लो पोखरी	९	३	०	सार्वजनिक	०	०
१८७	मगरवसे बीचको पोखरी	९	२	०	सार्वजनिक	०	०
१८८	भत्केको पोखरी	९	२	०	सार्वजनिक	०	०
१८९	तारगा ठूलो पोखरी	९	६	०	सार्वजनिक	०	०
१९०	खोलाघरे पोखरी	९	३.५	०	सार्वजनिक	०	०
१९१	तारगा पुछारको पोखरी	९	३	०	सार्वजनिक	०	०
१९२	साहुको पोखरी	९	२	०	सार्वजनिक	०	०
१९३	तारगा तोसको पोखरी	९	२	०	सार्वजनिक	०	०
१९४	डाँडाको पोखरी (ठूलसल्ला)	९	२	०	सार्वजनिक	०	०
१९५	दानेका घरमुनीको पोखरी	९	१	०	सार्वजनिक	०	०
१९६	सालघारी पोखरी	९	१	०	सार्वजनिक	०	०
१९७	सिद्धनाथ	१०	०.५	१५०	सार्वजनिक	७५०००	०
१९८	ओखरा	१०	०.५	०	सार्वजनिक	०	०
१९९	उपल्लो दह	१०	०.५	०	सार्वजनिक	०	०
२००	खिलडाँडा	१०	०.५	०	सार्वजनिक	०	०
२०१	ठूलो चौर	११	२	०	सार्वजनिक	०	०
२०२	छिचिमा	११	१.५	०	सार्वजनिक	०	०
२०३	सानो रिघा	११	०.५	०	सार्वजनिक	०	०
२०४	सानो रिघा	११	०.५	०	सार्वजनिक	०	०

क्र.स.	पोखरी रहेको स्थान	वडा नम्बर	पोखरी क्षेत्रफल (रोपनी)	बार्षिक माछा उत्पादन (के.जी.)	स्वामित्व (कोसँग)	बार्षिक आम्दानी (रु.)	नगरपालिकामा बार्षिक शुल्क (रु.)
२०५	राडखानी	११	०.५	०	सार्वजनिक	०	०
	जम्मा		३१८.५५	४४००		१८११०००	०

अनुसूची ६ : उद्योग तथा व्यवसाय सम्बन्धी विवरण

क्र.स.	उद्योग तथा व्यवसायको नाम	वडा नं	स्वामित्व	कारोवारको विवरण	वार्षिक कारोवार	मोवाईल नं
१.	ज्यामीरे बाखा फर्म	१	निजी	बाखा पालन फर्म	३००	९८४७६४०५३१
२.	खत्री कृषि तथा पोल्टी फर्म	१	निजी	कृषि फर्म	५००	९८४७७५५९०५
३.	सौगात कृषि तथा बंगुर फर्म	१	निजी	कृषि फर्म	५००	९८६९२०८७६४
४.	केरम कृषि तथा पशुपालन फर्म	१	निजी	कृषि फर्म	३००	९८४१०७९८२३
५.	काउचा बाखा पालन	१	निजी	बाखा पालन फर्म	३००	९८६७७०५१२२
६.	रितिक किराना पसल	१	निजी	किराना पसल	३००	९८६७६४३६०७
७.	गुरुड किराना पसल	१	निजी	किराना पसल	३००	९८४७६६१८२८
८.	भण्डारी फेन्सी पसल	१	निजी	फेन्सी पसल	५००	९८४६८०६०४६
९.	निर्जल होटल	१	निजी	खाजा पसल	३००	
१०.	अम्बया फेन्सी पसल	१	निजी	फेन्सी पसल	५००	९८६०९९६२००
११.	रैनादेवी सुनचाँदी पसल	१	निजी	सुनचाँदी पसल	३००	९८०५२२७७६०
१२.	स्टाफ होटल	१	निजी	होटल व्यवसाय	३००	९८५७६२१५५८
१३.	कसिट किराना पसल	१	निजी	किराना पसल	३००	९८४७६७८२१९
१४.	भण्डारी स्टोर्स	१	निजी	किराना पसल	१०००	९८६७७००४२२
१५.	पेरिवाड कृषि फर्म	१	निजी	कृषि फर्म	५००	९८११५६५८४२
१६.	अशोक कुटानी पिसानी मिल	१	निजी	कुटानी पिसानी मिल	१०००	९८४६८०११९३
१७.	कृष्ण खाजा घर	१	निजी	खाजा पसल	३००	९८०५२६९६४६
१८.	एलिक्स कस्मेटिक एण्ड ब्यूटी पार्लर	१	निजी	ब्यूटि पार्लर	१००	९८६९०९५११६
१९.	सम्भना टेलर्स	१	निजी	सिलाई पसल	१००	९८४३८२४१९६
२०.	मिलन किराना पसल	१	निजी	किराना पसल	१००	
२१.	इन्द्र लक्ष्मी किराना पसल	१	निजी	किराना पसल	१००	९८४७६५४३७४
२२.	दुदिलाभाटी कस्मेटिक पसल	१	निजी	कस्मेटिक पसल	३००	९८६७६८३२६२
२३.	भण्डारी किराना पसल	१	निजी	किराना पसल	३००	९८६९६८९३३८
२४.	दुदिलाभाटी मासु पसल	१	निजी	मासु पसल	३००	९८६७६८३२६२
२५.	हरीकण्ण फेन्सी पसल	१	निजी	फेन्सी पसल	३००	९८४७६६६०९५
२६.	भिमसेन एण्ड मनसुन किराना पसल	१	निजी	किराना पसल	३००	९८६९८०५७००
२७.	गाजा घुम्टे कृषि फर्म	१	साभेदारी	कृषि फर्म	१००००	९८४६०६१९४१
२८.	रुपा फर्निचर उद्योग	१	निजी	फर्निचर	५००	९८६७७०२४४१
२९.	भण्डारवन कृषि फर्म	१	निजी	कृषि फर्म	५००	९८६७६८५७५३
३०.	काफलडाडाँ गुरुड कृषि फर्म	१	निजी	फलफूल तथा तरकारी फर्म	१०००	९८४७७६७४७१
३१.	ओम कृषि फर्म	१	निजी	कृषि फर्म	५००	९८४७७६६९२२
३२.	बेशी कृषि तथा पशुपालन फर्म	१	निजी	अलैची तथा कृषि फर्म	१०००	९८५७६२१९९३
३३.	चौराहा कृषि तथा पशुपालन फर्म	१	निजी	कृषि तथा पशुपालन फर्म	३०००	९८५७६२१५५८
३४.	असिम खाजा घर	१	निजी	खाजा पसल	२००	
३५.	अर्गानिक कृषि फर्म	१	निजी	कृषि फर्म	५००	९८५७६२५११२
३६.	दुदिलाभाटी बंगुर फर्म	१	निजी	बंगुर पालन व्यवसाय	५००	९८६३२२९५९३
३७.	दुदिलाभाटी फर्निचर उद्योग	१	निजी	फर्निचर	१००	९८५७६३४१२४
३८.	रुवेन ब्लक उद्योग	१	निजी	कंक्रीट ब्लक उत्पादन	५००	९८४७६४०५१७

क्र.स.	उद्योग तथा व्यवसायको नाम	वडा नं	स्वामित्व	कारोवारको विवरण	वार्षिक कारोवार	मोबाईल नं
३९.	मगरात एकिकृत कृषि फर्म	१	निजी	कृषि फर्म, पशुपालन तथा माछा पालन	५०००	
४०.	सहारा बाखा पालन फर्म	१	निजी	बाखा पालन फर्म	५००	९८५७६६६९००
४१.	विवेक किराना पसल	१	निजी	किराना पसल	३००	९८४९१३१८९०
४२.	अर्गानिक कृषि तथा पशुपालन फर्म	१	निजी	कृषि तथा पशुपालन फर्म	२०००	९८४६८०३७४९
४३.	न्यु श्रीस अर्गानिक कृषि तथा पशुपालन फर्म	१	निजी	कृषि तथा पशुपालन फर्म	२०००	९८६७९७०७९९
४४.	बुढाथोकी सप्लायर्स	१	निजी	कपडा पसल	१०००	९८४७७५३९९८
४५.	आयुस खाजा घर	१	निजी	खाजा पसल	३००	९८४७७९३०२६
४६.	एकिकृत अमृता सनसाईन कृषि फर्म	१	साभेदारी	कृषि,पशुपालन,पोल्टी फार्म तथा माछा पालन	२५००	९८६९८०५७९००
४७.	बहुउद्देशिय कृषि तथा पशुपालन फार्म	१	निजी	कृषि तथा पशुपालन फर्म	१०००	९८५७६३२९६७
४८.	खामे पुन किराना पसल	१	निजी	किराना पसल	१५०	९८६९७३९४३९
४९.	खड्का किराना पसल तथा खाजा घर	१	निजी	किराना पसल	३००	९८४७७८४४४४
५०.	सञ्जिला एण्ड संजय किराना पसल	१	निजी	किराना पसल	१५०	९८६७६३४९३७
५१.	सोनिका एण्ड सोनिया किराना पसल एण्ड बद्रश	१	निजी	किराना पसल	३००	९८४७६६४३२३
५२.	खड्का किराना पसल	१	निजी	किराना पसल	३००	९८४६८०२५१७
५३.	सु सगम फलफुल तरकारी पशुपालन कृषि फर्म	१	निजी	पशु तथा कृषि फर्म	५००	९८४७६३७३९९
५४.	जडिबुटि कृषि तथा पशुपालन फर्म	१	निजी	जडिबुटि, कृषि तथा पशुपालन	३००	९८४९००६२५२
५५.	खत्री इलेक्ट्रोनिक वर्क सेन्टर	१	निजी	विजुली पसल	५००	९८५७६८९४२०
५६.	मालारानी अर्गानिक कृषि फर्म	१	निजी	तरकारी तथा फलफुल खेती	५००	९८६२४४००००
५७.	रोयल चौराहा जडिबुटी कृषि तथा पशुपालन फर्म	१	निजी	जडिबुटि, कृषि तथा पशुपालन	१०००	९८४९५२८७९२
५८.	मगर कृषि तथा पशुपालन फर्म	१	निजी	पशु तथा कृषि फर्म	५००	९८६६०९०२९५
५९.	सुगम किराना पसल	१	निजी	किराना पसल	१००	९८४९२२४९३५
६०.	मलौटे कृषि तथा पशुपालन फार्म	१	निजी	पशु तथा कृषि फर्म	५००	९८४७६६८९९९
६१.	सुप्रिम फेन्सी स्टोर्स	१	निजी	फेन्सी पसल	३००	९८६२३८८७०९
६२.	पितम्बर कृषि तथा मत्स्य फालन फर्म	१	निजी	कृषि तथा माछा पालन	१००००	९८०५२०३९०३
६३.	कुशल कृषि तथा मत्स्य फालन फर्म	१	निजी	कृषि तथा माछा पालन	१०००	९८४७६२२८९९
६४.	चौराहा राजन एण्ड साजन किराना पसल	१	निजी	किराना पसल	३००	८७६७९७०६५९
६५.	नारायण कृषि तथा पशुपालन फर्म	१	निजी	कृषि तथा पशुपालन फर्म	२०००	९८६७६४०३६५
६६.	संगित किराना पसल	१	निजी	किराना पसल	५००	९८४७७२९४६६
६७.	कुसल किराना पसल	१	निजि	किराना पसल	५००	९८४६८०२८५०
६८.	आशा स्टोर्स	१	निजि	जुत्ता पसल	५००	९८४६८०१९९३

क्र.स.	उद्योग तथा व्यवसायको नाम	वडा नं	स्वामित्व	कारोवारको विवरण	वार्षिक कारोवार	मोबाईल नं
६९.	अशोक होटल	१	निजि	होटल	३००	९८४६८०११९३
७०.	एसिका किराना पसल	१	निजि	किराना पसल	१५०	९८६७७०२७८१
७१.	इन्दु कृषि तथा तरकारी व्यवसाय	१	निजि	मिश्रित खेति तथा तरकारी व्यवसाय	१००	९८४०५७८५६३
७२.	श्रीस किराना पसल	१	निजि	किराना पसल	३००	९८४०१०२३७१
७३.	खड्का हार्डवेयर	१	निजि	निर्माण सामग्री	१८००	९८४३३४८११५
७४.	दुदिलाभाटि पोल्ट्री फर्म, दुङ्गेशाघु किराना पसल	१	निजि	पोल्ट्री फर्म तथा किराना पसल	१०००	९८५७६२५१४९
७५.	स्पेस कम्प्युटर एवं रिसर्च प्रालि	१	निजि	कम्प्युटर प्रशिक्षण तथा कम्प्युटर सम्बन्धि अन्य कार्य	५००	९८४३१८५३१८
७६.	एन्जला एण्ड एन्जल स्टेसनरी	१	निजि	पुस्तक पसल	५००	९८४७६५४३९२
७७.	जिवन जित मदिरा पसल	२	निजी	मदिरा पसल	३००	९८४७६६४६१६
७८.	विप्लव होटल एण्ड रेष्टुरेन्ट	२	निजी	खाजा पसल	३००	
७९.	सन्देश टेलरिड सेन्टर	२	निजी	सिलाई पसल	३००	९८६५१७१४३९
८०.	मनिषा टेलरिड सेन्टर	२	निजी	सिलाई पसल	३००	९८४७६५६८७६
८१.	पवन किराना पसल	२	निजी	किराना पसल	५००	९८४७६५५५५९
८२.	निशमा रेष्टुरेन्ट	२	निजी	खाजा पसल	५००	९८६४४३८५८
८३.	न्यु सुसान्त इलेक्ट्रोनिक पसल	२	निजी	बिजुली पसल	५००	९८६७६४३२८३
८४.	पशु स्वास्थ्य सेवा केन्द्र	२	निजी	पशु स्वास्थ्य सेवा	३००	९८५७६२१४९९
८५.	अनिष एण्ड लेनिन सपिंड	२	निजी	फेन्सी पसल	५००	
८६.	अस्मिता पोर्क सप	२	निजी	पशु फर्म	३००	
८७.	रविन हार्डवेयर	२	निजी	हार्डवेयर पसल	५००	९८४९३८९९०३
८८.	द वुलवुल रेष्टुरेन्ट एण्ड सेकुवा कर्नर	२	निजी	खाजा पसल	१०००	९८५७६५५०२५
८९.	पुजा कम्पेटीक एण्ड श्रृगार पसल	२	निजी	ब्युटि पार्लर	४००	
९०.	हिमाल मासु पसल	२	निजी	मासु पसल	३००	९८६०६९७०६३
९१.	सुजन माछा पोखरी	२	निजी	माछा पसल	२००	९८६७६८९१७२
९२.	सपना सागर हार्डवेयरस	२	निजी	हार्डवेयर पसल	५००	९८६२२४९२४०
९३.	बखा किराना पसल	२	निजी	किराना पसल	५००	९८४७६२०१३१
९४.	होम ब. थापा स्टोर्स	२	निजी	फेन्सी तथा किराना पसल	५००	९८४७६६४४६०
९५.	न्यु इशवर ट्रेड्स सेन्टर	२	निजी	किराना पसल	३००	९८४७७३०३०
९६.	प्रसान्त एण्ड प्रतिभा स्टोर्स	२	निजी	किराना पसल	३००	९८४७६३५७७५
९७.	काकौ स्वास्थ्य क्लिनिक	२	निजी	औषधी पसल	३००	९८५७६४१७००
९८.	चाइनिज फास्ट फुड रेष्टुरेन्ट	२	निजी	होटल व्यवसाय	३००	९८४७६५५९४६
९९.	धौलागिरी पार्क सप	२	निजी	बगुर पालन व्यवसाय	२०००	९८५७६३२४००
१००.	पुन फर्निचर उद्योग	२	निजी	फर्निचर	५००	९८४७६५८३६०
१०१.	बेबी ताजा तरकारी फर्म	२	निजी	कृषि फर्म	३००	९८४७६४०७३४
१०२.	पुन अर्गानीक फार्म तथा वितरण केन्द्र	२	निजी	कृषि फर्म	५००	९८४६८३८२३४
१०३.	अनिशा कस्मेटिक पसल	२	निजी	कस्मेटिक पसल	२००	९८४६८८४९०२
१०४.	भण्डारी कृषि पशुपछी एग्रे फर्म	२	निजी	पशु तथा कृषि फर्म	२०००	९८२३१९३७१८
१०५.	कालिलेक बाखा फर्म	२	निजी	बाखा पालन फर्म	५००	९८६७७७००७७

क्र.स.	उद्योग तथा व्यवसायको नाम	वडा नं	स्वामित्व	कारोवारको विवरण	वार्षिक कारोवार	मोबाईल नं
१०६.	भण्डारी किराना पसल एण्ड वद्रश	२	निजी	किराना पसल	३००	९८४७६५८३९७
१०७.	दाजुभाई रेष्टुरेन्ट एण्ड सेकुवा कर्नर	२	निजी	होटल खाजा घर	५००	९८६७५६८०३७
१०८.	आशिष किराना पसल	२	निजी	किराना पसल	३००	९८४१८६१०८०
१०९.	नमुना ताजा तरकारी तथा फलफुल फर्म	२	निजी	तरकारी तथा फलफुल फर्म	३००	९८४६८३०५६९
११०.	शुभकामना कृषि तथा पोल्ट्री फार्म	२	निजी	कृषि तथा पोल्ट्री फर्म	५००	९८४१९५९२५९
१११.	रोमन किराना पसल	२	निजी	किराना पसल	५००	९८४०७५२८३६
११२.	विनिता किराना पसल	२	निजी	किराना पसल	१००	९८४७६२३४९२
११३.	कार्की किराना पसल	२	निजी	किराना पसल	५००	९८६९०९५००४
११४.	कार्की कृषि तथा पोल्ट्री फर्म	२	निजी	कृषि तथा पोल्ट्री फर्म	१५०	९८६६०२८०२८
११५.	गोविन्द फलफुल तथा तरकारी फर्म	२	निजी	कृषि फर्म	५००	९८४६७९२८६१
११६.	शिरिसा कृषि तथा पशुपछिं फर्म	२	निजी	कृषि तथा पशुपछिं फर्म	५००	९८६७६३१५३७
११७.	निलगिरी उन्नत बाखा फर्म	२	निजी	बाखा पालन	५००	९८६१९८८२२८
११८.	शुभ प्रभात कृषि फर्म	२	निजी	कृषि फर्म	५००	९८६६४४७१६१
११९.	गलकोट इलेक्ट्रोनिक्स सोलुसन	२	निजी	बिजुली पसल	५००	९८५७६३२३९५
१२०.	आशिष किराना पसल	२	निजि	होटल तथा किराना पसल	२०००	९८६१४५५१५०
१२१.	गोम किराना पसल	२	निजि	किराना पसल	३००	९८६७६९४५७१
१२२.	रुपा किराना पसल	२	निजि	किराना पसल	३००	९८४६८०२६९५
१२३.	पूर्णमा सपिड सेन्टर	२	निजि	फेन्सी पसल	५००	९८४६८६८०५५
१२४.	नवप्रेरण मेटल उद्योग	२	निजि	भवन निर्माण सम्बन्धी कार्य	५००	९८५७६२१४३५
१२५.	प्रिन्सा हार्डवेयर एण्ड किचन	२	निजि	हार्डवेयर पसल	२५००	९८५७६२१४३५
१२६.	विष्णु फेन्स पसल	२	निजि	कपडा पसल	३००	९८४७७२५७७६
१२७.	गंगा नारायण कृषि फर्म	२	निजि	कृषि तथा पशुपालन	५००	९८४७६६१९७६
१२८.	ज्योति टेलर्स	२	निजि	सिलाई पसल	५०	९८६८८२३४३६
१२९.	कँडेल किराना पसल	२	निजि	दैनिक उपभोग्य सामान	३००	९८६३२२७५३
१३०.	ओम किराना पसल	२	निजि	दैनिक उपभोग्य सामान	३००	९८४०४५३८००
१३१.	फ्यूजन अर्गानिक होटल क्याफे एण्ड रेस्टुरा	२	निजि	चिया खाजा घर	५००	९८४७६६७६१९
१३२.	खत्री माया कपास उद्योग	२	निजि	कपास उत्पादन	५००	९८५७६५४२९९
१३३.	मेनुका पोल्ट्री फर्म	२	निजि	कुखुरा पालन व्यवसाय	५००	९८४७६४०७३५
१३४.	निरु ग्रील उद्योग	२	निजि	फलाम सम्बन्धि काम	५०	९८६७८४९७२५
१३५.	मेहनेति ताजा तरकारी तथा पशुपन्छिं फर्म	२	निजि	कृषि तथा पशुपालन	५००	९८६३९३२८००
१३६.	लोकल पोइन्ट कृषि तथा पशुपन्छिं फर्म	२	निजि	कृषि तथा पशुपालन	५००	९८४७६६२८७१
१३७.	जेसन मोबाइल मर्मत हाउस	२	निजि	मोबाइल मर्मत	१०००	९८४७६३९४२४

क्र.स.	उद्योग तथा व्यवसायको नाम	वडा नं	स्वामित्व	कारोवारको विवरण	वार्षिक कारोवार	मोबाईल नं
१३८.	भुमिका वाईन सप्लायर्स	३	निजी	मदिरा पसल	३००	९८५७६२५१९६
१३९.	अनुप स्टोर्स	३	निजी	मदिरा तथा किराना	३००	९८४६८१२९५२
१४०.	दिपेन्द्र गौतम स्टोर्स	३	निजी	किराना पसल	२०००	९८५७६२३५३०
१४१.	सुरेन्द्र फेस हाउस	३	निजी	मासु पसल	१५०	९८२१५६९२३७
१४२.	पन्त पशुपालन तथा कृषी फर्म	३	निजी	कृषि फर्म	३००	९८५७६२५२७५
१४३.	ताज फेन्सी पसल	३	निजी	फेन्सी पसल	३००	९८४६८८४९६३
१४४.	परफेक्ट सोलुसन मोबाईल पसल	३	निजी	मोबाइल मर्मत	३००	९८६०९१७१४८
१४५.	दिपेश गाई भैसी फर्म तथा दुध डेरी	३	निजी	पशुपालन फर्म तथा डेरी पसल	५००	९८४७६४०८४४
१४६.	लक्षमण किराना पसल	३	निजी	किराना पसल	५००	९८७४६०६४०६
१४७.	बेल बहादुर मदिरा तथा सुर्ति जन्य पसल	३	निजी	मदिरा पसल	५००	९८४०५९९१७९
१४८.	लक्ष्मी जनरल स्टार्स	३	निजी	किराना पसल	५००	९८५७६२१४९७
१४९.	समिप बुक्स एण्ड स्टेसनरी	३	निजी	पुस्तक पसल	५००	
१५०.	सतिस किराना पसल	३	निजी	किराना पसल	३००	९८४७६७७१२४
१५१.	न्यू सनराईज रेष्टुरेन्ट	३	निजी	होटल व्यवसाय	३००	९८४७६७१३४८
१५२.	गलामी फेसन कलेक्सन	३	निजी	फेन्सी पसल	३००	९८४६८३११५१
१५३.	गलकोट स्टोन सप्लायर्स	३	निजी	टायल ढुगां खरिद विक्री	२०००	
१५४.	खुसी कस्मेटिक एण्ड ब्युटीपालर	३	निजी	कस्मेटिक पसल	२००	९८४६८२९५८४९
१५५.	एन्जीला कस्मेटिक पसल	३	निजी	कस्मेटिक पसल	३००	
१५६.	श्रेष्ठ मनि ट्रान्फर	३	निजी	वित्ति कारोवार	५००	९८५७६३०२७९
१५७.	ब्रिनिसा अनलाईन सभिस	३	निजी	अनलाईन व्यापार	५००	९८६७६८३२३३
१५८.	खत्री पशुपालन फर्म	३	निजी	पशुपालन व्यवसाय	५००	९८४७७०६११९
१५९.	क्वालिटी फेशन कलेक्सन	३	निजी	फेन्सी पसल	५००	९८४६९४६६७०
१६०.	एल जि कडेल प्लाष्टीक पसल	३	निजी	पलाष्टीक तथा भाँडा पसल	५००	९८४६८१०१७५
१६१.	सिमसिम नास्ता विक्री	३	निजी	खाजा पसल	३००	९८४७७१०९७७
१६२.	शिवम् बाखा फर्म	३	साभेदारी	बाखा पालन फर्म	५००	९८५७६२११३७
१६३.	भण्डारी एण्ड सन्स सप्लायर्स	३	निजी	निर्माण सम्बन्धि सामानको विक्री	१५००	९८५७६२३१६२
१६४.	गलामी फेस हाउस	३	निजी	मासु पसल	३००	
१६५.	तुलसी कस्मेटिक पसल	३	निजी	कस्मेटिक पसल	३००	९८४९३०३८०६
१६६.	सुरेखा बृतिवाड होटल एण्ड लज	३	निजी	होटल व्यवसाय	५००	
१६७.	दिपेन्द्र सुनचाँदी पसल	३	निजी	सुनचाँदी पसल	५००	९८४७७६९९९१
१६८.	फलेवास सुनचादी पसल	३	निजी	सुनचाँदी पसल	०	
१६९.	घुम्टे सक्लायर्स	३	निजी	हार्डवयर पसल	५००	
१७०.	न्यू पेम एण्ड वर्दश सुन चाँदी पसल	३	निजी	सुनचाँदी पसल	१०००	९८०६१३५३७२
१७१.	साहेरा कस्मेटिक पसल	३	निजी	कस्मेटिक पसल	१५०	९८६०२६४५३६
१७२.	संगित भाँडा पसल	३	निजी	भाँडा मर्मत	३००	९८४७६६९२००
१७३.	श्रेष्ठ ग्रिल उद्योग	३	निजी	ग्रील उद्योग	५००	
१७४.	श्रीस भुवन किराना तथा फलफूल पसल	३	निजी	किराना पसल	३००	९८६७६८५५४५

क्र.स.	उद्योग तथा व्यवसायको नाम	वडा नं	स्वामित्व	कारोवारको विवरण	वार्षिक कारोवार	मोवाइल नं
१७५.	गलकोट आई.टि.सोलुसन	३	निजी	मोवाइल मर्मत	५००	९८४७६४३१८२
१७६.	ग्लोबल आई.एम.ई	३	निजी	वित्तिय कारोवार	०	
१७७.	रोशन फेन्सी स्टोर्स	३	निजी	फेन्सी पसल	५००	९८६५२९१६१८
१७८.	श्रीनजशिल कपास उद्योग	३	निजी	कपास उत्पादन	५००	९८६६३२९३५६
१७९.	हेमलाल सुनचाँदी पसल	३	निजी	सुनचाँदी पसल	५०००	
१८०.	रोयल घुम्ते मोटर पार्टस	३	निजी	सवारी साधन मर्मत	९००	९८४९७७६७१०
१८१.	सिम्रन एण्ड सुर्दशन मासु पसल	३	निजी	मासु पसल	५००	९८६९३३१७९६
१८२.	डि.एण्ड.के ईन्जिनियरिङ	३	निजी	परामर्श सेवा	५००	
१८३.	आल भान्सा घर एण्ड रेष्टुरेन्ट	३	निजी	होटल व्यवसाय	१००	९८५६०१११९५
१८४.	सन्दिप किराना पसल	३	निजी	किराना पसल	३००	९८५७६३८८८२
१८५.	विश्वास भाँडा पसल	३	निजी	भाँडा पसल	१००	९८४३०७५५३३
१८६.	गलकोट अपशेट प्रेस	३	निजी	छपाइ सम्बन्धि पसल	२०००	
१८७.	श्रेष्ठ इलेक्ट्रोनिक्स	३	निजी	विजुली पसल	५००	९८५७६२५०८८
१८८.	माया होटल	३	निजी	खाजा पसल	४००	९८४०३३०२९१
१८९.	लक्ष्मी कस्मेटिक	३	निजी	ब्युटि पार्लर	३००	९८६७७७७६२७
१९०.	मनसुन स्टोर्स	३	निजी	कवाडी, डेरी तथा फलफूल पसल	५००	
१९१.	होटल मनसुन एण्ड रेष्टुरेन्ट	३	निजी	होटल व्यवसाय	३००	६८४१२०४५
१९२.	न्यु धौलागिरी सुनचाँदी पसल	३	निजी	सुनचाँदी पसल	३००	९८६७७०२१८१
१९३.	बुटवल न्यु फेमस टेलरिङ सेन्टर	३	निजी	सिलाई पसल	१००	९८६१७३९४४२
१९४.	संजय मोवाइल मर्मत सेन्टर	३	निजी	मोवाइल मर्मत	३००	६८४१२०५७
१९५.	पुनम टेलर्स	३	निजी	सिलाई पसल	१००	९८०६१३५२६५
१९६.	न्यू सस्तो फेन्सी एण्ड कस्मेटिक	३	निजी	फेन्सी पसल	५००	९८४७७९४३६९
१९७.	सुजन होटल एण्ड खाजा घर	३	निजी	खाजा पसल	३००	९८४७७९३०३१
१९८.	सागर किराना पसल	३	निजी	किराना पसल	३००	९८४६८५००६५
१९९.	चन्द्रा ब्युटि पार्लर	३	निजी	ब्युटि पार्लर	३००	९८४७६१७२११
२००.	सुनिल सु सेन्टर	३	निजी	जुता पसल	३००	९८५७६६४३४७
२०१.	सुनिल सपिङ सेन्टर	३	निजी	फेन्सी पसल	५००	९८५७६६४३४७
२०२.	भ्यालिटप रेष्टुरेन्ट	३	निजी	खाजा पसल	३००	९८६१४६८८१२
२०३.	न्यू फेसन एण्ड समुन्द्र फेन्सी स्टोर्स	३	निजी	फेन्सी पसल	५००	९८४७७९०५६५
२०४.	विपना फेनसी स्टोर्स	३	निजी	फेन्सी पसल	३००	९८४०१०२७९७
२०५.	गलकोट किराना पसल	३	निजी	किराना पसल	३००	९८४११२१५४१
२०६.	नविना खाजा घर	३	निजी	खाजा पसल	३००	९८६७२२०२७५
२०७.	राजीना इलेक्ट्रोनिक	३	निजी	इलेक्ट्रोनिक	३००	९८५७६२१८१३
२०८.	शाहनी किराना पसल	३	निजी	किराना पसल	३००	९८४७६६५८३९५
२०९.	गलकोट साउन्ड एण्ड भिडियो भिजन	३	निजी	भिडियो ग्राफी	५००	९८५७६२२२०३
२१०.	प्रेम कमला स्टोर्स	३	निजी	फलफूल पसल	५००	९८४७६५५३३५
२११.	विराज हार्डवेयर	३	निजी	हार्डवेयर पसल	५००	९८५७६४०२२६
२१२.	होटल विराज तन्दुरी रेष्टुरेन्ट	३	निजी	होटल व्यवसाय	३००	९८५७६४०२२६
२१३.	आरोग्य हस्पिटल प्रा.ली	३	निजी	अस्पताल	१००००	९८४७६४०२८८
२१४.	आरोग्य मेडिको कर्न्सन	३	निजी	मेडिकल पसल	२०००	९८५७६२०८३१
२१५.	के.सी किराना पसल	३	निजी	किराना पसल	१०००	९८४०५९९१३२

क्र.स.	उद्योग तथा व्यवसायको नाम	वडा नं	स्वामित्व	कारोवारको विवरण	वार्षिक कारोवार	मोबाईल नं
२१६.	गलकोट मोटर साईकल रिपेयरीङ सेन्टर	३	निजी	मोटर साईकल मर्मत	३००	९८४३८२४२७५
२१७.	न्यू पन्चकोट सुनचाँदी पसल	३	निजी	सुनचाँदी पसल	५००	९८४०३३९८३५
२१८.	भरना फेस हाउस	३	निजी	मासु पसल	३००	९८४०५९९९३७
२१९.	विश्वाश किराना पसल	३	निजी	किराना पसल	३००	९८६९३३९८८०
२२०.	ब्रिटिस कवाडी खरिद विक्री केन्द्र	३	निजी	कवाडी संकलन केन्द्र	५००	९८६७६८३२३३
२२१.	भण्डारी इन्टरप्राइजेज	३	निजी	आयल निगमको अधिकृत विक्रेता	५००००	९८५७६२६५५०
२२२.	भण्डारी एगो फर्म एण्ड पोल्ट्री सपलायर्स	३	निजी	कृषि तथा पोल्ट्री फर्म	५००	९८४९१५५१४८
२२३.	आईसा किराना पसल	३	निजी	किराना पसल	३००	९८४७६६३४२४
२२४.	खत्री बोर्डलर कुखुरा फर्म	३	निजी	पोल्ट्री फर्म	५००	९८४७६६६४५९
२२५.	आइसा कस्मेटिक एण्ड गिफ्ट सप	३	निजी	कस्मेटिक पसल	५००	९८६९६८९३९८
२२६.	सेनाज वानु कस्मेटिक पसल	३	निजी	कस्मेटिक पसल	३००	
२२७.	राजा चाउमिन उद्योग	३	निजी	चाउमिन उत्पादन	३००	९८६९३६२३६३९
२२८.	रमित एण्ड रिजन पोल्ट्री फर्म	३	निजी	पोल्ट्री फर्म	५००	९८६९६८८३८८
२२९.	हेल्लो मोबाईल सेन्टर	३	निजी	मोबाइल मर्मत	३००	९८४६२२४४९६
२३०.	गलकोट फोहोर संकलन तथा प्रशोधन केन्द्र	३	निजी	फोहोर संकलन केन्द्र	५००	
२३१.	इशवरी ब्यूटी पार्लर	३	निजी	ब्यूटि पार्लर	३००	९८६७६०७८५१
२३२.	वि.एण्ड.वि होटल एण्ड रेष्टुरेन्ट	३	निजी	होटल व्यवसाय	५००	९८४७६६७८४७
२३३.	बोहोरा किराना पसल	३	निजी	किराना पसल	३००	९८४७६५८३८२
२३४.	गलामी होम डेकोरेसन सप	३	निजी	निर्माण सामग्री	२००	९८४७६४०५६२
२३५.	न्यू दिप्पन फेन्सी पसल	३	निजी	फेन्सी पसल	३००	९८४७७०७९२३
२३६.	अनुप भाँडा पसल	३	निजी	भाँडा पसल	१०००	९८५७६२४०८४
२३७.	श्रीस होटल	३	निजी	होटल व्यवसाय	३००	९८४७६५९३२४
२३८.	श्रिस इलेक्ट्रोनिक्स	३	निजी	मोबाईल मर्मत	३००	९८६७६१९२३९३
२३९.	न्यू घुम्टे सप्लायर्स	३	निजी	सिलाई पसल	३००	९८६१४५५६००
२४०.	मगोलियन विविध स्टोर	३	निजी	किराना पसल	३००	९८६७६३७३४७
२४१.	डि.वि.एल.डाई किल्सर्स	३	निजी	कपडा सफा गर्ने	३००	९८४७७३५९५०
२४२.	लक्ष्मी किराना पसल	३	निजी	किराना पसल	३००	९८४७६७६२७०
२४३.	डि .एस .सपिड सेन्टर	३	निजी	फेन्सी पसल	५००	९८५७६२६६२३
२४४.	ज्योति फेन्सी स्टोर्स	३	निजी	फेन्सी पसल	५००	९८४७६४०१७०
२४५.	जयलक्ष्मी सुनचाँदी पसल	३	निजी	सुनचाँदी पसल	५०००	९८५७६२९९१४
२४६.	भिमसेन एण्ड बर्दस	३	निजी	किराना पसल	२०००	९८५७६२५१९६
२४७.	श्रेष्ठ किराना पसल	३	निजी	किराना पसल	३००	९८५७६३०२१२
२४८.	ताराखोला मदिरा पसल	३	निजी	मदिरा पसल	५००	९८४७७९५६१७
२४९.	ताराखोला किराना पसल	३	निजी	किराना पसल	३००	९८४७६१७८४१
२५०.	लामा फेन्सी स्टोर्स	३	निजी	फेन्सी पसल	३००	९८४१०८२३९६
२५१.	प्रविण होटल	३	निजी	होटल व्यवसाय	३००	९८६१९९७९४९
२५२.	सिस्टर्स फ्यासन प्लानेट एण्ड किड्स वेयर	३	निजी	किराना पसल	३००	९८६११०९५९७
२५३.	अनिता ब्यूटि पार्लर	३	निजी	ब्यूटि पार्लर	३००	
२५४.	शुभकामना प्लास्टिक पसल	३	निजी	प्लाष्टिक पसल	३००	९८४७६५८४२९
२५५.	के.सी स्टोर्स	३	निजी	किराना पसल	३००	९८५७६२११३३

क्र.स.	उद्योग तथा व्यवसायको नाम	वडा नं	स्वामित्व	कारोवारको विवरण	वार्षिक कारोवार	मोवाईल नं
२५६.	श्रेष्ठ कम्प्युटर एण्ड मोवाईल मर्मत केन्द्र	३	निजी	विद्युतिय सामाको विक्री	५००	९८५७६२८४२७
२५७.	मनु होटल	३	निजी	होटल व्यवसाय	३००	९८४७७२५०८३
२५८.	एन्जल ब्लक उद्योग	३	निजी	कंक्रीट उद्योग	५००	९८५७६२९३०९
२५९.	सन्तोस फोटो स्टुडियो	३	निजी	फोटो ग्राफी	३००	९८४७६५४०३४
२६०.	पिन्सेस ब्यूटी जोन	३	निजी	कस्मेटिक पसल	३००	९८४६८९०९७४
२६१.	दाना चोया रेष्टुरेन्ट	३	निजी	होटल व्यवसाय	३००	९८६०७९८९३९
२६२.	जि.एम.खाजा घर	३	निजी	खाजा पसल	३००	९८४९८८३४५९
२६३.	राना खाजा घर	३	निजी	खाजा पसल	३००	९८०५२२२०२२
२६४.	गलकोट फेन्सी स्टोर्स	३	निजी	फेन्सी पसल	३००	९८५७६२४९६४
२६५.	सिदार्थ किराना पसल	३	निजी	किराना पसल	५००	९८४७६४०८९२
२६६.	गुड लक फेन्सी स्टोर्स	३	निजी	फेन्सी पसल	३००	९८६९०९९३९५
२६७.	गौतम पुस्तक पसल	३	निजी	पुस्तक पसल	५००	९८५७६२९९२८
२६८.	भण्डारी रेष्टुरेन्ट	३	निजी	होटल व्यवसाय	५००	९८४९०९८७९७
२६९.	सुदिप किराना पसल	३	निजी	किराना पसल	३००	९८६७६०२२२७
२७०.	अधिकारीहोटल	३	निजी	होटल व्यवसाय	३००	९८६७६३७९७६
२७१.	थापा खाजा घर	३	निजी	खाजा पसल	९५०	
२७२.	ज्ञवालि किराना पसल	३	निजी	किराना पसल	९००	९८४७७५४०७
२७३.	श्री कृष्ण जनरल स्टोर्स	३	निजी	मदिरा पसल	९०००	९८५७६२४४९७
२७४.	आर.एस.एन खाजा घर	३	निजी	खाजा पसल	९००	९८६३०६६२९८
२७५.	रोशनी खाजा घर	३	निजी	खाजा पसल	३००	९८६०९४३६५०
२७६.	काठमाडौं टेलर्स	३	निजी	कपडा पसल	५००	९८४७७८३३८०
२७७.	गलकोट मसला मिल	३	निजी	कुटानी पिसानी मिल	५००	९८६७६२९९७२
२७८.	तल्लो लमाई कृषि फर्म	३	निजी	कृषि फर्म	३००	९८६९५३२५७३
२७९.	मिलिजुलि ग्रिल उद्योग	३	निजी	ग्रील उद्योग	५००	९८५७६२७८३५
२८०.	प्याराडाईज फर्निचर उद्योग	३	निजी	फर्निचर	३००	९८५७६२२८८६
२८१.	सहयोगी फर्निचर उद्योग	३	निजी	फर्निचर	९०००	९८५७६२९९९८
२८२.	ओप्पन सिटी क्याफे एण्ड रेष्टुरेन्ट	३	निजी	खाजा पसल	५००	९८४०५९२०७०
२८३.	गलकोट इन्टरलक ब्लक उद्योग	३	निजी	कडक्रीट ब्लक उद्योग	२०००	९८६९८६६०८६
२८४.	बि बदर्श सप्लायर्स	३	निजी	किराना पसल	५००	९८४६८५२४५९
२८५.	शुशिला फलफुल तरकारी पसल	३	निजी	तरकारी तथा फलफुल विक्री	५००	९८६७६४९७९३
२८६.	शिष्टता स्टेशनरी सप्लायर्स	३	निजी	पुस्तक पसल	३००	९८५७६२२३७९
२८७.	मगर मासु पसल	३	निजी	मासु पसल	३००	९८६७६९२२४३
२८८.	गलकोट सप्लायर्स एण्ड होम डेकोयर	३	निजी	निर्माण सम्बन्धि सामानको विक्री	९०००	९८५७६२३९६९
२८९.	खरेल दुध डेरी एण्ड जुस पसल	३	निजी	दुधका परिकार विक्री गर्ने	३००	
२९०.	जे.बि ग्रिल एण्ड आल्मुनियम उद्योग	३	निजी	ग्रील उद्योग	५००	९८०८२६८६०६
२९१.	गलकोट मेशिनरी एण्ड टुल्स सप्लायर्स	३	निजी	कृषि औजार विक्री	५००	९८६६०८५९८७
२९२.	मन्जु फेसन एण्ड कलेक्सन	३	निजी	फेन्सी पसल	५००	९८६४३९३८४३
२९३.	कालिका अटो पाटर्स	३	निजी	सवारी साधन मर्मत	२००	९८६७६४६०२६
२९४.	विशाल गलकोट कृषि फर्म	३	निजी	कृषि फर्म	५००	९८४३६६२५९०
२९५.	सिद्धभैरव मिट सप्लायर्स	३	निजी	मासु पसल	२०००	९८५७६२४८८५

क्र.स.	उद्योग तथा व्यवसायको नाम	वडा नं	स्वामित्व	कारोवारको विवरण	वार्षिक कारोवार	मोबाईल नं
२९६.	घुम्टे डेकोर	३	निजी	किराना पसल	५००	९८५७६३६५५४
२९७.	दिपशमिप बुक्स ,स्टेशनरी एण्ड स्पोर्ट सेन्टर	३	निजी	पुस्तक पसल	५००	९८६९९६००९०
२९८.	टाईगर तन्दुरी रेष्टुरेन्ट एण्ड क्याफे	३	निजी	खाजा पसल	१०००	९८५७०८९१००
२९९.	सामना वेवी सप	३	निजी	वेवी सप	३००	९८४०३६१५५९
३००.	प्रजोल चल्ला दाना डि.पो शाखा कार्यालय	३	निजी	चल्ला तथा दानाको विक्री	१५००	९८४७२७३२५४
३०१.	रोईला रेष्टुरेन्ट	३	निजी	खाजा पसल	३००	९८६६४८७६०८
३०२.	आर.एस.के किराना पसल	३	निजी	किराना पसल	५००	९८६३९३४६४४
३०३.	साकसरा रेष्टुरेन्ट एण्ड फस हाउस	३	निजी	होटल व्यवसाय तथा मासु पसल	३००	९८४७७९७६९२
३०४.	बराह सुनचाँदी पसल	३	निजी	सुनचाँदी पसल	१००००	९८६३५११०२८२
३०५.	एम.वि.एल ट्याटु एण्ड पियरसिड पसल	३	निजी	ट्याटु बनाउने	५००	९८४०६९३५६९
३०६.	ओपन सिटी रेष्टुरेन्ट	३	निजी	खाजा पसल	५००	९८६१३६१८२८
३०७.	न्यु साहनी किराना पसल	३	निजी	किराना पसल	५००	९८४७६४०१९९
३०८.	सुस्मा ब्युटी पार्लर	३	निजी	ब्युटि पार्लर	५००	९८४६८२९९८३
३०९.	रोयल भिलेज पाण्डवखानि होटल एण्ड रेष्टुरेन्ट	३	निजी	होटल व्यवसाय	५००	९८६७६१५००७
३१०.	नमस्त ताराखोला होटल	३	निजी	होटल व्यवसाय	५००	९८४६८८४९५५
३११.	कान्तिपुर मोबाईल पसल	३	निजी	मोबाइल मर्मत	३००	९८५७६२९४५३
३१२.	आर.के फेशन कलेक्सन	३	निजी	फेन्सी पसल	४००	९८४७७५८५८६
३१३.	बागलुड कालिका सुनचाँदी पसल	३	निजी	सुनचाँदी पसल	२०००	
३१४.	लमाई कृषि तथा पशुपालन फर्म	३	निजी	पशु तथा कृषि फर्म	५००	९८६७६४९७३०
३१५.	प्रविण किराना पसल	३	निजी	किराना पसल	५००	९८०६१३५३६९
३१६.	कृष्ण किराना पसल	३	निजी	किराना पसल	३००	९८४६९१७६०४
३१७.	होटल दाजुभाई एण्ड अर्गानिक रेष्टुरेन्ट	३	निजी	होटल व्यवसाय	५००	९८५७६८१०२३
३१८.	लक्ष्मी हेयर कटिड	३	निजी	सैलुन	५०	९८६७६३६३५१
३१९.	श्रेष्ठ भाँडा पसल	३	निजी	भाँडा पसल	३००	९८६९८०५२३९
३२०.	घुम्टे खाजा घर	३	निजी	खाजा पसल	३००	९८४७६३९१४५
३२१.	सुलभ फेशन सपिड सेन्टर	३	निजी	फेन्सी पसल	५००	९८६५४६४५४२
३२२.	सबोना अटोमोवाइल	३	निजी	सवारी साधन मर्मत	५००	९८५७६२२४६६
३२३.	सुजन भण्डारी किराना पसल	३	निजी	किराना पसल	३००	९८४६८२९१४७
३२४.	कृष्ण कस्मेटिक पसल	३	निजी	कस्मेटिक पसल	२००	९८४८८२६३२४
३२५.	सिल्क एण्ड सार्इन कस्मेटिक पसल	३	निजी	कस्मेटिक पसल	३००	९८६७११०८८३
३२६.	सन्ध्या सपिड सेन्टर	३	निजी	फेन्सी पसल	५००	९८६१०९२३६८
३२७.	पवन एम .दि इलेक्ट्रोनिक्स	३	निजी	बिजुली पसल	१०००	९८०५१४९७६३
३२८.	अभिषेक स्टोर्स	३	निजी	ग्रील उद्योग	३००	९८५७६२१०६७
३२९.	उषा किराना तथा फलफुल तरकारी पसल	३	निजी	किराना तथा तरकारी फलफुल पसल	५००	९८४६२३८२५०
३३०.	घुम्टे मोटर पार्टस	३	निजी	सवारी साधन मर्मत	५००	९८५७६२२६३३

क्र.स.	उद्योग तथा व्यवसायको नाम	वडा नं	स्वामित्व	कारोवारको विवरण	वार्षिक कारोवार	मोबाईल नं
३३१.	गलकोट ग्रिल एण्ड आल्मुनियम सप्लायर्स	३	निजी	ग्रील एण्ड आल्मुनियम सप्लायर्स	२०००	
३३२.	पाल्पाली फर्निचर एण्ड फर्निचर्स स्वरुम	३	निजी	फर्निचर	२०००	९८४३८२४२४५
३३३.	आर के .सु सेन्टर	३	निजी	जुत्ता पसल	३००	९८०५१५३३८०
३३४.	अन्जु एण्ड आयुष फलफूल तथा किराना पसल	३	निजी	फलफूल तथा किराना पसल	१०००	९८६२४३७६६९
३३५.	रुविस फोसनेवल वेवी एण्ड गल्स वयर	३	निजी	फेन्सी पसल	४००	९८४७६६७४८७
३३६.	गलकोट साहनी ट्रेडर्स	३	निजी	निर्माण सामग्री	५०००	९८४११८७०४६
३३७.	कृष्ण मादल पसल	३	निजी	मादल मर्मत तथा विक्री	१५०	९८६७७०२७०५
३३८.	के.सी किराना तथा फलफूल पसल	३	निजी	किराना तथा फलफूल पसल	५००	९८६१४३०७३६
३३९.	कृष्ण सुनचाँदी पसल	३	निजी	सुनचाँदी पसल	३००	९८४७६५८७८५
३४०.	राजा बेकरी उद्योग	३	निजी	बेकरी तथा विस्कट उत्पादन	५००	९८६७७०६२१९
३४१.	इमरजेन्सी पोलिक्लीनिक पौ.लि.	३	निजी	अस्पताल	०	
३४२.	निशा फेन्सी तथा टेलरिड	३	निजि	फेन्सी पसल	३००	९८६०५९८३९९
३४३.	पौडेल फेन्सी तथा किराना पसल	३	निजि	किराना पसल	३००	९८४७९४९५१३
३४४.	गलकोट वाइन सप्लायर्स	३	निजि	मदिरा पसल	२०००	९८५७६२१८८०
३४५.	पौडले भेट सेन्टर	३	निजि	पशु सेवाहरू	५००	९८५७६२२३३९
३४६.	अमिरना फेन्सी पसल	३	निजि	फेन्सी पसल	३००	९८६००२७७५१
३४७.	ममता फेन्सी स्टोर्स	३	निजि	फेन्सी पसल	५००	९८६७६१८२२३
३४८.	गलकोट सप्लायर्स	३	निजि	कम्प्युटर सेन्टर	२०००	९८४७७०७९४७
३४९.	म्याग्दी होटल	३	निजि	होटल व्यवसाय	३००	९८४७७०६२७०
३५०.	आकृती किराना पसल	३	निजि	किराना पसल	५००	९८४७६६३०३३
३५१.	गलकोट भेटनरी एण्ड डेरी	३	निजि	दुग्ध उत्पादन र पशु सेवा	५००	९८४७६६६१०५
३५२.	सुमधुर मोवाइल रियपिरेटिड सेन्टर	३	निजि	मोवाइल मर्मत तथा विक्री	३००	९८५७६२१७१९
३५३.	गलकोट साउण्ड, टेण्ट एण्ड भिडियो ग्राफी	३	निजि	भिडियो खिच्ने, साउण्ड तथा टेण्टको व्यवस्था	५००	९८४१०१८८८६
३५४.	वेलकम रेष्टुरेण्ट	३	निजि	होटल व्यवसाय	५००	९८५७६२५२७५
३५५.	सुनिल भाडा पसल	३	निजि	भाँडा पसल	५००	९८४७६३४०५३
३५६.	न्यु तारा खोला रेष्टुरेण्ट	३	निजि	होटल व्यवसाय	५००	९८६७९५०१६४
३५७.	सुभम टेडर्स	३	निजि	खुद्रा सामान एवं श्रीङ्गारका सामग्री	५००	९८४१०४४०९९
३५८.	हिम निर्मत मंगोलियन फेन्सी	३	निजि	फेन्सी पसल	३००	९८४७९१०५००
३५९.	ओम शान्ती कस्मेटिक पसल	३	निजि	कस्मेटिक पसल	३००	९८४६८४४३२३
३६०.	न्यु थापा स्टोर्स	३	निजि	किराना पसल	२०००	९८५७६२१४९६
३६१.	समृद्धि टेडर्स	३	निजि	किराना पसल	५००	९८५७७१९९०६
३६२.	सो.अनु.किड्स सप	३	निजि	कपडा पसल	५००	९८४६८२९३८१
३६३.	श्रेष्ठ गिफ्ट पसल	३	निजि	गिफ्ट पसल	२००	९८४७६६३२८७

क्र.स.	उद्योग तथा व्यवसायको नाम	वडा नं	स्वामित्व	कारोवारको विवरण	वार्षिक कारोवार	मोबाईल नं
३६४.	सुविन इन्डोर एण्ड पुल हाउस	३	निजि	खेलकूद प्रवर्द्धन	५००	९८४१८२३६८८
३६५.	के.सी. अडियो , भिडियो	३	निजि	अडियो भिडियो कार्य	२०००	९८५७६२२२०३
३६६.	गलकोट मिलन केवल	३	निजि	केवल प्रशारण	२०००	९८५७६२२२०३
३६७.	कुशल फेन्सी एण्ड टेलरिड सेन्टर	३	निजि	फेन्सी पसल	५००	९८५७६६९७३
३६८.	गौरव फेन्सी	३	निजि	फेन्सी पसल	५००	९८४७६४०४७२
३६९.	अविशोक स्टोर्स	३	निजि	किराना पसल	५००	९८५७६२१०६७
३७०.	श्री सिद्ध भैरव फिड सप्लायर्स	३	निजि	कृषिजन्य सेवा	२०००	९८५७६२४८८५
३७१.	जि.वन फेसन	३	निजि	कपडा पसल	२०००	९८४७७४४४४४
३७२.	दि.प्रतिज्ञा होम डेकोरेसन	३	निजि	होम डेकोरेसन	५००	९८६९२३१७३८
३७३.	गलकोट हार्डवयर तथा सप्लायर्स	३	निजि	निर्माण सामग्री तथा हार्डवयर	५००	९८५७६२७२२२
३७४.	गौतम हार्डवयर	३	निजि	भवन निर्माण सम्बन्धी कार्य	५०००	९८४७७८६३५४
३७५.	न्यु गौतम फेन्सी कलेक्सन	३	निजि	फेन्सी पसल	१०००	९८४६८४४३७६
३७६.	डिना ब्युटिपार्लर टेर्निड एण्ड कस्मेटिक सेन्टर	३	निजि	ब्युटि पार्लर	१०००	९८४७६२२६८८
३७७.	कार्की तरकारी तथा फलफूल पसल	३	निजि	तरकारी पसल	५००	९८६७७०२३१७
३७८.	दुर्गा मिस्टान्न भण्डार	३	निजि	मिठाई पसल	३००	९८४७६६१३१२
३७९.	शाम्भवि ब्युटि पार्लर एण्ड कस्मेटिक	३	निजि	कस्मेटिक पसल	३००	९८४५६३६५६३
३८०.	गलकोट सु सेन्टर	३	निजि	जुत्ता पसल	३००	९८६७६३२६८८
३८१.	गिनिज एण्ड गौरवि फेन्सी स्टोर्स	३	निजि	फेन्सी पसल	५००	९८४७७२७३५५
३८२.	रोयल गोर्खाज होटल एण्ड रेष्टुरेण्ट	३	निजि	होटल व्यवसाय	२०००	९८५७६२३१६३
३८३.	लामा किराना पसल	३	निजि	किराना पसल	५००	९८४६८१०७४२
३८४.	स्मारिका किराना पसल	३	निजि	किराना पसल	३००	९८४७६५५२२०
३८५.	ज्योति कस्मेटिक	३	निजि	कस्मेटिक पसल	३००	९८४७७१३०५७
३८६.	भण्डारी राइस मिल	३	निजि	कुटानी पिसानी मिल	३००	९८५७६६६००६
३८७.	सिद्ध विनायक पाउरोटी उद्योग	३	निजि	पाउरोटी निर्माण तथा विक्री	१०००	९८५७६६६००६
३८८.	सलिना एण्ड सैलेश वेवि ल्याण्ड फेन्सी	३	निजि	फेन्सी पसल	३००	९८६७६९२२८१
३८९.	माया लेडिज टेलर्स	३	निजि	सिलाई पसल	३००	९८६७६८८३८०
३९०.	अधिकारी सपिडसेन्टर	३	निजि	कपडा पसल	५००	९८५७६३८९८३
३९१.	श्रेष्ठ अटोमोवाइल एण्ड वर्क सप	३	निजि	सवारी साधन मर्मत	१०००	९८५७६४०८१८
३९२.	गिता लेडिज टेलर्स	३	निजि	सिलाई पसल	३००	९८४६८१०७४५
३९३.	शारदा कस्मेटिक सेन्टर	३	निजि	कस्मेटिक पसल	३००	९८४६८२९२८९
३९४.	एभरेष्ट तन्दुरी रेष्टुरेण्ट	३	निजि	चमेना गृह	५००	९८६७७०२६१५
३९५.	वद्वि सपिड सेन्टर	३	निजि	कपडा तथा इलेक्ट्रोनिक्स पसल	५००	९८६७६८३२३३
३९६.	निलम स्टोर्स	३	निजि	किराना पसल	५००	९८५७६३०२७९
३९७.	घुम्टे मनि ट्रान्सफर	३	निजि	वित्तिय कारोवार	५००	९८५७६३०२७९
३९८.	जुनतारा फेन्सी	३	निजि	फेन्सी पसल	५००	९८५७६२४९०२

क्र.स.	उद्योग तथा व्यवसायको नाम	वडा नं	स्वामित्व	कारोवारको विवरण	वार्षिक कारोवार	मोबाईल नं
३९९.	हिदुस्तान टेलरिड सेन्टर	३	निजि	कपडा सिलाई बुनाई	५००	९८४७५८१६८३
४००.	संगम किराना पसल	३	निजि	किराना पसल	३००	९८६७००८७९३
४०१.	सुविन फूस हाउस एण्ड एगोफर्म	३	निजि	मासु पसल तथा एगो	३००	९८४६७९९२८५
४०२.	के.सी. स्टोर्स	३	निजि	किराना पसल	५००	९८५७६२११४९
४०३.	सहलक्ष्मी स्टील एण्ड ग्रील उद्योग	३	निजि	ग्रील उद्योग	२०००	९८४६८३०७२१
४०४.	पाण्डवखानी रमुवा कस्मेटिक पसल एण्ड धागो पसल	३	निजि	कस्मेटिक पसल	३००	९८४७७६०४५१
४०५.	सुर्य मल्ल होटल	३	निजि	होटल व्यवसाय	३००	९८६१५४००५९
४०६.	मनकामना फेस हाउस एण्ड एगो सेन्टर	३	निजि	फेस हाउस एण्ड एगो सम्बन्धी	३००	९८४७६४०८०८
४०७.	सावित्रा फेन्सी पसल	३	निजि	कपडा पसल	५००	९८४७६२१३६१
४०८.	आयुस एण्ड आयुषा फलफूल तथा किराना पसल	३	निजि	फलफूल तथा किराना पसल	३००	९८६०६६१८९८
४०९.	सिलाई बुनाई सम्बन्धी कार्य	३	निजि	कपडा सिलाई बुनाई	३००	९८४७७६५६६४
४१०.	न्यू फेसन एण्ड स्पोर्ट सेन्टर	३	निजि	कपडा तथा खेलकुद सामग्री विक्री	५००	९८५७६२५०६२
४११.	रविन फलफूल तथा किराना पसल	३	निजि	किराना तथा फलफूल पसल	३००	९८४७६७६२६८
४१२.	स्मारिक मोटर बाइक वर्कसप	३	निजि	मोटरसाइकल मर्मत	५००	९८४८८७९९६०
४१३.	खत्रि किराना पसल	३	निजि	किराना पसल	३००	९८४७७६२७६६
४१४.	सिता किराना पसल	३	निजि	किराना पसल	५००	९८६९२०८७८०
४१५.	आर जी स्टिकर हाउस	३	निजि	स्टिकर पसल	१००	९८६०४४४६२०
४१६.	मनिषा हार्डवेयर एण्ड सप्लायर्स	३	निजि	निर्माण सामग्री	५००	९८६८१९५७९४
४१७.	गल्कोट फ्लोर कल्चर एण्ड नर्सरी	३	साभेदारी	पुष्प खेति सञ्चालन	५००	९८५७६५०२७९
४१८.	गल्कोट अप्टिकल्स	३	निजि	आखाको जाँच तथा चस्मा वितरण	५००	९८४९६११८७१
४१९.	बडिगाड रणसिंह बुर्तिवाड होटल	३	निजि	होटल व्यवसाय	५००	९८६७६१२२४३
४२०.	पोखरा टप टेलर्स	३	निजि	सिलाई पसल	३००	९८४७९५४५९९
४२१.	हरिदर्शन पुजा सामग्री भण्डार	३	निजि	पुजा सामग्रीहरूको उत्पादन तथा विक्री वितरण	३००	९८४५३०१८०८
४२२.	गल्कोट कृषि तथा पशुपालन फर्म	३	निजि	कृषि फर्म	५००	९८५७६२७६६९
४२३.	होटल आकास	३	निजि	चिया खाजा घर चमेना गृह	५००	९८४७७५३२८८
४२४.	आकृति खुद्रा किराना पसल	३	निजि	किराना पसल	५००	९८६३२२८६२२
४२५.	लियो कम्प्युटर इस्टिच्युट	३	निजि	कम्प्युटर सिप सिकाई	५००	९८४६८१०३४३
४२६.	जिवन फेन्सी	३	निजि	कपडा विक्री तथा सिलाई	३००	९८४०८०८८१०
४२७.	अपिल एण्ड अभिषेक डिपार्टमेन्ट मिनि मार्ट सपिड सेन्टर	३	निजि	किराना पसल	२०००	९८६१७३९४४३
४२८.	अजित च्याउ खेति	३	निजि	च्याउ खेति	३००	९८४७८७६५३३

क्र.स.	उद्योग तथा व्यवसायको नाम	वडा नं	स्वामित्व	कारोवारको विवरण	वार्षिक कारोवार	मोबाईल नं
४२९.	नमुना होटल एण्ड रेष्टुरेन्ट	३	निजि	चिया खाजा पसल चमेना गृह	५००	९८४७६६२०७७
४३०.	अनिता श्रृङ्गार सेन्टर	३	निजि	कस्मेटिक पसल	५००	९८४६८३९५४८
४३१.	जनक किराना पसल	३	निजि	किराना पसल	५००	९८५७६३८९८३
४३२.	प्रिया किचन कर्नर	३	निजि	भाँडा पसल	२०००	९८४६७९९२९२
४३३.	शानि माछा पसल	३	निजि	माछा बिक्री गर्ने	५०	९८४६८४४२९६
४३४.	सापकोटा स्टोर्स	३	निजि	किराना तथा फलफुल पसल	१०००	९८४९००१७९०
४३५.	घट्टेखोला कृषि तथा पशुपालन फर्म	३	निजि	पशुपालन तथा कृषि व्यवसाय	५००	९८४७८६६२५१
४३६.	दरमखोला रेन्वो ट्राउट एण्ड अर्गानिक एगो फर्म	३	निजि	माछापालन तथा रेष्टुरेन्ट	२०००	९८५७६२९२२२
४३७.	रोयल गोरखा होटल एण्ड रेस्टुरेन्ट	३	निजि	होटल व्यवसाय	१०००	९८४०९१३२०६
४३८.	जय माता देवी सुनचाँदि पसल	३	निजि	सुनचाँदी पसल	१०००	९८०५२४७७७३
४३९.	डेष्टिनि क्रियशन प्रा लि	३	निजि	खेलकुद तथा फोटोग्राफी	५००	९८६५४३७५९४
४४०.	सन्ध्या रेष्टुरेण्ट	३	निजि	किराना पसल	०	
४४१.	असिम खाना नास्ता घर	३	निजि	किराना पसल	०	
४४२.	सहयोगी फर्निचर	३	निजि	किराना पसल	०	
४४३.	पाण्डे किराना पसल	३	निजि	किराना पसल	०	
४४४.	विनोद किराना पसल	४	निजी	किराना पसल	३००	९८४७६४०८३३
४४५.	डिलमाया होटल	४	निजी	खाजा पसल	३००	९८४७६८२२५६
४४६.	राम एण्ड विश्वाश किराना पसल	४	निजी	किराना पसल	३००	९८५७६४०८४६
४४७.	शर्मा मदिरा पसल	४	निजी	मदिरा पसल	५००	९८६७६४६३०१
४४८.	एभरग्रिन मदिरा पसल	४	निजी	मदिरा पसल	५००	
४४९.	रिर्भर साईड गोष्ट हाउस	४	निजी	होटल व्यवसाय	५००	
४५०.	मल्ल किराना पसल	४	निजी	किराना पसल	५००	
४५१.	भुमेस्थान कृषि फर्म	४	निजी	कृषि फर्म	५००	
४५२.	ललित किराना पसल	४	निजी	किराना पसल	५००	९८४७६७७३७२
४५३.	खत्री किराना पसल	४	निजी	किराना पसल	३००	
४५४.	एल.जि किराना पसल	४	निजी	किराना पसल	३००	
४५५.	एस.एन एस .स्टैर्स	४	निजी	किराना पसल	०	
४५६.	खत्री किराना पसल	४	निजी	किराना पसल	५००	
४५७.	करण अर्जुन फारम हाउस	४	निजी	पशु तथा कृषि फर्म	१०००	९८४९११८६०८
४५८.	जे.आर.बि/बि एस.बि ग्लोवल अनलाईन सर्भिस एण्ड कम्प्युटर सर्भिस	४	निजी	अनलाईन व्यवसाय	५००	९८५१०२९०६१
४५९.	चाँदनी फेन्सी पसल	४	निजी	फेन्सी पसल	३००	
४६०.	एलिना कृषि फर्म	४	निजी	किराना पसल	३००	९८६७६३१८६३
४६१.	न्यौपाने फेन्सी पसल	४	निजी	फेन्सी पसल	५००	९८४७९२८३३
४६२.	सन्जु किराना पसल	४	निजी	किराना पसल	३००	९८४७६६९७१०
४६३.	सुवेदी भाँडा पसल	४	निजी	भाँडा पसल	३००	९८४७६४०८२४
४६४.	सुवेदी फेन्सी पसल	४	निजी	फेन्सी पसल	५००	९८५७६२१८५०
४६५.	निलदिप सुवेदी किराना पसल	४	निजी	किराना पसल	३००	९८४७६५४६०३
४६६.	धनसरी भाँडा पसल	४	निजी	भाँडा पसल	३००	९८४७६७९५३४

क्र.स.	उद्योग तथा व्यवसायको नाम	वडा नं	स्वामित्व	कारोवारको विवरण	वार्षिक कारोवार	मोबाईल नं
४६७.	खत्री किराना पसल	४	निजी	किराना पसल	५००	
४६८.	प्रशान्त एण्ड कृष्टि किराना पसल	४	निजी	किराना पसल	३००	९८४९९३६२६९
४६९.	खत्री किराना पसल	४	निजी	किराना पसल	५००	९८४९९५९२८९
४७०.	गलकोट निर्माण सप्लायर्स	४	निजी	निर्माण सामग्री	९००	९८४९९८२४५०
४७१.	जमुना किराना पसल	४	निजी	किराना पसल	५००	९८६९४४२२७३
४७२.	पारस तरकारी तथा फलफुल पसल	४	निजी	तरकारी फलफुल पसल	३००	९८४६९७६८८६
४७३.	हस्त बहादुर कुखुरा फर्म	४	निजी	पोल्ट्री फर्म	९००	९८४७६७८२५६
४७४.	साहनी मदिरा पसल	४	निजी	मदिरा पसल	५००	९८४०७५२६७५
४७५.	निरज फेन्सी	४	निजि	फेन्सी पसल	३००	९८४६३३६३३३
४७६.	मल्ल राइस मिल	४	निजि	कुटानी पिसानी मिल	५००	९८६७६८०९०५
४७७.	लक्ष्मी कृषि फर्म	४	निजि	कृषि फर्म	५००	९८९४९२६०३९
४७८.	नारायण बाखा फर्म	४	निजि	बाखापालन	३००	९८६७६९८९४६
४७९.	मामाको रेष्टुरेन्ट	४	निजि	खाजा घर	५००	९८५७६३७५९५
४८०.	जे.डी वार्डन सप	५	निजी	मदिरा पसल	३००	९८०६९७८४९३
४८१.	दिप्सन फेन्सी पसल	५	निजी	फेन्सी पसल	३००	९८६०६२८४६८
४८२.	युनिक फेसन	५	निजी	फेन्सी पसल	३००	
४८३.	संडगित किराना एण्ड इलेक्ट्रोनिक पसल	५	निजी	किराना तथा इलेक्ट्रोनिक पसल	३००	९८६९४८२२९९
४८४.	यासिक खाजा घर	५	निजी	खाजा पसल	३००	९८४७६४०९६०
४८५.	वि.एच.वि.फेन्सी पसल	५	निजी	फेन्सी पसल	५००	९८६७६९९९७९
४८६.	एस.एन एस .फेस हाउस	५	निजी	मासु फसल	३००	९८४७७०८९५६
४८७.	उपकार स्टार्स	५	निजी	किराना तथा फेन्सी पसल	९०००	९८४७६५५६४५
४८८.	दिल्सन किराना पसल	५	निजी	किराना पसल	३००	९८६७७६६६०८
४८९.	थकाली किराना पसल	५	निजी	किराना पसल	३००	९८४७७९६७३९
४९०.	खत्री विजुली एण्ड पलम्विड पसल	५	निजी	विजुली तथा खानेपानि सामान विक्री	५००	९८४७६५९७३५
४९१.	सितारा कृषि उत्पादन तथा विक्री केन्द्र	५	निजी	कृषि फर्म	५००	
४९२.	कृष्ण सुनचाँदी पसल	५	निजी	सुनचाँदी पसल	५००	
४९३.	मन्जिला फेन्सी सेन्टर	५	निजी	फेन्सी पसल	५००	९८४६९४७३८३
४९४.	रश्मी रेष्टुरेन्ट	५	निजी	खाजा पसल	५००	९८६९०५६०८
४९५.	दरवार रेष्टुरेन्ट	५	निजी	होटल व्यवसाय	५००	९८४७६७२०६६५
४९६.	रेवोन किराना पसल	५	निजी	किराना पसल	५००	९८६९९८८२२९
४९७.	भविकला किराना पसल	५	निजी	किराना पसल	९००	९८४७७२९३००
४९८.	आइसा किराना पसल	५	निजी	किराना पसल	३००	९८४६९९३९९५
४९९.	सृष्टी किराना पसल	५	निजी	किराना पसल	३००	९८४७७७२९७९
५००.	सफल किराना पसल	५	निजी	किराना पसल	३००	९८४७७२०९५९
५०१.	सफल फेस हाउस	५	निजी	मासु पसल	५००	९८४७७२२७९९
५०२.	खत्री फेन्सी सेन्टर एण्ड फोटो स्टुडियो	५	निजी	कपडा पसल, फोटो स्टुडियो	३००	९८५७६२२०९७
५०३.	दिलु खाजा घर	५	निजी	खाजा पसल	३००	९८६९५२९४९८
५०४.	थापा पोल्टी फार्म	५	निजी	कुकुरा पालन व्यवसाय	५००	९८४७६३९६२५
५०५.	गलकोट कस्मेटिक पसल	५	निजी	कस्मेटिक पसल	३००	९८४७६७६२५९

क्र.स.	उद्योग तथा व्यवसायको नाम	वडा नं	स्वामित्व	कारोवारको विवरण	वार्षिक कारोवार	मोबाईल नं
५०६.	जि.एस .फेसन कलेक्सन	५	निजी	फेन्सी पसल	३००	९८४७६५७७९९
५०७.	अधिकारी राईस मिल	५	निजी	कटानी पिसानी मिल	३००	९८६९४६८८९९
५०८.	सुवेदी फेन्सी तथा किराना पसल	५	निजी	फेन्सी तथा किराना पसल	३००	९८४७६३९३३६
५०९.	न्यु गौतम बुक्स एण्ड स्टेसनरी	५	निजी	पुस्तक पसल	३००	९८५७६२९९४०
५१०.	साजन सम्पदा फेन्सी पसल	५	निजी	फेन्सी पसल	३००	९८६६०२८०५७
५११.	भगवति ब्लक उद्योग	५	निजी	कंक्रीट उद्योग	५००	९८४६०४८३६७
५१२.	अन्सु तरकारी तथा किराना पसल	५	निजी	किराना पसल	३००	९८६९४६८८०८
५१३.	मिलन किराना पसल	५	निजी	किराना पसल	३००	९८६७५४२९९७
५१४.	सुवास सेकुवा कर्नर खाजा घर	५	निजी	खाजा पसल	५००	९८६७६९३९३९
५१५.	विश्वकर्मा हार्डवयर	५	निजी	हार्डवयर पसल	२०००	९८६६०६४२५७
५१६.	अधिकारी किराना पसल	५	निजी	किराना पसल	२०००	९८२९३२९६९६
५१७.	हरीचौर फर्निचर उद्योग	५	निजी	फर्निचर	५००	९८५७६४९९३७
५१८.	न्यु कौशल टेलरिड सेन्टर	५	निजी	सिलाई पसल	५००	
५१९.	रोयल ऐरा रेष्टो एण्ड इन	५	निजी	होटल व्यवसाय	१०००	९८६४४९३३३४
५२०.	सिता होटल	५	निजी	खाजा पसल	३००	९८५७६५५३०३
५२१.	राम विलास चिया पसल	५	निजी	खाजा पसल	३००	९८००८०८७५९
५२२.	घुम्ते सिद्ध भैरव इलेक्ट्रोनिक सप	५	निजी	बिजुली पसल	२०००	९८६०६६५६३३
५२३.	जे.डि लिकवर्स	५	निजी	मदिरा पसल	१०००	९८४६९४७३८३
५२४.	अस्मिता फेन्सी स्टोर्स	५	निजी	फेन्सी पसल	५००	९८६७६८९०४४
५२५.	सविना फेन्सी एण्ड कस्मेटिक स्टोर्स	५	निजी	फेन्सी तथा कस्मेटिक पसल	५००	९८५७६२८६५९
५२६.	के.वि.एण्ड सन्स ट्रेडर्स	५	निजी	निर्माण कार्य	५०००	९८४६८३६८९९
५२७.	गलकोट फर्निचर	५	निजी	फर्निचर	५००	९८६७६९२३००
५२८.	सुजना किराना पसल	५	निजी	किराना पसल	३००	९८६६०२८०५९
५२९.	न्यु सन्ध्या होटल एण्ड गेष्ट हाउस	५	निजी	होटल व्यवसाय	५००	९८४७७५५८२८
५३०.	रोयल पशुपालन फार्म	५	निजी	पशुपालन	१०००	९८६०९५५२९८
५३१.	रोयल कृषि फर्म	५	निजी	कृषि फर्म	२०००	९८४८३२९९७३
५३२.	आशा किराना पसल	५	निजी	किराना पसल	५००	९८४७७०६७७५
५३३.	अर्याल किराना पसल	५	निजि	किराना पसल	५००	९८५७६३३३२२
५३४.	रोनिक्स कस्मेटिक	५	निजि	कस्मेटिक पसल	५००	९८५७०३२४८७
५३५.	गलकोट सुनचाँदी पसल	५	निजि	सुनचाँदी पसल	१०००	९८४७६५६८६०
५३६.	कृष्ण जुत्ता पसल	५	निजि	जुत्ता पसल	५००	९८४७६०८२२८
५३७.	रमेश एण्ड दिनेश स्टोर्स	५	निजि	किराना तथा हार्डवयर	२०००	९८५७६६६६९७
५३८.	राजु एण्ड सन्तोष टेलरिड	५	निजि	सिलाई पसल	५००	९८४७६६६५५४
५३९.	ढकाल भाडा एण्ड किराना पसल	५	निजि	किराना पसल	५००	९८४७६६०२०९
५४०.	प्रताप किराना पसल	५	निजि	किराना पसल	३००	९८४७६४०६५९
५४१.	थापा किराना पसल	५	निजि	किराना पसल	३००	९८४७६४०४४९
५४२.	कल्पना कस्मेटिक एण्ड फेन्सी पसल	५	निजि	फेन्सी तथा कस्मेटिक	५००	९८४७६५६८५९

क्र.स.	उद्योग तथा व्यवसायको नाम	वडा नं	स्वामित्व	कारोवारको विवरण	वार्षिक कारोवार	मोबाईल नं
५४३.	श्रीस टायल ढुङ्गा उद्योग प्रा.लि.	५	निजि	निर्माण कार्य	२५००	९८४७७६१४३८
५४४.	रोवन किराना पसल	५	निजि	किराना पसल	३००	९८४७६७३३८२
५४५.	पवन स्टोर्स	५	निजि	किराना पसल	५००	९८५७६५८००४
५४६.	श्री चन्दु राईस मिल	५	निजि	कुटानी पिसानी मिल	५००	९८४७६६३०१७
५४७.	थापा स्टोर्स	५	निजि	किराना पसल	५००	९८०५२३९६२७
५४८.	टेक बहादुर एण्ड बलबहादुर किराना स्टोर्स	५	निजि	किराना पसल	५००	९८४११८७६२२
५४९.	राज पुस्तक तथा स्टेशनरी सेन्टर	५	निजि	पुस्तक पसल	५००	९८४७६३९६२५
५५०.	थापा स्टोर्स	५	निजि	किराना पसल	५००	९८४७६३९६२५
५५१.	विष्णु किराना पसल	५	निजि	किराना पसल	३००	९८४६७५६५५९
५५२.	खत्री किराना पसल	५	निजि	किराना पसल	३००	९८६७७६६६२२
५५३.	जिवन स्टोर	५	निजि	किराना पसल	३००	९८५१११८७०३
५५४.	दिपसन् किराना पसल	५	निजि	किराना पसल	३००	९८६७६९२६७०
५५५.	जिवन कम्प्युटर हाउस	५	निजि	कम्प्युटर सेन्टर	५००	९८६७६४०९९५
५५६.	प्रशसा कुटानि पिसानि मिल	५	निजि	कुटानी पिसानी मिल	१५०	९८६३३७६२९५
५५७.	रुस्वी ट्राउट फार्म	५	निजि	माछा पालन व्यवसाय	२०००	९८५७६२८२२२
५५८.	बसाँहाफाट तरकारी उत्पादन तथा पशुपालन बिक्री केन्द्र	५	निजि	तरकारी उत्पादन तथा पशुपालन	५००	९८४६८३००३३
५५९.	सुवास बेकरी उद्योग	५	निजि	बेकरी उत्पादन तथा बिक्री	१०००	९८६६२५५०९४
५६०.	संयुक्त बंगुर पालन फर्म	५	निजि	बंगुर पालन व्यवसाय	५००	
५६१.	श्रीस बाखापालन तथा सुन्तलाको खेति	५	निजि	बाखापालन तथा सुन्तलाको खेति	५००	९८४७६६३३७९
५६२.	राना भेडा फार्म तथा तरकारी	५	निजि	भेडा पालन तथा तरकारी खेति	५००	९८४०७५२६६२
५६३.	रत्न फलफूल तथा कृषि फर्म	५	निजि	सुन्तला कागती तथा तरकारी खेति	५००	९८४७६५३३८३
५६४.	सिद्ध भैरव कृषि तथा पशुपालन फर्म	५	निजि	फलफूल तथा तरकारी उत्पादन र बाखापालन	१०००	९८४७६४०६५४
५६५.	अर्चना खाजा घर	६	निजी	खाजा पसल	३००	९८१८७२७५६५
५६६.	सेन्टर प्वाइन्ट किराना पसल	६	निजी	किराना पसल	३००	९८६७७७३०८९
५६७.	कुँवर किराना पसल	६	निजी	किराना पसल	३००	९८५७६३३४५५
५६८.	गलकोट कवाडी पसल	६	निजी	कवाडी संकलन केन्द्र	३००	
५६९.	लोटस कर्नर रेष्टुरेन्ट	६	निजी	खाजा पसल	५००	९८५७६३०६७६
५७०.	अनुप होटल एण्ड रेष्टुरेन्ट	६	निजी	खाजा पसल	५००	९८४०२२३४८३
५७१.	समृद्धी सम्राट बुक्स एण्ड स्टेशनरी	६	निजी	पुस्तक पसल	५००	९८४७६७८१३२
५७२.	आदेश किराना पसल	६	निजी	कुटानी पिसानी मिल	३००	
५७३.	नेत्र एण्ड विष्णु टेलर्स	६	निजी	सिलाई पसल	५००	९८६१८१०४५४
५७४.	एम आर वी रेष्टुरेन्ट	६	निजी	होटल व्यवसाय	३००	९८४७७७०४७७
५७५.	गलकोट कृषि तथा पशुपक्षि फार्म	६	निजी	कृषि फर्म	१०००	९८४७६४०६४२
५७६.	खत्री फेस हाउस	६	निजी	मासु पसल	१००	९८६१२३९६९५

क्र.स.	उद्योग तथा व्यवसायको नाम	वडा नं	स्वामित्व	कारोवारको विवरण	वार्षिक कारोवार	मोबाईल नं
५७७.	वुर्तिवाड डिजिटल फोटो स्टुडियो	६	निजी	फोटो ग्राफी	३००	९८५७६२१०१८
५७८.	सागर किराना पसल	६	निजी	किराना पसल	५००	९८०३०५२३१५
५७९.	किरण सुनचाँदी पसल	६	निजी	सुनचाँदी पसल	५००	९८०५२०९१५८
५८०.	भुजुङ्गे कुटानी पिसानी मिल	६	निजी	कुटानी पिसानी मिल	३००	९८४७७८८५६६
५८१.	पाण्डे किराना पसल	६	निजी	किराना पसल	३००	९८४७६६४४८२
५८२.	प्रिति एण्ड प्रिन्स किराना पसल	६	निजी	किराना पसल	३००	९८४९९६९२३९
५८३.	रेग्मी स्टुर्स	६	निजी	किराना पसल	३००	
५८४.	रोसन प्रेस हाउस	६	निजी	मासु पसल	३००	९८६६०६२५९८
५८५.	अमिर कस्मेटिक पसल	६	निजी	कस्मेटिक पसल	३००	९८४७६४०९९९
५८६.	खत्री किराना पसल	६	निजी	किराना पसल	३००	९८४७६३५३६५
५८७.	पुर्णिमा एण्ड सृष्टी किराना पसल	६	निजी	किराना पसल	३००	९८४७७२८१९७
५८८.	पुन कृषी पशुपछी तथा किराना पसल	६	निजी	तरकारी पसल	१०००	९८५७६६४५८
५८९.	सरु किराना पसल	६	निजी	किराना पसल	५००	९८६७६८५४४८
५९०.	सापकोटा राईस मिल	६	निजी	कुटानी पिसानी मिल	३००	९८४७६६३६४७
५९१.	पवन किराना पसल	६	निजी	किराना पसल	३००	९८४६५८१४३६
५९२.	यूनिक तरकारी व्यवसाय फर्म	६	निजी	कृषि फर्म	१०००	९८४७६५३३६७
५९३.	नमुना तरकारी व्यवसाय फर्म	६	निजी	कृषि फर्म	१०००	९८४०७७४१७७
५९४.	विप्सन किराना पसल	६	निजी	किराना पसल	५००	९८६७६८५९०५
५९५.	रिजन एण्ड रिजित खाजा घर	६	निजी	किराना पसल	३००	९८४७६५७४३६
५९६.	गलकोट ड्राईभिड स्कुल	६	निजी	ड्राईभिड सिकाउने	५००	९८६३२५००४
५९७.	श्रीस गाई फार्म	६	निजी	पशुपालन	५००	९८४६२०२०४२
५९८.	श्रीस माछा पालन	६	निजी	माछा पालन व्यवसाय	२०००	९८५७६६६८५६
५९९.	कृतिस एण्ड कृतिषा किराना पसल	६	निजी	किराना पसल	३००	९८४७६३८६६४
६००.	मजुवा हाडवयर्स पसल	६	साभेदारी	हाडवयर पसल	२०००	९८६९२९६३३५
६०१.	के.वि.एण्ड सन्स सप्लायर्स	६	निजी	हाडवयर पसल	२००००	९८४७६५६९५८
६०२.	हेवन किराना पसल	६	निजी	किराना पसल	५००	९८४०५९२९८९
६०३.	सिद्ध भैरवको आर्शिवाद कृषि तथा पशुपालन फार्म	६	निजी	कृषि फर्म	१०००	९८४७६३९८९३
६०४.	सिद्ध भैरवको आर्शिवाद जालि उद्योग	६	निजी	जालि उद्योग	२०००	९८४७६३९८९३
६०५.	प्रज्ञान बाखा फर्म	६	निजी	बाखा पालन फर्म	५००	९८४२६४२३५९
६०६.	भेटघाट होटल एण्ड रेष्टुरेन्ट	६	निजी	होटल व्यवसाय	२०००	९८५७६६६३७०
६०७.	गलकोट शोप एण्ड केमीकल	६	निजी	लुगा धुने सावुन उत्पादन	१०००	९८४६८३९९५९
६०८.	गणेश इलेक्ट्रानिक	६	निजी	बिजुली पसल	५००	९८४७६५५५३७
६०९.	संकेत एण्ड सिजल सुनचादी पसल	६	निजी	सुनचाँदी पसल	३००	९८४७६६७५६७
६१०.	ओल अटो ओर्कशप	६	निजी	मोटर साईकल मर्मत	५००	९८६९३३५४७४
६११.	आर के किराना तरकारी फलफुल पसल	६	निजी	किराना तथा तरकारी फलफुल पसल	५००	९८४७६७६९५३
६१२.	देउराली बाखा तथा भेडा फर्म	६	निजी	भेडा बाखा फर्म	५००	९८४६९९७६९८

क्र.स.	उद्योग तथा व्यवसायको नाम	वडा नं	स्वामित्व	कारोवारको विवरण	वार्षिक कारोवार	मोबाईल नं
६१३.	कालिलेख भेडा बाखा फर्म	६	निजी	भेडा बाखा फर्म	५००	९८४६७९८८३७५
६१४.	सलिना खाजा घर	६	निजी	खाजा पसल	२००	९८४७६३९८३२
६१५.	पुन किराना पसल	६	निजी	किराना पसल	३००	९८५७६६४५८
६१६.	श्री राम पोल्ट्री फर्म	६	निजी	पोल्ट्री फर्म	५००	९८४६८०९९७५
६१७.	अल्टर अर्गानिक कृषि फर्म	६	निजी	कृषि फर्म	५००	९८६१८५७६१०
६१८.	मजुवा फाँट किराना पसल एण्ड कस्मेटिक पसल	६	निजी	किराना तथा कस्मेटिक पसल	५००	
६१९.	मिना किराना पसल	६	निजि	किराना पसल	३००	९८४७७०६८२०
६२०.	सेरचन फर्निचर	६	निजि	फर्निचर	०	९८५७६२२२४७
६२१.	श्रीस किराना पसल	६	निजि	किराना पसल	३००	९८४७६४०६४१
६२२.	आयुष राईसमिल	६	निजि	कुटानी पिसानी मिल	५००	९८४७७१००६०
६२३.	आयुस किराना पसल	६	निजि	किराना पसल	५००	९८४७७१००६०
६२४.	विद्युत बाट चल्ने कुटानि पिसानी मिल	६	निजि	कुटानी पिसानी मिल	५००	९८१३२८३३५५
६२५.	ब्रदर्श इलेक्ट्रीकल पसल	६	निजि	इलेक्ट्रीकल पसल	३००	९८४९४३६९७८
६२६.	अविन एण्ड रविन हार्डवयर	६	निजि	हार्डवयर पसल	३००	९८६१८५७६१०
६२७.	गलकोट कन्सल्टेन्सी	६	निजि	कन्सल्टेन्सी	३००	९८५७६२२२४७
६२८.	उकाली ओराली खाजा घर	६	निजि	खाजा घर	५००	९८६७६८२६४०
६२९.	साहनी सप्लायर्स	६	निजि	हार्डवयर पसल	८००	९८४३१०६८९६
६३०.	वस्नेत एग्रो फर्म	६	निजि	कृषि व्यवसाय	५००	९८४७६१८३९०
६३१.	कृष्ण एग्रो कृषि तथा पशुपालन फर्म	६	निजि	कृषि तथा पशुपालन	५००	९८४२३७७२६६
६३२.	लिला एग्रो कृषि तथा पशुपालन फर्म	६	निजि	कृषि तथा पशुपालन	५००	९८४२७६४१३३
६३३.	गलकोट एग्रो फर्म	६	निजि	कृषि तथा पशुपालन	१०००	९८५६४०८२१
६३४.	मनिषा किराना पसल	६	निजि	किराना पसल	५००	९८६१२३५७५७
६३५.	प्रसुधन मदिरा पसल	७	निजी	मदिरा पसल	३००	९८५७६२२७८३
६३६.	पवित्रा होटल	७	निजी	खाजा पसल	१००	९८६७६३३२९२
६३७.	आँगाखेत गेष्ट हाउस	७	निजी	होटल व्यवसाय	५००	९८५७६२७६००
६३८.	रत्ना कस्मेटिक तथा किराना पसल	७	निजी	किराना तथा कस्मेटिक पसल	३००	९८४७६१३४५९
६३९.	श्री भैरव सुन चाँदी पसल	७	निजी	सुनचाँदी पसल	१०००	९८४७८७८७८०
६४०.	कार्की बाखा तथा कुखुरा पालन फर्म	७	निजी	कृषि फर्म	५००	९८६४४६६४६४
६४१.	थापा किराना पसल	७	निजी	किराना पसल	३००	९८६७६०५४८२
६४२.	बाँमीया कुटानि पिसानि मिल	७	निजी	कुटानी पिसानी मिल	३००	९८४७६५९६११
६४३.	भैरव इलेक्ट्रोनिक्स	७	निजी	बिजुली पसल	५००	९८४७६५५७०६
६४४.	सौगात किराना पसल	७	निजी	किराना पसल	३००	९८६९५००९८८
६४५.	होटल घुम्ते भ्यू	७	निजी	खाजा पसल	३००	९८४६९१७६४९
६४६.	के.सी खाजा घर	७	निजी	खाजा पसल	३००	९८४७६७७९४१
६४७.	कमला ग्रिल उद्योग	७	निजी	ग्रील उद्योग	५००	९८४७६५७०००
६४८.	मनोज एण्ड मन्दिरा सप्लायर्स	७	निजी	किराना पसल	३००	
६४९.	के.सी किराना पसल	७	निजी	किराना पसल	३००	९८४७७०५४६२
६५०.	विद्या विवेक किराना पसल	७	निजी	किराना पसल	३००	९८४७७११३३५
६५१.	वसन्त खत्री किराना पसल	७	निजी	किराना पसल	३००	९८४७७४०२०२
६५२.	भैरव राईस मिल	७	निजी	कुटानी पिसानी मिल	५००	९८५७६२४०३३
६५३.	सोहन सिलाई केन्द्र	७	निजी	कपडा पसल	३००	९८१०३३५८१८
६५४.	हिमासु पसल	७	निजी	मासु पसल	३००	९८६९८५४२३२

क्र.स.	उद्योग तथा व्यवसायको नाम	वडा नं	स्वामित्व	कारोवारको विवरण	वार्षिक कारोवार	मोबाईल नं
६५५.	सहल एण्ड सुप्रिया फेन्सी पसल	७	निजी	फेन्सी पसल	३००	९८६९०१४२३२
६५६.	देउराली खाजा घर	७	निजी	खाजा पसल	१५०	९८४०१०२७११
६५७.	शोनिम खाजा घर	७	निजी	खाजा पसल	३००	९८४७६४०४९२
६५८.	विविका खाजा घर	७	निजी	खाजा पसल	५००	९८६८०२९५६
६५९.	विवेक पशु तथा पोल्ट्री फार्म	७	निजी	पशु तथा पोल्ट्री फर्म	५००	९८४६८०२९५९
६६०.	विनोद कुटानि मिल	७	निजी	कुटानी पिसानी मिल	१०००	९८२१३२९९७५
६६१.	विनोद किराना एण्ड खुद्रा पसल	७	निजी	किराना पसल	२०००	९८२१३२९९७५
६६२.	घुम्टे बाखा फर्म	७	निजी	बाखा पालन व्यवसाय	५००	९८४६९४६६४९
६६३.	विष्णु निर्माण सेवा	७	निजि	निर्माण सेवा	५००	९८४४७८८२८५
६६४.	देमन कन्स्ट्रक्सन	७	निजि	निर्माण सेवा	५००	९८५५०८०४५२
६६५.	विश्वकर्मा ग्रील उद्योग	७	निजि	ग्रील उद्योग	५००	९८५७६६९९५३
६६६.	विश्वकर्मा फर्निचर	७	निजि	फर्निचर	५००	९८५७६३०७७९
६६७.	गोपाल किराना पसल	७	निजि	किराना पसल	१५०	
६६८.	मिलन किराना पसल	७	निजि	किराना पसल	६००	९८६०२६४५४५
६६९.	सुस्मिता एण्ड सचिन खाजा घर	७	निजि	खाजा घर	१०००	९८४७६८२९८९
६७०.	संस्कार कस्मेटिक पसल	७	निजि	कस्मेटिक पसल	३००	९८६१४३००८२
६७१.	के सी कृषि पशु तथा मस्य पालन फार्म	७	निजि	तरकारी उत्पादन तथा पशुपालन	१०००	
६७२.	जमुना कुखुरा फर्म	७	निजि	कुखुरा पालन व्यवसाय	५००	९८४६८२९५७३
६७३.	स्मृति खाजा घर	७	निजि	चमेना गृह	२०	९८४७६८३९१४
६७४.	पुष्पा कृषि फार्म	७	निजि	तरकारी तथा फलफूल खेति	५००	९८४५३३०००६
६७५.	पवित्रा किराना पसल	७	निजि	किराना पसल	१५०	९८४४४८४०४४
६७६.	प्रशुधन जनरल स्टोर	७	निजि	किराना पसल	५००	९८५७६२२७८३
६७७.	प्रगतिशील पशु तथा बाखापालन फर्म	७	निजि	बाखापालन	५००	९८६७६४३४४०
६७८.	उषा किराना पसल	८	निजी	किराना पसल	५००	९८४७६४०३५०
६७९.	न्यू गलामी किराना पसल	८	निजी	फेन्सी पसल	३००	९८०५१५९७११
६८०.	किस्मत टेलर्स	८	निजी	सिलाई पसल	३००	९८४०५०१७६७
६८१.	पार्कर किराना पसल	८	निजी	किराना पसल	५००	९८१८९४२०१०
६८२.	आशिष किराना पसल	८	निजी	किराना पसल	३००	
६८३.	काडेवाँस टेलर्स	८	निजी	सिलाई पसल	३००	९८०५११५८०५४
६८४.	सन्ध्या एण्ड सोखीन टेलर्स	८	निजी	सिलाई पसल	३००	९८१३५१९९०३
६८५.	रिजन एण्ड सिजन खाजा घर	८	निजी	खाजा पसल	३००	९८१७५१३६३५
६८६.	कमल टेलर्स	८	निजी	सिलाई पसल	३००	९८२१३६९६९०
६८७.	विश्वकर्मा राईस मिल	८	निजी	कुटानी पिसानी मिल	५००	९८४७६६६९०७
६८८.	गलकोट मोबाइल इण्ड इलेक्ट्रोनीक्स	८	निजी	इलेक्ट्रोनीक्स	५००	९८४७६३९४२४
६८९.	पचुवा कुटानि पिसानी मिल	८	निजी	कुटानी पिसानी मिल	५००	९८६८१५८९१४
६९०.	एग्री फर्म एण्ड योर्क सप्लायर्स	८	निजी	कृषि तथा बंगुर पालन व्यवसाय	१५०	९८६९३३९९९९४
६९१.	भारद्वाज खाद्य स्टोर	८	निजी	किराना पसल	५००	९८०५१५५०४०
६९२.	स्नेहा स्वरुप स्टोर्स	८	निजी	हार्डवेयर पसल	५००००	९८५७६२९९१४

क्र.स.	उद्योग तथा व्यवसायको नाम	वडा नं	स्वामित्व	कारोवारको विवरण	वार्षिक कारोवार	मोबाईल नं
६९३.	स्नेहा स्वरुप ढुवानि सेवा	८	निजी	ढुवानि सेवा	४००	९८४०३३०२९१
६९४.	रोजिता म्युजिक इन्स्ट्रुमेन्टल सप	८	निजी	साङ्गित सामाग्री विक्री	२००	९८५७६४२४८८
६९५.	गुरुङ खाजा घर	८	निजी	खाजा पसल	५०	९८९६४००३४६
६९६.	इमरान एण्ड आरीप फेन्सी पसल	८	निजी	फेन्सी पसल	३००	९८९९४९३२३३
६९७.	सहकार्य समाज बाखा पालन फर्म	८	निजी	बाखा पालन फर्म	५००	९८४७६४९५६४
६९८.	थापा स्टोर्स	८	निजी	किराना पसल	३००	९८६४४२२९६२
६९९.	प्रदिप किराना पसल	८	निजी	किराना पसल	१०००	९८०३८६९३०९
७००.	स्मृति कस्मेटिक पसल	८	निजी	कस्मेटिक पसल	३००	९८०५९३८०४९
७०१.	विवेक फोटो स्टुडियो	८	निजी	फोटो ग्राफी	३००	९८०५९३८०४९
७०२.	रोहीत खाजा घर	८	निजी	खाजा पसल	३००	९८०६९७३९२४०
७०३.	शान किराना पसल	८	निजी	किराना पसल	३००	९८६०६९७९५२
७०४.	लक्ष्मी बगुर फर्म	८	निजी	बगुर पालन व्यवसाय	५००	९८६२५६३४९६
७०५.	सलामी राईस मिल	८	निजी	कुटानी पिसानी मिल	१०००	९८४७६४०५५६
७०६.	आदर्श स्टोर्स	८	निजी	किराना पसल	५००	९८४७७०५५०३
७०७.	सक्षम फोटो एण्ड गिफ्ट हाउस	८	निजी	फोटो ग्राफी	४००	९८४५२९९३०९
७०८.	इशवर किराना पसल	८	निजी	किराना पसल	५००	९८५७६६५४७४
७०९.	कडेल बाखा फर्म	८	निजी	बाखा पालन व्यवसाय	५००	९८४७६५७४६७
७१०.	लाफा अर्गानिक ताजा तरकारी फर्म	८	निजी	कृषि फर्म	५००	९८४७७४४८५४
७११.	राधा केषण फेन्सी स्टोर्स	८	निजि	फेन्सी पसल	५००	९८४७६४०५६७
७१२.	चालिसे राईस मिल	८	निजि	कुटानी पिसानी मिल	३००	९८४७६६४९३४
७१३.	प्रसेसा किराना पसल	८	निजि	किराना पसल	३००	९८४७६४०५५८
७१४.	न्यु स्टार खाजा घर	८	निजि	खाजा घर	३००	९८९४२७०५८४
७१५.	आधुनिक कृषि तथा पशु फार्म	८	निजि	पशुपालन तथा कृषि व्यवसाय	१५००	९८६४३९३८९५
७१६.	के सी बाखापालन फार्म	८	निजि	बाखापालन व्यवसाय	१०००	९८६९१०९५५५
७१७.	सन्जु किराना पसल	९	निजी	किराना पसल	३००	९८६७७०२२२९
७१८.	गलकोट गौशाला	९	निजी	पशु फर्म	५००	
७१९.	गलकोट कृषि तथा पशुपक्षि उत्पादन तथा विक्री केन्द्र	९	निजी	कृषि फर्म	२०००	९८४७६२२७२५
७२०.	मानव कल्याण इन्टरप्राइजेज	९	निजी	किराना पसल	३००	
७२१.	मनोज स्टोर्स	९	निजी	मदिरा पसल	५००	९८०५९५७०९९
७२२.	जिवन किराना पसल	९	निजी	किराना पसल	३००	९८०५९५६५७५
७२३.	गोपाल हेन्सम पार्लर	९	निजी	ब्युटि पार्लर	३००	९८९८७६६९८२७
७२४.	गौतम सप्लायर्स	९	निजी	किराना पसल	३००	९८५७६६७८८३
७२५.	राज रेष्टुरेन्ट	९	निजी	खाजा पसल	३००	९८०५२३५७५२
७२६.	अन्जु होटल	९	निजी	होटल व्यवसाय	३००	९८४८९२९९८३
७२७.	कृतिका स्टेनशरी	९	निजी	पुस्तक पसल	५००	९८५७६२२८२५
७२८.	खिमा श्रृंगार पार्लर	९	निजी	ब्युटि पार्लर	३००	९८४७६९८३६९
७२९.	प्रन्सीका फेन्सी पसल	९	निजी	फेन्सी पसल	३००	९८०६९१००८२८
७३०.	हरी किराना पसल	९	निजी	किराना पसल	३००	९८४६२०३३४६
७३१.	गलकोट पशु विकास फर्म	९	निजी	पशुपालन	१५००	९८६९०६६९८२

क्र.स.	उद्योग तथा व्यवसायको नाम	वडा नं	स्वामित्व	कारोवारको विवरण	वार्षिक कारोवार	मोबाईल नं
७३२.	सापकोटा कृषि फर्म	९	निजी	कृषि फर्म	५००	९८६७६९२६२९
७३३.	तुलसी खडक ग्गिल उद्योग	९	निजी	ग्रील उद्योग	५००	९८६४२९६२४९
७३४.	लपशन एण्ड थिरीलजोन होटल	९	निजी	खाजा पसल	९५०	
७३५.	अशोक कृषि फर्म	९	निजी	कृषि फर्म	५००	९८४७७२२७८३
७३६.	मल्ल टेलरीड सेन्टर	९	निजी	सिलाई पसल	५००	९८६०६०४३३९२
७३७.	सितल किराना पसल	९	निजी	किराना पसल	९००	९८४६६५०४९३
७३८.	फर्निचर एण्ड फर्निसिड	९	निजी	फर्निचर	५००	९८६०७९८७५९
७३९.	लविसा किराना पसल	९	निजी	किराना पसल	४००	९८६७६४६६९६
७४०.	गलकोट आधुनिक कृषि तथा पशु फार्म	९	साभेदारी	पशु तथा कृषि फर्म	५००	९८५९९२६७२७
७४१.	विपिन कृषि फार्म	९	निजी	कृषि फर्म	३००	९८४७६६८४२९
७४२.	नौले केरा बारी	९	निजी	केरा खेती	५००	९८४७६६७८२८
७४३.	युनिक होटल एण्ड रेष्टुरेण्ट	९	निजि	होटल व्यवसाय	३००	९८४६८०८९२२
७४४.	गौतम किराना पसल	९	निजि	किराना पसल	३००	९८४७६६४९७९
७४५.	लुपिन बलामी रेष्टुरेण्ट	९	निजि	होटल व्यवसाय	५००	९८४६८०७०५०
७४६.	शिवालय किराना पसल	९	निजि	किराना पसल	३००	९८६९०९२३८२
७४७.	सृष्टी सृजन कस्मेटिक एण्ड फेन्सी पसल	९	निजि	फेन्सी तथा कस्मेटिक	५००	९८४७६६३०२६
७४८.	मोर्डन टेलर्स एण्ड सप	९	निजि	सिलाई पसल	५००	९८४७६९८५५३
७४९.	तुलसी सपिड सेन्टर	९	निजि	कपडा पसल र सिलाई	५००	९८४६८५०८९०
७५०.	राना मासु पसल	९	निजि	फेस हाउस	३००	९८४७६४०६९२
७५१.	आकाश एण्ड विकाश किराना पसल	९	निजि	किराना पसल	५००	९८४७६५७९०४
७५२.	गौतम इलेक्ट्रोनिकस एण्ड प्लम्बिड स्टोर्स	९	निजि	विद्युत एवं पाइप सम्बन्धी कार्य	५००	९८४७६४०६९९
७५३.	राना किराना पसल	९	निजि	किराना पसल	३००	९८४७७०७०५६
७५४.	सापकोटा सप्लायर्स	९	निजि	विविध सामाग्री सप्लाय गर्न	५००	९८०५९३५९०९
७५५.	सिद्धार्थ कस्मेटिक पसल	९	निजि	कस्मेटिक पसल	३००	९८६७६९७९७७
७५६.	निमर्ला राइस मिल	९	निजि	कुटानी पिसानी मिल	५००	९८४९९५९५६४
७५७.	नमस्टे टेलरिड सेन्टर	९	निजि	कपडा सिलाई बुनाई	३००	९८४९९६९४६४
७५८.	गौतम बाखापालन केन्द्र	९	निजि	बाखापालन	९०००	९८६७३३९६९२
७५९.	कविता कृषि फर्म	९	निजि	तरकारी खेति	५००	९८६२३८८६०७
७६०.	खरेल किराना पसल	९	निजि	दैनिक उपभोग्य सामानको खुद्रा व्यापार	३००	९८९८२९६३५९
७६१.	प्रतिक्षा कुखुरा तथा कृषि फर्म	९	निजि	कुखुरा पालन तथा कृषि उत्पादन	५००	९८६९०६५३९०
७६२.	गलकोट ग्याभरेज कलेक्सन एण्ड रिसाईकल सेन्टर	९	निजि	फोहोर संकलन तथा प्रशोधन केन्द्र	५००	९८५७६२३९६२
७६३.	करिष्मा किराना पसल	९०	निजी	किराना पसल	३००	
७६४.	लक्ष्मी किराना पसल	९०	निजी	किराना पसल	३००	९८४७७४००२३
७६५.	सरश्वती किराना पसल	९०	निजी	किराना पसल	३००	९८४७७७२७४६
७६६.	जेसन किराना पुल	९०	निजी	किराना पसल	३००	९८४७७६०२०५
७६७.	शिद्धान किराना पसल	९०	निजी	किराना पसल	३००	९८४७६७७५९४
७६८.	देविना किराना पसल	९०	निजी	किराना पसल	३००	९८४७७०५३९५

क्र.स.	उद्योग तथा व्यवसायको नाम	वडा नं	स्वामित्व	कारोवारको विवरण	वार्षिक कारोवार	मोबाईल नं
७६९.	नविना किराना पसल	१०	निजी	किराना पसल	३००	९८४७७५५६९७
७७०.	दिपा किराना पसल	१०	निजी	किराना पसल	३००	९८४७७२६६०८
७७१.	दिपा किराना पसल	१०	निजी	किराना पसल	३००	९८४६९०५५७२
७७२.	राजकुमारी स्टोर्स	१०	निजी	किराना पसल	३००	९८६२२४७०१३
७७३.	श्रीस स्टोर्स	१०	निजी	किराना पसल	५००	९८४७६५२८४९
७७४.	घुम्टे हातेकपास उद्योग	१०	निजी	नेपालि कागज उत्पादन गर्ने	१०००	९८६७६८९३४०
७७५.	सिद्धथान स्टोर्स	१०	निजी	किराना पसल	३००	९८४७७६११९१
७७६.	विष्णु खाजा तथा चिया पसल	१०	निजी	होटल व्यवसाय	३००	९८४७३६७४२८
७७७.	जेनी किराना पसल	१०	निजी	किराना पसल	५००	९८४७६०७४११
७७८.	सुसिला किराना पसल	१०	निजी	किराना पसल	३००	९८४६२२५७५०
७७९.	शुभलाभ खाजा घर	१०	निजी	खाजा पसल	३००	
७८०.	शैलु किराना पसल	१०	निजी	किराना पसल	३००	
७८१.	जनी व्यवसायीक मौरी पालन	१०	निजी	मौरी पालन	४००	९८६०२६४९२२
७८२.	काउचा बाखा पालन	१०	निजी	बाखा पालन फर्म	१०००	९८५१२७३१००
७८३.	दुडगिल बाखा फर्म	१०	निजी	बाखा पालन फर्म	१०००	९८४७७६७२६२
७८४.	युनिक कृषि फर्म	१०	निजी	कृषि तथा पशुपालन फर्म	५००	
७८५.	मगर इन्टरलक ब्लक उद्योग	१०	निजी	कक्रिट ब्लक उत्पादन	२०	९८६९२४२८७४
७८६.	काउचा फेन्सी स्टोर्स	१०	निजि	फेन्सी पसल	५००	९८४७७३०५८६
७८७.	पार्वती स्टोर	१०	निजि	फेन्सी पसल	५००	९८४०५२९५४२
७८८.	गलमी कृषि फर्म	१०	निजि	कृषि फर्म	५००	९८६७६३४५०३
७८९.	विहानि किराना पसल	१०	निजि	किराना पसल	५००	९८६७६४६३५८
७९०.	श्रीस फेन्सी स्टोर	१०	निजि	फेन्सी पसल	३००	९८६७६५८९२९
७९१.	गणेश किराना पसल	१०	निजि	किराना पसल	५००	९८४७७३५९०८
७९२.	सिजल सुनचाँदि पसल	१०	निजि	सुनचाँदी पसल	५००	९८४७७३०१८०
७९३.	हिमाल किराना पसल	१०	निजि	किराना पसल	३००	९८४७७६१४०५
७९४.	काउचा स्टोर्स	१०	निजि	किराना पसल	३००	९८५७६२२४६८
७९५.	सुनपानि सामुदायिक वन उपभोक्ता समिति फर्निचर उद्योग	१०	निजि	फर्निचर	३००	९८४७६८४४४८
७९६.	आरती बाखा तथा कृषि फार्म	१०	निजि	बाखापालन तथा कृषि व्यवसाय	१०००	९८६५४५४०७८
७९७.	गौरव कृषि तथा पशुपन्छि फर्म	१०	निजि	कृषि उत्पादन तथा पशुपालन	५००	९८६३३४७४१५
७९८.	कालिका बाखा फर्म	१०	निजि	बाखापालन व्यवसाय	५००	९८६७६८११२६
७९९.	थकाली भान्सा घर	११	निजी	होटल व्यवसाय	३००	
८००.	सम्भना किराना पसल	११	निजी	किराना पसल	३००	९८६७७६५४५३
८०१.	काला कृषि फर्म	११	निजी	कृषि फर्म	३००	९८०५१५९३३९
८०२.	प्रकास किराना पसल	११	निजी	किराना पसल	३००	९८४७६४०४६१
८०३.	एलेक्सीया किराना पसल	११	निजी	किराना पसल	५००	९८०५१०३५८०
८०४.	प्रगतिशिल पोल्ट्री फर्म	११	निजी	पोल्ट्री फर्म	५००	९८४३५१४६२८
८०५.	चिरन कुटानी पिसानी मिल	११	निजी	कुटानी पिसानी मिल	३००	
८०६.	मिलिजुलि बंगुर फर्म	११	निजी	पशु फर्म	५००	९८४११५२०९८
८०७.	मेलमिलाप कुटानि पिसानी मिल	११	निजी	कुटानी पिसानी मिल	२५०	९८४११५२०९८
८०८.	अनुस्का एण्ड अर्पन	११	निजी	किराना पसल	३००	

क्र.स.	उद्योग तथा व्यवसायको नाम	वडा नं	स्वामित्व	कारोवारको विवरण	वार्षिक कारोवार	मोबाईल नं
८०९.	श्रीस किराना पसल	११	निजी	किराना पसल	१३००	९८४१९६९९३२
८१०.	श्रीस किराना पसल	११	निजी	किराना पसल	५००	९८०६१७५६३५
८११.	रोशनी किराना पसल	११	निजी	किराना पसल	५००	
८१२.	खुसी ग्रिल उद्योग	११	निजी	ग्रील उद्योग	५००	९८४९३९३०८८
८१३.	सुमन किराना पसल	११	निजी	सुनचाँदी पसल	५००	९८६७६८९०८५
८१४.	आयुश एण्ड आरिशा रेष्टुरेन्ट	११	निजी	खाजा पसल	३००	९८०५४६६३३८
८१५.	श्रीस फेश हाउस	११	निजी	खाजा पसल	३००	९८०५४६६३३८
८१६.	गिरड्डी बगुर फर्म	११	निजी	बगुर पालन व्यवसाय	४०००	९८५१२१७६०२
८१७.	मेघ किराना पसल	११	निजी	किराना पसल	५००	९८४७७०८७७३
८१८.	सन्ध्या स्टोर्स	११	निजी	किराना पसल	३००	
८१९.	असोक किराना पसल	११	निजी	किराना पसल	३००	९८४७६६३९२३
८२०.	प्रकाश खाजा घर	११	निजी	खाजा पसल	३००	९८४०९१३३९५
८२१.	मनोज किराना पसल	११	निजी	किराना पसल	३००	९८१८९७३८२७
८२२.	श्रीस कृषि फर्म	११	निजी	कृषि फर्म	५००	९८५७६६८८५६
८२३.	कडेल बाखा तथा तरकारी फर्म	११	निजी	बाखा पालन ,कृषि फर्म	५००	
८२४.	श्रीस बाखा पालन फार्म	११	निजी	बाखा पालन फर्म	५००	९८४६८०१३३६
८२५.	गलकोट घुम्टे मौरी पालन फर्म	११	निजी	मौरी पालन	५००	९८४३९८०८५
८२६.	प्रतिक बाखा फर्म	११	निजी	बाखा पालन फर्म	५००	९८६६५७२६७३
८२७.	रिघा मनेवा कृषि फर्म	११	निजी	कृषि फर्म	१०००	९८६७२९७२०५
८२८.	गलकोट पोल्डी सर्प्रायस एण्ड फेस हाउस	११	निजि	पोल्डी एण्ड फेस हाउस	१०००	९८६७६१८५९७
८२९.	के एस व्युटि पार्लर एण्ड ट्रेनिङ सेन्टर	११	निजि	व्युटि पार्लर	५००	९८६२७२०३३६
८३०.	सुस्टी किराना पसल	११	निजि	किराना पसल	२०००	९८६९८०५६४४
८३१.	रोयल रिघा जडिबुटि कृषि तथा पशुपालन फर्म	११	निजि	कृषि जडिबुटि तथा पशुपालन गर्ने	२०००	९८६९०२९०९७
८३२.	मिलन कृषि तथा पशुपालन फर्म	११	निजि	कृषि तथा पशुपालन	५००	९८४०९११४४३
८३३.	हर्क कृषि तथा पशुपालन फर्म	११	निजि	कृषि तथा पशुपालन	५००	९८६६५६७८७१
८३४.	सुन्तलावारी कृषि तथा पशु फर्म	११	निजि	कृषि तथा पशुपालन	५००	९८४३४४०४३८
८३५.	अमर्छा कृषि तथा पशु फर्म	११	निजि	कृषि तथा पशुपालन	५००	९८४७६४०४६१
८३६.	सी वाई सी कुखुरा पालन	११	निजि	कुखुरा पालन व्यवसाय	५००	९७४५०३२४८५
८३७.	पवन एण्ड प्रकृति स्टोर	११	निजि	फेन्सी स्टोर	५००	९८४७७५३७५६
जम्मा					६२५४४०	

अनुसूची ७ : शैक्षिक संस्थाको विवरण

क्र.स.	विद्यालयको नाम	प्रकार	विद्यालयको ठेगाना	संचालित कक्षा	अनुमति प्राप्त साल	सम्पर्क	
						फोन नं.	ईमेल
१	गौदी गौमुखी आवि	सामुदायिक	गल्कोट नपा-१, दुदिलाभाटी	१-८	२०७३	९८४७६३९३२१	
२	सिरवारे आवि	सामुदायिक	गल्कोट नपा-१, दुदिलाभाटी सिरवारे	१-५	२०५२	९८४७६३०५२७	
३	शिवालय आवि	सामुदायिक	गल्कोट नपा-१, थलिङ	१-५	२०४३	९८४७६५४६०३	
४	सरस्वती मावि	सामुदायिक	गल्कोट नपा-१, दुदिलाभाटी	१-१२	२०६८	९८४७६२९५०७	
५	जनता आवि	सामुदायिक	गल्कोट नपा-१, ज्यामिरे	१-३	२०५२	९८४५४०११००	
६	गाजा आवि	सामुदायिक	गल्कोट नपा-१, टोडके	१-५	२०४९	९८४७६५४७८४	
७	भगवती आवि	सामुदायिक	गल्कोट नपा-१, भैसे	१-५		९८४७६६०११७	
८	चौराहा मावि	सामुदायिक	गल्कोट नपा-१, भक्रिस्थान	१-१२	२०६८	९८५७६४८६१२	
९	देवालय आवि	सामुदायिक	गल्कोट नपा-१, काफलटुटा	१-५		९८४७६६७९७५	
१०	चौराहा आवि	सामुदायिक	गल्कोट नपा-१, चौराहा गाउँ	१-३	२०४९	९८४७६४०५०२	
११	दुदिलाभाटी इडलिस स्कूल	संस्थागत	गल्कोट नपा-१	१-१०	२०७१	९८४९९०४८५९	dudilabhathienglishschool@gmail.com
१२	नवयुवक आवि	सामुदायिक	गल्कोट नपा-२, ठान	१-८	२०६५	९८४७६६२६४७	
१३	पैयुडाँडा आवि	सामुदायिक	गल्कोट नपा-२, पैयुडाँडा	१-३	२०५५	९८४९१०३४३६	
१४	रामकृष्ण आवि	सामुदायिक	गल्कोट नपा-२, भेडीखर्क	१-५	२०४०	९८४७६४०७०८	
१५	महेन्द्र मावि	सामुदायिक	गल्कोट नपा-२, नरेठाँटी	१-१२	२०६७	९८५७६६०१३४	shree_mahendra@gmail.com
१६	शितलपाटी आवि	सामुदायिक	गल्कोट नपा-२, घसघसा	१-८		८४७६३८४१४	
१७	एरा मदरल्याण्ड आवासीय विद्यालय	संस्थागत	गल्कोट नपा-२, नरेठाँटी	१-१०	२०७१	९८४९९०९०२	eramotherlandschool@gmail.com
१८	जय सन्तोषी माँ आवि	सामुदायिक	गल्कोट नपा-३, तल्लो लमाई	१-५		९८४७६४०८७२	
१९	कोटमैदान आवि	सामुदायिक	गल्कोट नपा-३, कोटमैदान	१-३	२०५०	९८४७६६२८५९	
२०	बालप्रेम आवि	सामुदायिक	गल्कोट नपा-३, उपल्लो लमाई	१-३	२०६४	९८४९०९८८९६	
२१	धवलागिरी आवि	सामुदायिक	गल्कोट नपा-३, स्याँहाला	१-५	२०२५	९८४७६५४९९६	
२२	गल्कोट बेदबेदाङ्ग विद्याश्रम	सामुदायिक, धार्मिक	गल्कोट नपा-३, रजहरा	६-८	२०६८	९८४७६३९४६५	
२३	जीवन ज्योति आवि	सामुदायिक	गल्कोट नपा-३, उपल्लोलमाई	१-८		९८६७६१५१२१	
२४	बराहाथान आवि	सामुदायिक	गल्कोट नपा-३, बराहाथान भुले	१-३	२०४८	९८४५२०६४३९	

क्र.स.	विद्यालयको नाम	प्रकार	विद्यालयको ठेगाना	संचालित कक्षा	अनुमति प्राप्त साल	सम्पर्क	
						फोन नं.	ईमेल
२५	धुस्तुङ आवि	सामुदायिक	गल्कोट नपा-३, धुस्तुङ	१-३	२०४६	९८६७७७२३३६	
२६	गलकोट मावि	सामुदायिक	गल्कोट नपा-३, हटिया	१-१२	२०५३	०६८४१२०३५	gssgalkot@gmail.com
२७	नवप्रभात स्कूल	संस्थागत	गल्कोट नपा-३, हटिया	१-१०	२०७१	०६८४१२०७६	nawaprvat@gmail.com
२८	गल्कोट बहुमुखी क्याम्पस	सामुदायिक	गल्कोट नपा-३, हटिया	स्नातक		०६८४१२०३४	
२९	खरुवा मावि	सामुदायिक	गल्कोट नपा-४, ओखरबोट	१-१०	२०६६	९८५७६२२८७२	
३०	भूमे आवि	सामुदायिक	गल्कोट नपा-४, नुवाकोट	१-५		९८४७६४०८४०	
३१	चमुवा आवि	सामुदायिक	गल्कोट नपा-४, चमुवा	१-८		९८५७६५६९८१	
३२	कालिका आवि	सामुदायिक	गल्कोट नपा-४	१-५	२०३४	९८४७६१७७२२	
३३	गोल्डेन फ्युचर सेकेन्डरी स्कूल	संस्थागत	गल्कोट नपा-४, डाँडाखेत	१-१०		९८५७६२२३६४	goldenfutureboardingschool053@gmail.com
३४	सिद्ध आवि	सामुदायिक	गल्कोट नपा-५, छछरि	१-५	२०४१	९८४७६३३४२७	
३५	सहिद थिर बम आवि	सामुदायिक	गल्कोट नपा-५, सर्दाखेत	१-५		९८४७७०८६०५	
३६	नवयुग आवि	सामुदायिक	गल्कोट नपा-५, घर्ती चौतारा	१-५	२०६५	९८४७६७९४२३	nawayugpra@gmail.com
३७	गलकोट मोडनाइज्ड एकेडेमी	संस्थागत	गल्कोट नपा-५, हरिचौर	१-१०	२०६९	०६८४११०४९	galkotacademic.co.pvt.ltd@gmail.com
३८	घम्टे आवि	सामुदायिक	गल्कोट नपा-५, बाजाबारी	१-५	२०३२	०६८६९०७७४	
३९	पृथ्वी मावि	सामुदायिक	गल्कोट नपा-५, हरिचौर	१-१२	२०६६	०६८४११०२५	
४०	एकता आवासीय मावि	संस्थागत	गल्कोट नपा-५, हरिचौर	१-१०	२०६७	०६८४११०९१	ekata_ebsnepal@yahoo.com
४१	नव ज्योति (दुर्गा) आवि	सामुदायिक	गल्कोट नपा-६, ठुलाथर	१-८	२०४८	०६८४११०१४	nawajyotisee@yahoo.com
४२	भुजुङ्गे आवि	सामुदायिक	गल्कोट नपा-६, भुजुङ्गे	१-५	२०१४	९८४६३७४६०	
४३	पार्वती मावि	सामुदायिक	गल्कोट नपा-६, चरौदी	१-१०	२०६३	९८५७६२३५२२	
४४	सम्बुद्ध एजुकेशनल एकेडेमी	संस्थागत	गल्कोट नपा-६	१-१०	२०६९	०६८४१२०५२	sambuddha1232yahoo.com
४५	मदरसा बरकाती मदिना	धार्मिक	गल्कोट नपा-६, पुलचोक	१-५		९८४७६४०१९१	
४६	न्यू लाइफ आवासीय मावि	संस्थागत	गल्कोट नपा-६	१-१२	२०६९	०६८४१२०१९	
४७	प्रगती आवि	सामुदायिक	गल्कोट नपा-७, खोलापारी	१-८	२०७५	९८५७६२१४९१	
४८	सिरवारे आवि	सामुदायिक	गल्कोट नपा-७, सिरवारे	१-५	२०५३	९८४७६७८२१५	
४९	जनहित मावि	सामुदायिक	गल्कोट नपा-७	१-१०	२०५४	९८४७६५४१९२	janahitsecondaryschool2021@gmail.com
५०	देउराली आवि	सामुदायिक	गल्कोट नपा-७	१-५	२०४६	९८४६७९४८८१	
५१	दीपज्योती आवि	सामुदायिक	गल्कोट नपा-७, आँगाखेत	१-८	२०४६	९८४७६३८४२५	deepjyotibs@gmail.com
५२	नेटा आवि	सामुदायिक	गल्कोट नपा-७, भिकर्का	१-५	२०३७	९८४७७०७५४४	
५३	गलकोट इडलिस मावि	संस्थागत	गल्कोट नपा-७, आँगाखेत	१-१०	२०६९	९८४७६५२८९९	

क्र.स.	विद्यालयको नाम	प्रकार	विद्यालयको ठेगाना	संचालित कक्षा	अनुमति प्राप्त साल	सम्पर्क	
						फोन नं.	ईमेल
५४	जनजागृति मावि	सामुदायिक	गल्कोट नपा-८, काँडेबास	१-१२	२०५७	०६८६२००३६	jjagriti2014@gmail.com
५५	थालेपोखरा आवि	सामुदायिक	गल्कोट नपा-८, उचका	१-५	२०३८	९८४७६४०५७३	
५६	नव बिहानी आवि	सामुदायिक	गल्कोट नपा-८, थालेपोखरा	१-४	२०६५	९८४७६६७४५१	
५७	लक्ष्मीनारायण आवि	सामुदायिक	गल्कोट नपा-८, रिष्मी	१-५	२०४०	९८४७६४०६११	
५८	बालविकास आवि	सामुदायिक	गल्कोट नपा-८, चालिसेटोला	१-५	२०२१	९८४९०५०७०३	
५९	भानु आवि	सामुदायिक	गल्कोट नपा-८, काँडेबास	१-५		९८५७६५४१००	
६०	फुलवारी आवि	सामुदायिक	गल्कोट नपा-८, बतासे		२०४९	९८४९०३२३६२	
६१	देवकोटा आवि	सामुदायिक	गल्कोट नपा-८, ज्यामिरे	१-८	२०५८	९८४७६३९५३३	
६२	शिव मावि	सामुदायिक	गल्कोट नपा-८, काँडेबास	१-१२	२०६७	९८५५०५४३४८	shivamavi08@gmail.com
६३	विष्णु आवि	सामुदायिक	गल्कोट नपा-९, छिस	१-५	२०५०	९८५७६६५१५१	
६४	बालकल्याण आवि	सामुदायिक	गल्कोट नपा-९, गल्याड	१-५	२०४१	९८४७६५७९७३	
६५	लक्ष्मीनारायण आवि	सामुदायिक	गल्कोट नपा-९, रिष्मी	१-५	२०४०	९८४७६४०६११	
६६	पाण्डुकेश्वर आवि	सामुदायिक	गल्कोट नपा-९, तार्गा	१-५	२०४९	९८४७६६०३७६	
६७	नवदिप आवि	सामुदायिक	गल्कोट नपा-९, बाँगे सल्ला	१-३	२०६९	९८४०१९२४०४	
६८	भैरव मावि	सामुदायिक	गल्कोट नपा-९, बाँसखोला	१-१०	२०६३	९८४७६४०७७५	
६९	न्यु घम्टे एजुकेशन एकेडेमी	संस्थागत	गल्कोट नपा-१०, काउले	१-४	२०७२	९८४६८३०४९७	
७०	पाण्डवखानी आवि	सामुदायिक	गल्कोट नपा-१०, फुसेँ	१-५	२०१५	९८४७९४१४५२	
७१	नवज्योती आवि	सामुदायिक	गल्कोट नपा-१०, गहिरामाटी	१-५	२०६४	९८४७६४०४७६	
७२	ढुङ्गील आवि	सामुदायिक	गल्कोट नपा-१०, पाण्डवखानी	१-३		९८४३४९४६३१	
७३	पाण्डवखानी मावि	सामुदायिक	गल्कोट नपा-१०, पाण्डवखानी	१-१२	२०६८	९८५७६७३५२९	
७४	रमुवा आवि	सामुदायिक	गल्कोट नपा-१०	१-८	२०५८	९८६७७७३४०१	
७५	रिघा फेँदी आवि	सामुदायिक	गल्कोट नपा-११, रिघा फेँदी	१-८	२०४१	९८४७६६३८१८	
७६	मनेवा आवि	सामुदायिक	गल्कोट नपा-११, मनेवा	१-८	२०६४	९८४७७२२३२२	
७७	सानो रिघा आवि	सामुदायिक	गल्कोट नपा-११, सानो रिघा	१-८	२०५९	९८४७६७८३३५	bsanorigha2031@gmail.com
७८	बालज्योति आवि	सामुदायिक	गल्कोट नपा-११	१-५	२०६२	९८६६५८७५३६	
७९	रत्न लक्ष्मी मावि	सामुदायिक	गल्कोट नपा-११, ठुलोचौर	१-१२	२०६६	९८५७६६७९२४	righa1511@gmail.com
८०	छिचिम पोखरी आवि	सामुदायिक	गल्कोट नपा-११, रिघा	१-२	२०४७	९८६७७६६७४८	
८१	किम्ने आवि	सामुदायिक	गल्कोट नपा-११, रिघा	१-५	२०४२	९८४७६५६४२१	
८२	देविस्थान आवि	सामुदायिक	गल्कोट नपा-११, रिघा	१-३		९८४७७०५२६४	

क्र.स.	विद्यालयको नाम	प्रकार	विद्यालयको ठेगाना	संचालित कक्षा	अनुमति प्राप्त साल	सम्पर्क	
						फोन नं.	ईमेल
८३	सरस्वती आर्वि	सामुदायिक	गल्कोट नपा-११, छिस	१-३	२०४६	९८४६३१६०९४	

अनुसूची ८ : विद्यालयमा अध्ययनरत विद्यार्थी विवरण

विद्यालयको नाम	वडा नं.	विवरण	पूर्व प्राथमिक			आधारभूत (१-८)			आधारभूत (६-८)			माध्यमिक (९-१०)			माध्यमिक (११-१२)			जम्मा		
			छात्रा	छात्र	जम्मा	छात्रा	छात्र	जम्मा	छात्रा	छात्र	जम्मा	छात्रा	छात्र	जम्मा	छात्रा	छात्र	जम्मा	छात्रा	छात्र	जम्मा
सामुदायिक विद्यालय र मदरसा																				
गौदी गौमुखी आवि	१	दलित	३	१	४	११	४	१५	४	३	७	०	०	०	०	०	०	१८	८	२६
		जनजाती	५	२	७	१२	२६	३८	८	४	१२	०	०	०	०	०	०	२५	३२	५७
		जम्मा	८	४	१२	२६	२४	५०	१३	११	२४	०	०	०	०	०	०	४३	३९	८६
सिरवारे आवि	१	दलित	१	२	३	६	३	९	०	०	०	०	०	०	०	०	०	७	५	१२
		जनजाती	४	१	५	१२	५	१७	०	०	०	०	०	०	०	०	०	१६	६	२२
		जम्मा	५	३	८	२३	१०	३३	०	०	०	०	०	०	०	०	०	२३	१३	४१
शिवालय आवि	१	दलित	१	१	२	५	१	६	०	०	०	०	०	०	०	०	०	६	२	८
		जनजाती	०	०	०	०	०	०	०	०	०	०	०	०	०	०	०	०	०	०
		जम्मा	५	६	११	१६	११	२७	०	०	०	०	०	०	०	०	०	२१	१७	३८
सरस्वती मावि	१	दलित	०	०	०	३१	३६	६७	२०	२६	४६	२५	१२	३७	६	१३	१९	८२	८७	१६९
		जनजाती	०	०	०	१०	७	१७	५	४	९	११	८	१९	६	३	९	३२	२२	५४
		जम्मा	०	०	०	६९	६०	१२९	५०	४५	९५	६२	३५	९७	३६	२८	६४	२१७	१६८	३८५
जनता आवि	१	दलित	०	०	०	०	७	७	०	०	०	०	०	०	०	०	०	०	७	७
		जनजाती	०	०	०	०	०	०	०	०	०	०	०	०	०	०	०	०	०	०
		जम्मा	०	०	०	५	१६	२१	०	०	०	०	०	०	०	०	०	५	१६	२१
गाजा आवि	१	दलित	०	०	०	३	१	४	०	०	०	०	०	०	०	०	०	३	१	४
		जनजाती	०	०	०	२	३	५	०	०	०	०	०	०	०	०	०	२	३	५
		जम्मा	०	०	०	१०	१२	२२	०	०	०	०	०	०	०	०	०	१०	१२	२२
भगवती आवि	१	दलित	०	०	०	१५	१७	३२	०	०	०	०	०	०	०	०	०	१५	१७	३२
		जनजाती	०	०	०	०	०	०	०	०	०	०	०	०	०	०	०	०	०	०
		जम्मा	०	०	०	२०	२४	४४	०	०	०	०	०	०	०	०	०	२०	२४	४४
चौराहा मावि	१	दलित	२	१	३	३३	२५	५८	१९	१७	३६	१०	१२	२२	१७	११	२८	८१	६६	१४७
		जनजाती	१	१	२	१४	५	१९	९	३	१२	५	३	८	८	१२	२०	३७	२४	६१
		जम्मा	४	३	७	७५	४१	११६	४०	२३	६३	१९	२०	३९	३५	३०	६५	११८	११७	२९०
देवालय आवि	१	दलित	०	१	१	२	९	११	०	०	०	०	०	०	०	०	०	२	१०	१२
		जनजाती	०	०	०	०	०	०	०	०	०	०	०	०	०	०	०	०	०	०
		जम्मा	१	९	१०	१०	१३	२३	०	०	०	०	०	०	०	०	०	११	२२	३३
चौराहा आवि	१	दलित	०	०	०	०	१	१	०	०	०	०	०	०	०	०	०	१	१	

विद्यालयको नाम	बडा नं.	विवरण	पूर्व प्राथमिक			आधारभूत (१-८)			आधारभूत (६-८)			माध्यमिक (९-१०)			माध्यमिक (११-१२)			जम्मा		
			छात्रा	छात्र	जम्मा	छात्रा	छात्र	जम्मा	छात्रा	छात्र	जम्मा	छात्रा	छात्र	जम्मा	छात्रा	छात्र	जम्मा	छात्रा	छात्र	जम्मा
		जनजाती	०	०	०	३	४	७	०	०	०	०	०	०	०	०	३	४	७	
		जम्मा	०	०	०	३	५	८	०	०	०	०	०	०	०	०	३	५	८	
नवयुवक आवि	२	दलित	३	१	४	२१	२१	४२	६	८	१४	०	०	०	०	०	३०	३०	६०	
		जनजाती	२	०	२	०	३	३	०	१	१	०	०	०	०	०	२	४	६	
		जम्मा	८	४	१२	२१	२४	४५	६	९	१५	०	०	०	०	०	३२	३४	६६	
पैयुडाँडा आवि	२	दलित	०	०	०	४	८	१२	०	०	०	०	०	०	०	०	४	८	१२	
		जनजाती	०	०	०	०	०	०	०	०	०	०	०	०	०	०	०	०	०	
		जम्मा	१	०	१	४	८	१२	०	०	०	०	०	०	०	०	५	८	१२	
रामकृष्ण आवि	२	दलित	३	२	५	८	३	११	०	०	०	०	०	०	०	०	११	५	१६	
		जनजाती	४	२	६	२२	५	२७	०	०	०	०	०	०	०	०	२६	७	३३	
		जम्मा	७	४	११	३०	८	३८	०	०	०	०	०	०	०	०	३७	१२	४९	
महेन्द्र मावि	२	दलित	०	०	०	६४	४५	१०९	३२	२६	५८	२४	२५	४९	१३	७	२०	१३३	१०३	२३६
		जनजाती	०	०	०	९	१०	१९	७	८	१५	४	१२	१६	५	३	८	२५	३३	५८
		जम्मा	०	०	०	७३	५५	१२८	३९	३४	७३	२८	३७	६५	१८	१०	२८	१५८	१३६	२९४
शितलपाटी आवि	२	दलित	१	०	१	४	६	१०	२	१	३	०	०	०	०	०	७	७	१४	
		जनजाती	३	२	५	२२	१३	३५	१२	४	१६	०	०	०	०	०	३७	१९	५६	
		जम्मा	७	५	१२	२६	१९	४५	१४	५	१९	०	०	०	०	०	४४	२६	७०	
जय सन्तोषी माँ आवि	३	दलित	०	०	०	३	५	८	०	०	०	०	०	०	०	०	३	५	८	
		जनजाती	०	०	०	०	०	०	०	०	०	०	०	०	०	०	०	०	०	
		जम्मा	०	०	०	३	५	८	०	०	०	०	०	०	०	०	३	५	८	
कोटमैदान आवि	३	दलित	०	०	०	८	१०	१८	०	०	०	०	०	०	०	०	८	१०	१८	
		जनजाती	०	०	०	०	०	०	०	०	०	०	०	०	०	०	०	०	०	
		जम्मा	०	०	०	८	१०	१८	०	०	०	०	०	०	०	०	८	१०	१८	
बालप्रेम आवि	३	दलित	०	०	०	१	०	१	०	०	०	०	०	०	०	०	१	०	१	
		जनजाती	०	०	०	०	०	०	०	०	०	०	०	०	०	०	०	०	०	
		जम्मा	२	१	३	१	३	१	०	०	०	०	०	०	०	०	२	१	३	
धवलागिरी आवि	३	दलित	०	०	०	१९	१६	३५	०	०	०	०	०	०	०	०	१९	१६	३५	
		जनजाती	०	०	०	०	०	०	०	०	०	०	०	०	०	०	०	०	०	
		जम्मा	०	०	०	१९	१६	३५	०	०	०	०	०	०	०	०	१९	१६	३५	
३	दलित	०	०	०	०	०	०	०	०	०	०	०	०	०	०	०	०	०		

विद्यालयको नाम	बडा नं.	विवरण	पूर्व प्राथमिक			आधारभूत (१-८)			आधारभूत (६-८)			माध्यमिक (९-१०)			माध्यमिक (११-१२)			जम्मा		
			छात्रा	छात्र	जम्मा	छात्रा	छात्र	जम्मा	छात्रा	छात्र	जम्मा	छात्रा	छात्र	जम्मा	छात्रा	छात्र	जम्मा	छात्रा	छात्र	जम्मा
गल्कोट वेदवेदाङ्ग विद्याश्रम		जनजाती	०	०	०	०	०	०	०	०	०	०	०	०	०	०	०	०	०	०
		जम्मा	०	०	०	०	०	०	०	१८	१८	०	०	०	०	०	०	०	१८	१८
जीवन ज्योति आवि	३	दलित	०	०	०	८	८	१६	०	०	०	०	०	०	०	०	०	८	८	१६
		जनजाती	०	०	०	०	०	०	०	०	०	०	०	०	०	०	०	०	०	०
		जम्मा	०	०	०	३१	३६	६९	०	०	०	०	०	०	०	०	३१	३६	६९	
बराहाथान आवि	३	दलित	०	०	०	२	५	७	०	०	०	०	०	०	०	०	२	५	७	
		जनजाती	०	०	०	०	०	०	०	०	०	०	०	०	०	०	०	०	०	
		जम्मा	०	०	०	६	८	१४	०	०	०	०	०	०	०	६	८	१४		
धुस्तुङ आवि	३	दलित	०	०	०	०	२	२	०	०	०	०	०	०	०	०	०	२	२	
		जनजाती	०	०	०	०	०	०	०	०	०	०	०	०	०	०	०	०	०	
		जम्मा	०	०	०	७	९	१६	०	०	०	०	०	०	०	७	९	१६		
गलकोट मावि	३	दलित	०	०	०	१२१	७०	१९१	५५	३७	९२	४२	३३	७५	४८	२९	७७	२६६	१६९	४३५
		जनजाती	०	०	०	२४	४१	६५	१८	१२	३०	१२	९	२१	२५	२१	४६	७९	८३	१६२
		जम्मा	०	०	०	२०९	११६	४०५	१०२	७५	१७७	७५	५४	१२९	१७६	१२८	३०४	५६२	४५३	१०१५
खरुवा मावि	४	दलित	०	०	०	०	०	०	०	१८	१८	०	०	०	०	०	०	१८	१८	
		जनजाती	०	०	०	०	०	०	०	०	०	०	०	०	०	०	०	०	०	
		जम्मा	०	०	०	८१	८६	१६७	५१	४९	१००	३९	४६	८५	०	०	१७१	१८१	३५२	
भूमे आवि	४	दलित	०	०	०	१६	१०	२६	०	०	०	०	०	०	०	०	१६	१०	२६	
		जनजाती	०	०	०	०	०	०	०	०	०	०	०	०	०	०	०	०	०	
		जम्मा	०	०	०	२२	१८	४०	०	०	०	०	०	०	०	०	२२	१८	४०	
चमुवा आवि	४	दलित	२	२	४	२६	२२	४८	११	११	२२	०	०	०	०	०	३९	३५	७४	
		जनजाती	०	०	०	०	०	०	०	०	०	०	०	०	०	०	०	०	०	
		जम्मा	९	१६	२५	६२	६१	१२३	२२	२३	४५	०	०	०	०	०	९३	१००	१९३	
कालिका आवि	४	दलित	०	०	०	१४	१५	२९	०	०	०	०	०	०	०	०	१४	१५	२९	
		जनजाती	०	०	०	०	०	०	०	०	०	०	०	०	०	०	०	०	०	
		जम्मा	०	०	०	२३	२८	५१	०	०	०	०	०	०	०	०	२३	२८	५१	
सिद्ध आवि	५	दलित	०	०	०	१	१	२	०	०	०	०	०	०	०	०	१	१	२	
		जनजाती	०	०	०	१	२	३	०	०	०	०	०	०	०	०	१	२	३	
		जम्मा	०	०	०	१०	११	२१	०	०	०	०	०	०	०	०	१०	११	२१	

विद्यालयको नाम	बडा नं.	विवरण	पूर्व प्राथमिक			आधारभूत (१-८)			आधारभूत (६-८)			माध्यमिक (९-१०)			माध्यमिक (११-१२)			जम्मा		
			छात्रा	छात्र	जम्मा	छात्रा	छात्र	जम्मा	छात्रा	छात्र	जम्मा	छात्रा	छात्र	जम्मा	छात्रा	छात्र	जम्मा	छात्रा	छात्र	जम्मा
सहिद थिर वम आवि	५	दलित	०	०	०	९	१३	२२	०	०	०	०	०	०	०	०	०	९	१३	२२
		जनजाती	०	०	०	०	०	०	०	०	०	०	०	०	०	०	०	०	०	०
		जम्मा	०	०	०	११	१९	३०	०	०	०	०	०	०	०	०	०	११	१९	३०
नवयुग आवि	५	दलित	०	०	०	१५	९	२४	०	०	०	०	०	०	०	०	०	१५	९	२४
		जनजाती	०	०	०	०	०	०	०	०	०	०	०	०	०	०	०	०	०	०
		जम्मा	०	०	०	१५	९	२४	०	०	०	०	०	०	०	०	०	१५	९	२४
घम्टे आवि	५	दलित	०	०	०	९	११	२०	०	०	०	०	०	०	०	०	०	९	११	२०
		जनजाती	०	०	०	१२	७	१९	०	०	०	०	०	०	०	०	०	१२	७	१९
		जम्मा	०	०	०	३६	४४	५०	०	०	०	०	०	०	०	०	०	३६	४४	५०
पृथ्वी मावि	५	दलित	३	३	६	२८	२६	५४	१६	१८	३४	१६	१७	३३	१३	१२	२५	७६	७६	१५२
		जनजाती	१	२	३	२३	१२	३५	१२	९	२१	१२	१४	२६	१२	७	१९	६०	४४	१०४
		जम्मा	५	१०	१५	९४	७६	१७०	५५	५१	१०६	४६	४४	९०	४८	३३	८१	२४८	२१४	४६२
नव ज्योति (दुर्गा) आवि	६	दलित	०	१	१	१८	११	२९	७	५	१२	०	०	०	०	०	०	२५	१७	४२
		जनजाती	१	१	२	१५	९	२४	४	३	७	०	०	०	०	०	०	२०	१३	३३
		जम्मा	३	५	८	३३	४०	७३	१५	१५	३०	०	०	०	०	०	०	५१	६०	१११
भुजुङ्गे आवि	६	दलित	०	०	०	२	२	४	०	०	०	०	०	०	०	०	०	२	२	४
		जनजाती	०	०	०	९	१४	२३	०	०	०	०	०	०	०	०	०	९	१४	२३
		जम्मा	०	०	०	११	१६	२७	०	०	०	०	०	०	०	०	०	११	१६	२७
पार्वती मावि	६	दलित	३	३	६	२१	२२	४३	१६	१४	३०	७	१०	१७	०	०	०	४७	४९	९६
		जनजाती	१	१	२	६	१	७	२	५	७	१	२	३	०	०	०	१०	९	१९
		जम्मा	८	७	१५	५१	४६	९७	२४	२६	५०	१८	२१	३९	०	०	०	१०१	१००	२०१
मदरसा बरकाती मदिना	६	दलित	०	०	०	०	०	०	०	०	०	०	०	०	०	०	०	०	०	०
		जनजाती	०	०	०	०	०	०	०	०	०	०	०	०	०	०	०	०	०	०
		जम्मा	२०	८	२८	०	०	०	०	०	०	०	०	०	०	०	०	२०	८	२८
प्रगती आवि	७	दलित	६	३	९	८	१२	२०	२	५	०	०	०	०	०	०	०	१६	२०	३६
		जनजाती	१	३	४	०	०	०	०	०	०	०	०	०	०	०	०	१	३	४
		जम्मा	१३	२१	३४	२९	३८	६७	१३	१९	३२	०	०	०	०	०	०	५५	७८	१३३
सिरवारे आवि	७	दलित	६	६	१२	७	११	१८	०	०	०	०	०	०	०	०	०	१३	१७	३०
		जनजाती	०	०	०	०	०	०	०	०	०	०	०	०	०	०	०	०	०	०
		जम्मा	६	६	१२	७	११	१८	०	०	०	०	०	०	०	०	०	१३	१७	३०

विद्यालयको नाम	बडा नं.	विवरण	पूर्व प्राथमिक			आधारभूत (१-८)			आधारभूत (६-८)			माध्यमिक (९-१०)			माध्यमिक (११-१२)			जम्मा		
			छात्रा	छात्र	जम्मा	छात्रा	छात्र	जम्मा	छात्रा	छात्र	जम्मा	छात्रा	छात्र	जम्मा	छात्रा	छात्र	जम्मा	छात्रा	छात्र	जम्मा
जनहित मावि	७	दलित	२	०	२	३५	३६	७१	१५	१७	३२	८	११	१९	०	०	०	६०	६४	१२४
		जनजाती	०	०	०	४	४	८	१	१	२	०	०	०	०	०	०	५	५	१०
		जम्मा	९	७	१६	५४	५७	१११	३२	२७	५९	१९	१८	३७	०	०	०	११४	१०९	२२३
देउराली आवि	७	दलित	०	०	०	५	२	७	०	०	०	०	०	०	०	०	०	५	२	७
		जनजाती	०	०	०	०	०	०	०	०	०	०	०	०	०	०	०	०	०	०
		जम्मा	०	०	०	१६	७	२३	०	०	०	०	०	०	०	०	०	१६	७	२३
दिपज्योती आवि	७	दलित	१	३	४	२३	१६	३९	१	४	५	०	०	०	०	०	०	२५	२३	४८
		जनजाती	२	०	२	८	६	१४	०	१	१	०	०	०	०	०	०	१०	७	१७
		जम्मा	४	१०	१४	३७	३७	७४	७	५	१५	०	०	०	०	०	०	४८	५५	१०३
नेटा आवि	७	दलित	०	०	०	०	३	३	०	०	०	०	०	०	०	०	०	०	३	३
		जनजाती	०	०	०	२	३	५	०	०	०	०	०	०	०	०	०	२	३	५
		जम्मा	०	०	०	२	१५	१७	०	०	०	०	०	०	०	०	०	२	१५	१७
जनजागृति मावि	८	दलित	५	७	१२	२१	१६	३७	१४	१९	३३	१८	२०	३८	१४	११	२५	७२	७३	१४५
		जनजाती	३	१३	१६	१४	४	१८	२२	११	३३	१९	१९	३८	१९	१४	३३	७७	६१	१३८
		जम्मा	१४	१९	३३	३१	३४	६५	४५	५२	९७	५८	६२	१२०	६४	४३	१०७	२१२	२१०	४२२
थालेपोखरा आवि	८	दलित	०	०	०	२	८	१०	०	०	०	०	०	०	०	०	०	२	८	१०
		जनजाती	०	०	०	०	६	६	०	०	०	०	०	०	०	०	०	०	६	६
		जम्मा	०	०	०	८	१९	२७	०	०	०	०	०	०	०	०	०	८	१९	२७
नव बिहानी आवि	८	दलित	२	४	६	४	६	१०	०	०	०	०	०	०	०	०	०	६	१०	१६
		जनजाती	१	०	१	६	६	१२	०	०	०	०	०	०	०	०	०	७	६	१३
		जम्मा	३	७	१०	१२	१०	२२	०	०	०	०	०	०	०	०	०	१५	१७	३२
भान आवि	८	दलित	१	०	१	०	०	०	०	०	०	०	०	०	०	०	०	१	०	१
		जनजाती	०	०	०	१	०	१	०	०	०	०	०	०	०	०	०	१	०	१
		जम्मा	२	२	४	९	७	१६	०	०	०	०	०	०	०	०	०	११	९	२०
बालविकास आवि	८	दलित	०	०	०	३	०	३	०	०	०	०	०	०	०	०	०	३	०	३
		जनजाती	०	०	०	०	१	१	०	०	०	०	०	०	०	०	०	०	१	१
		जम्मा	०	०	०	२३	३	२६	०	०	०	०	०	०	०	०	०	२३	३	२६
देवकोटा आवि	८	दलित	५	४	९	१४	१०	२४	७	६	१३	०	०	०	०	०	०	२६	२०	४६
		जनजाती	०	०	०	४	२	६	४	२	६	०	०	०	०	०	०	८	४	१२
		जम्मा	५	४	९	२७	२५	५२	१७	१७	३४	०	०	०	०	०	०	४९	४६	९५

विद्यालयको नाम	बडा नं.	विवरण	पूर्व प्राथमिक			आधारभूत (१-८)			आधारभूत (६-८)			माध्यमिक (९-१०)			माध्यमिक (११-१२)			जम्मा		
			छात्रा	छात्र	जम्मा	छात्रा	छात्र	जम्मा	छात्रा	छात्र	जम्मा	छात्रा	छात्र	जम्मा	छात्रा	छात्र	जम्मा	छात्रा	छात्र	जम्मा
शिव मावि	८	दलित	२	१	३	११	२०	३१	१५	७	२२	५	८	१३	२१	१२	३३	५४	४८	१०२
		जनजाती	१	१	२	०	३	३	४	१	५	४	०	४	४	४	८	१३	९	२२
		जम्मा	७	७	१४	२२	३९	६१	३७	३४	७१	२५	३१	५६	४८	२६	७४	१३९	१३७	२७६
फुलवारी आवि	९	दलित	०	०	०	२	०	२	०	०	०	०	०	०	०	०	०	२	०	२
		जनजाती	०	०	०	१	१	२	०	०	०	०	०	०	०	०	०	१	१	२
		जम्मा	०	०	०	३	१	४	०	०	०	०	०	०	०	०	०	३	१	४
लक्ष्मीनारायण आवि	९	दलित	३	२	५	११	७	१८	०	०	०	०	०	०	०	०	०	१४	९	२३
		जनजाती	०	०	०	०	१	१	०	०	०	०	०	०	०	०	०	०	१	१
		जम्मा	६	६	१२	२१	२२	४३	०	०	०	०	०	०	०	०	०	२७	२८	५५
विष्णु आवि	९	दलित	०	०	०	५	१	६	०	०	०	०	०	०	०	०	०	५	१	६
		जनजाती	०	१	१	३	३	६	०	०	०	०	०	०	०	०	०	३	४	७
		जम्मा	४	४	८	१९	१५	३४	०	०	०	०	०	०	०	०	०	२३	१९	४२
बालकल्याण आवि	९	दलित	०	०	०	३	६	९	०	०	०	०	०	०	०	०	०	३	६	९
		जनजाती	०	०	०	१	०	१	०	०	०	०	०	०	०	०	०	१	०	१
		जम्मा	३	३	६	९	१८	२७	०	०	०	०	०	०	०	०	०	१२	२१	३३
लक्ष्मीनारायण आवि	९	दलित	३	२	५	११	७	१८	०	०	०	०	०	०	०	०	०	१४	९	२३
		जनजाती	०	०	०	०	१	१	०	०	०	०	०	०	०	०	०	०	१	१
		जम्मा	६	६	१२	२१	२२	४३	०	०	०	०	०	०	०	०	०	२७	२८	५५
पाण्डुकेश्वर आवि	९	दलित	०	०	०	१	२	३	०	०	०	०	०	०	०	०	०	१	२	३
		जनजाती	०	०	०	०	०	०	०	०	०	०	०	०	०	०	०	०	०	०
		जम्मा	०	०	०	३	३	६	०	०	०	०	०	०	०	०	०	३	३	६
नवदिप आवि	९	दलित	२	३	५	०	१	१	०	०	०	०	०	०	०	०	०	२	४	६
		जनजाती	०	०	०	०	०	०	०	०	०	०	०	०	०	०	०	०	०	०
		जम्मा	२	३	५	०	१	१	०	०	०	०	०	०	०	०	०	२	४	६
भैरव मावि	९	दलित	३	४	७	२९	३३	६२	१६	१७	३३	१६	११	२७	०	०	०	६४	६५	१२९
		जनजाती	२	२	४	१०	१०	२०	७	६	१३	६	५	११	०	०	०	२५	२३	४८
		जम्मा	८	९	१७	५३	५२	१०५	३४	२७	६९	२७	२२	४९	०	०	०	१२२	११०	२३२
पाण्डवखानी आवि	१०	दलित	०	०	०	०	०	०	०	०	०	०	०	०	०	०	०	०	०	०
		जनजाती	०	०	०	०	०	०	०	०	०	०	०	०	०	०	०	०	०	०
		जम्मा	७	६	१३	१३	१०	२३	०	०	०	०	०	०	०	०	०	२०	१६	३६

विद्यालयको नाम	बडा नं.	विवरण	पूर्व प्राथमिक			आधारभूत (१-८)			आधारभूत (६-८)			माध्यमिक (९-१०)			माध्यमिक (११-१२)			जम्मा		
			छात्रा	छात्र	जम्मा	छात्रा	छात्र	जम्मा	छात्रा	छात्र	जम्मा	छात्रा	छात्र	जम्मा	छात्रा	छात्र	जम्मा	छात्रा	छात्र	जम्मा
नवज्योती आवि	१०	दलित	४	४	८	६	२	८	०	०	०	०	०	०	०	०	०	१०	६	१६
		जनजाती	५	२	७	६	७	१३	०	०	०	०	०	०	०	०	०	११	९	२०
		जम्मा	९	६	१५	११	९	२०	०	०	०	०	०	०	०	०	०	२०	१५	३५
दुङ्गील आवि	१०	दलित	०	०	०	२	०	२	०	०	०	०	०	०	०	०	०	२	०	२
		जनजाती	०	०	०	२	१	३	०	०	०	०	०	०	०	०	०	२	१	३
		जम्मा	०	०	०	४	१	५	०	०	०	०	०	०	०	०	०	४	१	५
पाण्डवखानी मावि	१०	दलित	०	१	१	१७	१६	३३	०	०	०	११	१९	३०	१२	५	१७	४०	४१	८१
		जनजाती	५	८	१३	५९	४६	१०५	०	०	०	२३	२५	४८	२७	२०	४७	११४	९९	२१३
		जम्मा	९	९	१४	७६	६२	१४३	०	०	०	३४	४४	७८	४०	२५	६५	१६३	१३९	३०२
रमुवा आवि	१०	दलित	७	६	१३	४२	३१	७३	१४	१४	२८	०	०	०	०	०	०	६३	५१	११४
		जनजाती	२	५	७	२९	२५	५४	१०	८	१८	०	०	०	०	०	०	४१	३८	७९
		जम्मा	१०	११	२०	७१	५६	१२७	२४	२२	४६	०	०	०	०	०	०	१०४	८९	२११
रिघा फेदी आवि	११	दलित	०	०	०	०	०	०	०	०	०	०	०	०	०	०	०	०	०	०
		जनजाती	४	२	६	१८	४	२२	०	०	०	०	०	०	०	०	०	२२	६	२८
		जम्मा	४	२	६	१८	४	२२	०	०	०	०	०	०	०	०	०	२२	६	२८
मनेवा आवि	११	दलित	०	०	०	०	१	१	०	०	०	०	०	०	०	०	०	०	१	१
		जनजाती	४	४	८	३०	३५	६५	१२	१७	२९	०	०	०	०	०	०	४६	५६	१०२
		जम्मा	४	४	८	३०	३६	६६	१२	१७	२९	०	०	०	०	०	०	४६	५७	१०५
सानो रिघा आवि	११	दलित	१	२	३	७	१२	१९	०	०	०	०	०	०	०	०	०	८	१४	२२
		जनजाती	३	१	४	२०	१९	३९	०	०	०	०	०	०	०	०	०	२३	२०	४३
		जम्मा	४	३	७	२७	३१	५८	०	०	०	०	०	०	०	०	०	२७	३४	६१
बालज्योति आवि	११	दलित	३	३	६	४	५	९	०	०	०	०	०	०	०	०	०	७	८	१५
		जनजाती	५	२	७	८	१७	२५	०	०	०	०	०	०	०	०	०	१३	१९	३२
		जम्मा	९	५	१३	१२	२२	३४	०	०	०	०	०	०	०	०	०	२०	२७	४६
रत्न लक्ष्मी मावि	११	दलित	२	२	४	३४	२९	६३	१५	१५	३०	१४	३	१७	८	८	१६	७३	५७	१३०
		जनजाती	४	३	७	५४	५८	११२	२१	२६	४७	२०	१९	३९	२४	९	३३	१२३	११५	२३८
		जम्मा	६	५	११	९०	८७	१७५	३६	४१	७७	३४	२२	५६	३२	१७	४९	१९६	१७२	३६८
छिचिमा पोखरी आवि	११	दलित	१	२	३	५	८	१३	०	०	०	०	०	०	०	०	०	६	१०	१६
		जनजाती	२	१	३	५	८	१३	०	०	०	०	०	०	०	०	०	७	९	१६
		जम्मा	३	३	६	१०	१६	२६	०	०	०	०	०	०	०	०	०	१३	१९	३२

विद्यालयको नाम	वडा नं.	विवरण	पूर्व प्राथमिक			आधारभूत (१-८)			आधारभूत (६-८)			माध्यमिक (९-१०)			माध्यमिक (११-१२)			जम्मा		
			छात्रा	छात्र	जम्मा	छात्रा	छात्र	जम्मा	छात्रा	छात्र	जम्मा	छात्रा	छात्र	जम्मा	छात्रा	छात्र	जम्मा	छात्रा	छात्र	जम्मा
किम्ले आवि	११	दलित	०	०	०	१३	११	२४	०	०	०	०	०	०	०	०	०	१३	११	२४
		जनजाती	१	१	२	०	०	०	०	०	०	०	०	०	०	०	०	१	१	२
		जम्मा	१	१	२	१५	१२	२७	०	०	०	०	०	०	०	०	०	१६	१३	२९
देविस्थान आवि	११	दलित	०	०	०	१३	११	२४	०	०	०	०	०	०	०	०	०	१३	११	२४
		जनजाती	०	०	०	३	२	५	०	०	०	०	०	०	०	०	०	३	२	५
		जम्मा	०	०	०	०	०	०	०	०	०	०	०	०	०	०	०	०	०	०
सरस्वती आवि	११	दलित	४	६	१०	११	९	२०	०	०	०	०	०	०	०	०	०	१५	१५	३०
		जनजाती	०	०	०	२	०	२	०	०	०	०	०	०	०	०	०	२	०	२
		जम्मा	४	७	११	१३	१०	२३	०	०	०	०	०	०	०	०	०	१७	१७	३४
जम्मा		दलित	८५	८३	१६८	८७७	७७७	१६५४	२८७	२८८	५६८	१९६	१८१	३७७	१५२	१०८	२६०	१५९७	१४३७	३०३४
		जनजाती	६७	६१	१२८	४८६	४४०	९२६	१५८	१२६	२८४	११७	११६	२३३	१३०	९३	२२३	९५८	८३६	१७९४
		जम्मा	२५६	२६०	५१६	२००३	१९२६	३९२९	७१०	६७१	१३८१	४९८	४६४	९६२	५११	३४३	८५४	३९७८	३६६४	७६४२
संस्थागत विद्यालय																				
दुदिलाभाटी इडलिस स्कुल	१	दलित	४	१२	१६	११	१७	२८	३	३	६	०	३	३	०	०	०	१८	३५	५३
		जनजाती	२	९	११	१६	२७	४३	६	११	१७	२	९	११	०	०	०	२६	५६	८२
		जम्मा	२०	४५	६५	७९	१०४	१८३	१९	३८	५७	१०	२१	३१	०	०	०	१२८	२०८	३३६
एरा मदरल्याण्ड आवासीय विद्यालय	२	दलित	२१	८	२९	१८	३५	५३	४	१२	१६	२	४	६	०	०	०	४५	५९	१०४
		जनजाती	१	०	१	२	७	९	०	४	४	०	२	२	०	०	०	३	१३	१६
		जम्मा	२९	२८	५७	७८	१०५	१८३	२४	३९	६३	१२	१६	२८	०	०	०	१४३	१८८	३३१
नव प्रभात स्कुल	३	दलित	८	१२	२०	५	७	१२	५	८	१३	०	०	०	०	०	०	१८	२७	४५
		जनजाती	३	७	१०	७	१२	१९	४	३	७	०	०	०	०	०	०	१४	२२	३६
		जम्मा	५८	६८	१२६	६७	७६	१४३	२४	४४	६८	१५	२०	३५	०	०	०	१६४	२०८	३७२
गोल्डेन फ्युचर सेकेन्डरी स्कुल	४	दलित	१	६	७	११	१५	२६	१	२	३	०	२	२	०	०	०	१३	२५	३८
		जनजाती	०	१	१	१	३	४	०	२	२	१	१	२	०	०	०	२	७	९
		जम्मा	२४	३२	५६	५६	१००	१५६	२९	३१	६०	१५	१६	३१	०	०	०	१२४	१७९	३०३
गलकोट मोडनाइज्ड एकेडेमी	५	दलित	३	७	१०	१६	२९	४५	५	८	१३	१	३	४	०	०	०	२५	४७	७२
		जनजाती	४	५	९	१४	१६	३०	५	७	१२	३	४	७	०	०	०	२६	३२	५८
		जम्मा	१२	२४	३६	७६	१०८	१८४	२९	४१	७०	१३	२१	३४	०	०	०	१३०	१९४	३२४

विद्यालयको नाम	वडा नं.	विवरण	पूर्व प्राथमिक			आधारभूत (१-८)			आधारभूत (६-८)			माध्यमिक (९-१०)			माध्यमिक (११-१२)			जम्मा		
			छात्रा	छात्र	जम्मा	छात्रा	छात्र	जम्मा	छात्रा	छात्र	जम्मा	छात्रा	छात्र	जम्मा	छात्रा	छात्र	जम्मा	छात्रा	छात्र	जम्मा
एकता आवासीय मावि	५	दलित	६	६	१२	१०	१३	२३	२	८	१०	०	२	२	०	०	०	१८	२९	४७
		जनजाती	५	११	१६	१३	२१	३४	७	१२	१९	५	७	१२	०	०	०	३०	५१	८१
		जम्मा	३३	१९	५२	४६	६४	११०	१६	३३	४९	८	१३	२१	०	०	०	१०३	१२९	२३२
सम्बुद्ध एजुकेशनल एकेडेमी	६	दलित	५	५	१०	८	८	१६	१	३	४	१	१	२	०	०	०	१५	१७	३२
		जनजाती	५	५	१०	७	५	१२	१	४	५	१	१	२	०	०	०	१४	१५	२९
		जम्मा	३३	२९	६२	४६	६०	१०६	९	२७	३६	१३	१६	२९	०	०	०	१०१	१३२	२३३
न्यू लाइफ आवासीय मावि	६	दलित	१२	१६	२८	१६	२०	३६	८	९	१७	५	५	१०	२	१	३	४३	५१	९४
		जनजाती	१०	१४	२४	१५	१७	३२	४	५	९	४	६	१०	२	३	५	३५	४५	८०
		जम्मा	९२	९७	१८९	२२५	२५७	४८२	८६	९०	१७६	४९	६६	११५	५४	४०	९४	५०६	५५०	१०५६
गलकोट इडलिस मावि	७	दलित	२	४	६	४	३	७	१	२	३	०	०	०	०	०	०	७	९	१६
		जनजाती	१	३	४	३	४	७	०	२	२	०	०	०	०	०	०	४	९	१३
		जम्मा	२३	३५	५८	६८	७८	१४६	२७	३०	५७	१४	१०	२४	०	०	०	१३२	१५३	२८५
न्यु घण्टे एजुकेशन एकेडेमी	१०	दलित	७	५	१२	७	३	१०	०	०	०	०	०	०	०	०	०	१४	८	२२
		जनजाती	५	१३	१८	२	६	८	०	०	०	०	०	०	०	०	०	७	१९	२६
		जम्मा	१२	१८	३०	९	९	१८	०	०	०	०	०	०	०	०	०	२१	२७	४८
जम्मा		दलित	६९	८१	१५०	१०६	१५०	२५६	३०	५५	८५	९	२०	२९	२	१	३	२१६	३०७	५२३
		जनजाती	३६	६८	१०४	८०	११८	१९८	२७	५०	७७	१६	३०	४६	२	३	५	१६१	२६९	४३०
		जम्मा	३३६	३९५	७३१	७५०	९६१	१७११	२६३	३७३	६३६	१४९	१९९	३४८	५४	४०	९४	१५५२	१९६८	३५२०
कुल जम्मा		दलित	१५४	१६४	३१८	९८३	९२७	१९१०	३१७	३४३	६५३	२०५	२०१	४०६	१५४	१०९	२६३	१८१३	१७४४	३५५७
		जनजाती	१०३	१२९	२३२	५६६	५५८	११२४	१८५	१७६	३६१	१३३	१४६	२७९	१३२	९६	२२८	१११९	११०५	२२२४
		जम्मा	५९२	६५५	१२४७	२७५३	२८८७	५६४०	९७३	१०४४	२०१७	६४७	६६३	१३१०	५६५	३८३	९४८	५५३०	५६३२	१११६२

अनुसूची ९ : विद्यालयको भौतिक पूर्वाधार तथा सुविधाको अवस्था

विद्यालयको नाम	वडा नम्बर	भवन संख्या		कोठा संख्या		पुस्तकालय	विज्ञान प्रयोगशाला	डेस्क/वेञ्चको (संख्या)	खेलमैदान क्षेत्रफल (वर्ग मी.)	कम्पाउण्ड वालको किसिम	चर्पीको सुविधा	स्वच्छ खानेपानी
		पक्की	कच्ची	पक्की	कच्ची							
सामुदायिक तथा धार्मिक विद्यालय												
गौदी गौमुखी आवि	१	०	४	०	११	छ	छैन	३६	१२	छैन	छ	छ
सिरवारे आवि	१	३	०	४	३	छैन	छैन	४५	२५	तारबार	छ	छ
शिवालय आवि	१	३	०	८	०	छैन	छैन	५२	४००	तारबार	छ	छ
सरस्वती मावि	१	३	४	१४	१३	छ	छैन	१००	७००	तारबार	छ	छ
जनता आवि	१	०	१	०	४	छैन	छैन		९०	तारबार र कच्ची पर्खाल	छ	छ
गाजा आवि	१	२	०	६	०	छैन	छैन	२४	५०८	तारबार	छ	छ
भगवती आवि	१	३	०	९	०	छैन	छैन	४०	८००		छ	छ
चौराहा मावि	१	२	५	६	१४	छ	छ	२६०	४००	कच्ची पर्खाल र तारबार	छ	छ
देवालय आवि	१	१	१	२	५	छैन	छैन	१३	४२	तारबार	छ	छ
चौराहा आवि	१	१	१	२	४	छैन	छैन	१२	१२५०		छ	छ
नवयुवक आवि	२	१	१	७	५	छैन	छैन	३५	४२५	तारबार	छ	छ
पैयुडाँडा आवि	२	२	०	५	०	छैन	छैन	१६		पक्की पर्खाल र तारबार	छ	छ
रामकृष्ण आवि	२	२	२	५	७	छ	छैन	२३	१५०	कच्ची पर्खाल	छ	छ
महेन्द्र मावि	२	५	१	२४	४	छ	छ	२१५		तारबार	छ	छ
शितलपाटी आवि	२	३	०	८	०			२८	६००	तारबार	छ	छैन
जय सन्तोषी माँ आवि	३	०	१	०	७	छ	छैन	२०	९५	तारबार	छ	छ
कोटमैदान आवि	३	०	१	०	५	छ	छैन	२८		पक्की पर्खाल	छ	छ
बालप्रेम आवि	३	१	०	४	०	छ	छैन	२३	९९	छैन	छ	छ
धवलागिरी आवि	३	१	१	२	६	छैन	छैन	१५	२१०	पक्की पर्खाल	छ	छ
गल्कोट बेदबेदाङ्ग विद्याश्रम	३	१	१	६	३	छ	छैन	१०	२००	पक्की पर्खाल	छ	छ
जीवन ज्योति आवि	३	३	०	१२	०	छ	छैन	४०	१५३.४	कच्ची पर्खाल	छ	छ

विद्यालयको नाम	वडा नम्बर	भवन संख्या		कोठा संख्या		पुस्तकालय	विज्ञान प्रयोगशाला	डेस्क/वेन्चको (संख्या)	खेलमैदान क्षेत्रफल (वर्ग मी.)	कम्पाउण्ड वालको किसिम	चर्पीको सुविधा	स्वच्छ खानेपानी
		पक्की	कच्ची	पक्की	कच्ची							
बराहाथान आवि	३	०	१	०	५	छैन	छैन	२०	६०	तारबार	छ	छ
धुस्तुङ आवि	३	१	०	४	०	छ	छैन	८	१००	तारबार	छ	छ
गलकोट मावि	३	४	१	३२	२	छ	छ	४००	१२५५	पक्की पर्खाल	छ	छ
खरुवा मावि	४	२	३	८	९	छ	छ	९०	४०५	छैन	छ	छैन
भूमे आवि	४	४	०	१०	०	छ	छैन	८०	२०४	तारबार र पक्की	छ	छ
चमुवा आवि	४	२	०	१३	०	छ	छैन	४९	९०	तारबार	छ	छ
कालिका आवि	४	३	०	८	०	ट	छैन	४३	१९८.८	तारबार	छ	छ
सिद्ध आवि	५	०	२	०	७	छ	छैन	३२	३९६	छैन	छ	छ
सहिद थिर वम आवि	५	२	०	७	०	छ	छैन	३०	३९६	छैन	छ	छ
नवयुग आवि	५	२	०	८	०	छैन	छैन	२५	५९१	पक्की पर्खाल	छ	छ
घम्टे आवि	५		०	१०	०	छैन	छैन	२९		पक्की पर्खाल	छ	छ
पृथ्वी मावि	५	३	३	१४	७	छ	छ	२६०	४५	पक्की पर्खाल	छ	छ
नव ज्योति (दुर्गा) आवि	६	०	३	०	१०	छ	छ	२३	३५२	तारबार	छ	छ
भुजुङ्गे आवि	६	०		०		छ	छैन	२०	४६४	तारबार	छ	छ
पार्वती मावि	६	२	१	१२	४	छैन	छैन	७२	३६०	तारबार	छ	छ
मदरसा बरकाती मदिना	६	०	१	०	१	छैन	छैन	४		तारबार	छ	छ
प्रगती आवि	७	१	१	३	११	छ	छैन	२५	४५०	कच्ची पर्खाल	छ	छैन
सिरवारे आवि	७	२	०	५	०	छैन	छैन	१४			छ	छ
जनहित मावि	७	१	३	३	१६	छ	छ	५५	१८०	तारबार	छ	छैन
देउराली आवि	७	२	०	७	०	छैन	छैन	१५	३००	पक्की पर्खाल	छ	छ
दिपज्योती आवि	७	४	११	०		छ	छैन	५१	६००	पक्की पर्खाल	छ	छ
नेटा आवि	७	०	२	०	७	छैन	छैन	८			छ	छ
जनजागृति मावि	८	३	३	२२	९	छ	छ	२६८	३५६१	तारबार	छ	छ
थालेपोखरा आवि	८	१	१	२	५	छैन	छैन	१५	३६३	तारबार र पक्की	छ	छैन
नव बिहानी आवि	८	१	२	४	४	छैन	छैन	८	८०	तारबार	छ	छैन
बालविकास आवि	८	१	०	२	०	छैन	छैन	१०	२५४	तारबार	छ	छ

विद्यालयको नाम	वडा नम्बर	भवन संख्या		कोठा संख्या		पुस्तकालय	विज्ञान प्रयोगशाला	डेस्क/वेञ्चको (संख्या)	खेलमैदान क्षेत्रफल (वर्ग मी.)	कम्पाउण्ड वालको किसिम	चर्पीको सुविधा	स्वच्छ खानेपानी
		पक्की	कच्ची	पक्की	कच्ची							
भानु आवि	८	३	०	८	०	छ	छैन	२०		तारबार	छ	छ
फुलबारी आवि	८	१	०	६	०	छैन	छैन	१०		कच्ची पर्खाल	छ	छ
देवकोटा आवि	८	४	०	१३	०	छ	छैन	३८	२८८	तारबार	छ	छ
शिव मावि	८	३	२	२१	६	छ	छ	१४०	२२००	पक्की पर्खाल	छ	छ
लक्ष्मीनारायण आवि	९	३	०	९	०	छ	छैन	८	३७५	तारबार	छ	छ
विष्णु आवि	९	१	२	२	६	छ	छैन	२६	२१६	छैन	छ	छ
बालकल्याण आवि	९	२	०	८	०	छ	छैन	१५	७०	तारबार	छ	छ
लक्ष्मीनारायण आवि	९	३	०	९	०	छ	छैन	८	३७५	तारबार	छ	छ
पाण्डुकेश्वर आवि	९	०	१	०	७	छ	छैन	६		कच्ची पर्खाल	छ	छ
नवदिप आवि	९	१	१	२	४			३		कच्ची पर्खाल	छ	छ
भैरव मावि	९	४	२	१५	५	छ	छैन	१०२	६०	छैन	छ	छ
पाण्डवखानी आवि	१०	०	२	०	७	छैन	छैन	१३	३७५	छैन	छ	छ
नवज्योती आवि	१०	१	१	८	२				५०८	कच्ची पर्खाल	छ	छ
ढुङ्गील आवि	१०	०	१	०	४	छैन	छैन	१७	१२०	पर्खाल	छ	छ
पाण्डवखानी मावि	१०	१	४	९	१२	छ	छ	१२२	२४००	छैन	छ	छ
रमुवा आवि	१०	१	३	४	८	छैन	छैन	३६	११७६	छैन	छ	छ
रिघा फेँदी आवि	११	१	०	४	०	छैन	छैन		१८०	छैन	छ	छ
मनेवा आवि	११	०	३	०	११	छ	छैन	२८	३७५	छैन	छ	छ
सानो रिघा आवि	११	२	१	६	४	छ	छैन	६१		तारबार र पक्की पर्खाल	छ	छ
बालज्योति आवि	११	१	०	९	०	छ	छैन	१५	५६०	तारबार	छ	छ
रत्न लक्ष्मी मावि	११	१	६	८	१६	छ	छैन			कच्ची पर्खाल	छ	छ
छिचिम पोखरी आवि	११	२	०	७	०	छैन	छैन	५	५५	पक्की पर्खाल	छ	छ
किम्ले आवि	११	०	१	०	५	छैन	छैन	१२	३००	छैन	छ	छ
देविस्थान आवि	११	०	१	०	४	छैन	छैन	९	७०	छैन	छ	छ
सरस्वती आवि	११	०	१	०	४	छैन	छैन	९			छ	छ
जम्मा		११३	९४	४४६	२९३			३३९२	२६५६७			
संस्थागत विद्यालय												

विद्यालयको नाम	वडा नम्बर	भवन संख्या		कोठा संख्या		पुस्तकालय	विज्ञान प्रयोगशाला	डेस्क/वेञ्चको (संख्या)	खेलमैदान क्षेत्रफल (वर्ग मी.)	कम्पाउण्ड वालको किसिम	चर्पीको सुविधा	स्वच्छ खानेपानी
		पक्की	कच्ची	पक्की	कच्ची							
दुदिलाभाठी इडलिस स्कूल	१	२	०	१८	२	छ	छ	७०		तारबार	छ	छ
एरा मदरल्याण्ड आवासीय विद्यालय	२	४	१	२२	१	छ	छ	१०७	१४२०	पक्की पर्खाल	छ	छ
नव प्रभात स्कूल	३	१	३	६	१४	छ	छ	१००	२०३५	कच्ची	छ	छ
गोल्डेन फ्युचर सेकेन्डरी स्कूल	४	०	५	०	१८	छ	छ	१००		पक्की पर्खाल	छ	छ
गलकोट मोडनाइज्ड एकेडेमी	५			३१		छ	छ	९३	२०००	पक्की पर्खाल	छ	छ
एकता आवासीय मावि	५	०	५	०	३०	छ	छ	१५१		पक्की पर्खाल	छ	छ
सम्बुद्ध एजुकेशनल एकेडेमी	६	३	१	१९	३	छ	छ	७०		कच्ची	छ	छ
न्यू लाइफ आवासीय मावि	६	२	३	४२	१८	छ	छ	२९०	१४९५	पक्की	छ	छ
गलकोट इडलिस मावि	७	१	१	१२	१०	छ	छ	९०	३००	तारबार	छ	छ
न्यू घम्टे एजुकेशन एकेडेमी	१०		०	८	०	छैन	छैन	३१	७६५	तारबार	छ	छ
जम्मा		१३	१९	१५८	९६			११०२	८०१५			
कुल जम्मा		१२६	११३	६०४	३८९			४४९४	३४५८२			

अनुसूची १० : शिक्षकको विवरण

विद्यालयको नाम	वडा नं.	तह	स्वीकृत दरबन्दी	राहत दरबन्दी	कार्यरत शिक्षक संख्या										विषयगत शिक्षक संख्या					
					स्थायी		अस्थायी		राहत		निजी श्रोत		जम्मा			गणित	विज्ञान	अंग्रेजी	नेपाली	सामाजिक
					म	पु	म	पु	म	पु	म	पु	म	पु	जम्मा					
सामुदायिक विद्यालय र मद्रसा																				
गौदी गौमुखी आवि	१	प्रावि	५	०	१	१	३	०	०	०	२	०	६	१	७	१	१	२	२	१
		निमावि	०	०	०	०	०	०	०	०	०	२	०	२	२	१	१	०	०	०
सिरवारे आवि	१	प्रावि	१	२	०	१	०	०	२	०	२	०	४	१	५	१	१	१	१	१
शिवालय आवि	१	प्रावि	३	०	०	३	०	०	०	०	२	०	२	३	५	०	०	०	५	०
सरस्वती मावि	१	प्रावि	५	०	२	२	१	०	०	०	१	०	४	२	६	०	०	०	०	०
		निमावि	३	१	०	२	०	०	०	१	०	१	०	४	४	१	१	१	१	०
		मावि	१	४	०	१	०	०	०	३	०	०	०	४	४	१	१	१	१	१
		उमावि	०	२	०	०	०	०	०	२	०	०	०	२	२	०	०	१	०	०
जनता आवि	१	प्रावि	१	१	०	१	०	०	१	०	१	०	२	१	३	०	०	०	०	०
गाजा आवि	१	प्रावि	१	१	१	०	०	०	१	०	२	०	४	०	४	०	०	०	०	०
भगवती आवि	१	प्रावि	२	१	०	१	१	०	१	०	२	०	४	१	५	१	१	१	१	१
चौराहा मावि	१	प्रावि	५	०	३	१	०	१	०	०	०	०	३	२	५	०	०	०	०	०
		निमावि	३	०	१	२	०	०	०	०	१	०	२	२	४	१	०	१	०	१
		मावि	१	४	०	१	०	२	०	२	०	०	०	५	५	१	१	१	१	१
		उमावि	०	२	०	०	०	२	०	०	०	०	०	२	२	०	०	१	१	०
देवालय आवि	१	प्रावि	२	१	०	०	२	०	१	०	१	०	४	०	४	०	०	१	१	१
चौराहा आवि	१	प्रावि	२	०	१	१	०	०	०	०	०	०	१	१	२	०	०	०	०	०
नवयुवक आवि	२	प्रावि	५	१	२	१	१	१	१	०	२	०	६	२	८	०	०	०	०	०
पैयुडाँडा आवि	२	प्रावि	०	२	०	०	१	१	१	१	०	०	२	२	४	०	०	०	०	०
रामकृष्ण आवि	२	प्रावि	३	०	०	०	२	१	०	०	३	०	५	१	६	०	०	०	०	०
महेन्द्र मावि	२	प्रावि	६	०	२	२	२	०	०	०	२	०	६	२	८	०	०	०	०	०
		निमावि	४	०	२	१	०	१	०	०	०	०	२	२	४	१	०	१	१	१
		मावि	४	१	१	२	०	१	०	१	०	०	१	४	५	१	१	१	१	१
		उमावि	०	२	०	०	०	२	०	०	०	०	०	२	२	०	०	१	०	०
शितलपाटी आवि	२	प्रावि	४	०	०	१	२	१	०	०	०	०	२	२	४	०	०	०	०	०
		निमावि	०	१	०	०	०	०	१	०	१	०	२	०	२	०	०	१	०	०

विद्यालयको नाम	वडा नं.	तह	स्वीकृत दरबन्दी	राहत दरबन्दी	कार्यरत शिक्षक संख्या											विषयगत शिक्षक संख्या				
					स्थायी		अस्थायी		राहत		निजी श्रोत		जम्मा			गणित	विज्ञान	अंग्रेजी	नेपाली	सामाजिक
					म	पु	म	पु	म	पु	म	पु	म	पु	जम्मा					
जय सन्तोषी माँ आवि	३	प्रावि	३	०	१	१	१	०	०	०	१	०	३	१	४	०	०	०	०	०
कोटमैदान आवि	३	प्रावि	१	१	०	०	१	०	१	०	०	०	२	०	२	०	०	०	०	०
बालप्रेम आवि	३	प्रावि	२	२	०	०	२	०	२	०	०	०	४	०	४	०	०	०	०	०
धवलागिरी आवि	३	प्रावि	३	१	१	१	१	०	१	०	१	०	४	१	५	०	०	०	०	०
गल्कोट बेदबेदाङ्ग विद्याश्रम	३	निमावि	१	०	०	१	०	०	०	०	०	२	०	३	३	२	०	१	०	०
जीवन ज्योति आवि	३	प्रावि	२	१	०	०	२	०	१	०	१	०	४	०	४	०	०	०	०	०
		निमावि	०	४	०	०	०	०	१	३	०	०	१	३	४	१	०	१	१	१
बराहाथान आवि	३	प्रावि	२	०	०	१	१	०	०	०	१	०	२	१	३	०	०	०	०	०
धुस्तुङ आवि	३	प्रावि	२	१	०	०	१	०	१	०	०	०	२	०	२	०	०	०	०	०
गलकोट मावि	३	प्रावि	७	१	२	५	०	०	०	०	५	१	७	६	१३	०	०	०	०	०
		निमावि	६	०	०	३	१	२	०	०	२	२	३	७	१०	२	२	१	१	१
		मावि	९	०	०	७	०	२	०	०	०	०	०	९	९	१	३	१	२	१
		उमावि	७	०	०	०	२	५	०	०	१	३	३	६	११	१	५	१	१	०
खरुवा मावि	४	प्रावि	५	०	१	४	०	०	०	०	४	०	५	४	९	०	०	०	०	०
		निमावि	२	२	०	२	०	०	१	१	०	०	१	३	४	१	१	१	१	०
		मावि	१	०	०	०	१	०	०	०	०	१	१	१	२	०	१	१	०	०
भूमे आवि	४	प्रावि	१	३	०	१	०	०	२	१	१	०	३	२	५	०	०	०	०	०
चमुवा आवि	४	प्रावि	६	०	१	४	१	०	०	०	०	०	२	४	६	०	०	०	०	०
		निमावि	०	०	०	०	०	१	०	०	०	०	०	१	१	०	०	०	०	०
कालिका आवि	४	प्रावि	३	०	०	३	०	०	०	०	३	०	३	३	६	१	१	१	१	१
सिद्ध आवि	५	प्रावि	३	०	०	२	१	०	०	०	१	०	२	२	४	०	०	०	०	०
सहिद थिर बम आवि	५	प्रावि	२	१	१	०	१	०	०	१	२	०	४	१	५	१	१	१	१	१
नवयुग आवि	५	प्रावि	०	३	०	०	०	०	२	१	२	०	४	१	५	०	०	०	०	०
घम्टे आवि	५	प्रावि	३	०	२	०	१	०	०	०	४	१	७	१	६	०	०	०	०	०
पृथ्वी मावि	५	प्रावि	४	०	२	१	०	१	०	०	५	०	७	२	९	०	०	०	०	०
		निमावि	४	०	०	२	२	०	०	०	०	०	२	२	४	१	१	१	०	१

विद्यालयको नाम	वडा नं.	तह	स्वीकृत दरबन्दी	राहत दरबन्दी	कार्यरत शिक्षक संख्या										विषयगत शिक्षक संख्या					
					स्थायी		अस्थायी		राहत		निजी श्रोत		जम्मा			गणित	विज्ञान	अंग्रेजी	नेपाली	सामाजिक
					म	पु	म	पु	म	पु	म	पु	म	पु	जम्मा					
		मावि	४	१	०	४	०	०	०	१	०	०	०	५	५	१	१	०	१	२
		उमावि	०	२	०	०	०	०	०	२	०	०	०	२	२	०	०	१	०	१
नव ज्योति (दुर्गा) आवि	६	प्रावि	२	३	०	०	२	०	२	१	३	१	७	२	९	०	०	०	०	०
		निमावि	०	१	०	०	०	०	१	०	०	१	१	२	१	१	०	०	०	०
भुजुङ्गे आवि	६	प्रावि	३	०	१	१	१	०	०	०	२	०	४	१	५	०	०	०	०	०
पार्वती मावि	६	प्रावि	५	१	३	०	१	१	१	०	१	०	६	१	७	०	०	०	०	०
मदरसा बरकाती मदिना	६	प्रावि	०	१	०	०	०	०	०	१	०	०	०	१	१	०	०	०	०	०
		निमावि	०	३	०	०	०	०	१	२	०	०	१	२	३	१	०	१	१	०
		मावि	०	३	०	०	०	०	३	०	०	०	३	३	१	१	०	०	०	१
प्रगती आवि	७	प्रावि	३	१	२	१	०	०	१	०	६	२	९	३	१२	०	०	०	०	०
		निमावि	०	०	०	०	०	०	१	०	०	०	१	१	०	१	०	०	०	०
सिरवारे आवि	७	प्रावि	१	१	१	०	०	०	१	०	१	०	३	०	३	०	०	०	०	०
जनहित मावि	७	प्रावि	५	०	२	३	०	०	०	०	४	१	६	४	१०	०	०	०	०	०
		निमावि	३	०	१	१	१	०	०	०	०	०	२	१	३	०	१	१	०	१
		मावि	१	३	०	१	०	०	१	२	१	०	२	३	५	२	०	१	१	१
देउराली आवि	७	प्रावि	२	१	१	१	०	०	०	०	०	०	१	१	२	०	०	०	०	०
दिपज्योती आवि	७	प्रावि	३	१	१	१	१	०	१	०	५	०	६	१	९	१	१	४	३	१
		निमावि	०	१	०	०	०	०	१	०	१	०	२	०	२	१	०	१	०	०
नेटा आवि	७	प्रावि	२	०	१	१	०	०	०	०	१	०	२	१	३	०	०	०	०	०
जनजागृति मावि	८	प्रावि	५	०	२	३	०	०	०	०	३	२	५	५	१०	०	०	०	०	०
		निमावि	४	०	१	२	०	१	०	०	१	३	२	६	६	०	१	१	१	१
		मावि	४	१	०	२	०	२	०	१	०	०	०	५	५	१	१	१	१	१
		उमावि	२	०	०	०	०	२	०	०	०	१	०	३	३	०	०	१	०	१
थालेपोखरा आवि	८	प्रावि	३	०	०	१	२	०	०	०	०	०	२	१	३	०	०	०	०	०
नव बिहानी आवि	८	प्रावि	१	१	०	०	१	०	१	०	०	१	२	१	३	०	०	०	०	०
बालविकास आवि	८	प्रावि	३	०	१	२	०	०	०	०	१	०	२	२	४	०	०	०	०	०
भानु आवि	८	प्रावि	३	०	१	२	०	०	०	०	१	०	२	२	४	०	०	०	०	०
फुलबारी आवि	८	प्रावि	१	०	०	०	१	०	०	०	०	०	१	०	१	०	०	०	०	०
देवकोटा आवि	८	प्रावि	३	०	०	१	१	१	०	०	१	०	२	२	४	०	०	०	०	०

विद्यालयको नाम	वडा नं.	तह	स्वीकृत दरबन्दी	राहत दरबन्दी	कार्यरत शिक्षक संख्या										विषयगत शिक्षक संख्या					
					स्थायी		अस्थायी		राहत		निजी श्रोत		जम्मा			गणित	विज्ञान	अंग्रेजी	नेपाली	सामाजिक
					म	पु	म	पु	म	पु	म	पु	म	पु	जम्मा					
		निमावि	०	४	०	०	०	०	२	२	०	०	२	२	४	१	०	१	१	१
शिव मावि	८	प्रावि	५	०	१	४	०	०	०	०	२	२	३	६	९	०	०	०	०	०
		निमावि	३	०	१	२	०	०	०	०	१	२	२	४	६	१	०	१	०	१
		मावि	४	०	०	०	०	०	०	४	०	३	०	७	७	१	०	१	१	१
		उमावि	२	०	०	०	०	०	०	२	०	०	०	२	२	०	०	०	१	०
लक्ष्मीनारायण आवि	९	प्रावि	३	०	१	२	०	०	०	०	२	१	३	३	६	०	०	०	०	०
विष्णु आवि	९	प्रावि	१	२	०	१	०	०	२	०	२	१	४	२	६	२	१	१	१	१
बालकल्याण आवि	९	प्रावि	३	०	१	२	०	०	०	०	२	१	३	३	६	२	१	१	२	१
लक्ष्मीनारायण आवि	९	प्रावि	३	०	१	२	०	०	०	०	२	१	३	३	६	०	०	०	०	०
पाण्डुकेश्वर आवि	९	प्रावि	२	०	१	१	०	०	०	०	०	०	१	१	२	०	०	०	०	०
नवदिप आवि	९	प्रावि	१	१	०	०	१	०	०	०	१	०	२	०	२	०	०	०	०	०
भैरव मावि	९	प्रावि	७	०	२	४	०	१	०	०	३	०	५	५	१०	०	०	०	०	०
		निमावि	१	१	०	१	०	०	०	१	०	०	०	२	२	०	१	१	०	०
		मावि	०	२	०	०	०	०	०	२	०	०	०	२	२	१	०	०	१	०
पाण्डवखानी आवि	१०	प्रावि	३	०	०	०	३	०	०	०	०	१	३	१	४	०	०	०	०	०
नवज्योती आवि	१०	प्रावि	०	३	१	१	०	०	१	०	२	०	४	१	५	१	१	१	१	१
दुङ्गील आवि	१०	प्रावि	१	०	१	०	०	०	०	०	०	०	१	०	१	०	०	०	०	०
पाण्डवखानी मावि	१०	प्रावि	५	०	४	१	०	०	०	०	१	१	५	२	७	०	०	०	०	०
		निमावि	४	०	०	२	१	१	०	०	०	०	१	३	४	०	१	१	१	१
		मावि	४	१	०	१	२	१	१	०	०	०	३	२	५	१	१	१	१	१
		उमावि	०	२	०	०	०	०	०	२	०	०	०	२	२	०	०	०	०	०
रमुवा आवि	१०	प्रावि	४	१	२	२	०	०	१	०	०	०	३	२	५	०	०	०	०	०
		निमावि	०	२	०	०	०	०	०	२	१	०	१	२	३	१	०	१	०	०
रिघा फेँदी आवि	११	प्रावि	२	०	०	१	१	०	०	०	१	०	२	१	३	०	०	०	२	०
मनेवा आवि	११	प्रावि	५	०	३	१	१	०	०	०	०	०	४	१	५	१	१	१	१	१
		निमावि	०	१	०	०	०	०	१	०	२	१	३	१	४	१	१	१	१	०
सानो रिघा आवि	११	प्रावि	३	०	२	१	०	०	०	०	०	०	२	१	३	०	०	०	०	०

विद्यालयको नाम	वडा नं.	तह	स्वीकृत दरबन्दी	राहत दरबन्दी	कार्यरत शिक्षक संख्या										विषयगत शिक्षक संख्या					
					स्थायी		अस्थायी		राहत		निजी श्रोत		जम्मा			गणित	विज्ञान	अंग्रेजी	नेपाली	सामाजिक
					म	पु	म	पु	म	पु	म	पु	म	पु	जम्मा					
		निमावि	०	४	०	०	०	०	३	१	१	०	४	१	५	१	०	१	१	१
बालज्योति आवि	११	प्रावि	२	१	१	०	१	०	०	१	३	१	५	२	७	०	०	०	०	०
रत्न लक्ष्मी मावि	११	प्रावि	६	०	४	१	१	०	०	०	०	०	५	१	६	०	०	०	०	०
		निमावि	३	०	१	१	१	०	०	०	०	०	२	१	३	१	०	१	१	१
		मावि	४	१	०	४	०	०	०	१	०	०	०	५	५	१	१	१	१	१
		उमावि	२	०	०	०	०	२	०	०	०	०	०	२	२	०	०	१	०	०
छिचिप्रा पोखरी आवि	११	प्रावि	२	०	०	१	१	०	०	०	१	२	२	३	५	०	०	०	०	०
किम्ले आवि	११	प्रावि	३	०	०	०	१	२	०	०	०	०	१	२	३	०	०	०	०	०
देविस्थान आवि	११	प्रावि	१	०	०	१	०	०	०	०	०	०	०	१	१	०	०	०	०	०
सरस्वती आवि	११	प्रावि	१	०	१	०	३	०	०	०	०	०	४	०	४	०	०	०	०	०
जम्मा			२९३	९७	७३	१२६	६२	३८	४३	४९	११५	४२	२९३	२५५	५४८	४६	४०	५३	४८	३८
संस्थागत विद्यालय																				
दुदिलाभाटी इडलिस स्कूल	१	प्रावि	०	०	०	०	०	०	०	०	५	०	५	०	५	०	०	०	०	०
		निमावि	०	०	०	०	०	०	०	०	३	०	३	०	३	०	०	०	०	०
		मावि	०	०	०	०	०	०	०	०	१	७	१	७	८	१	१	१	१	१
एरा मदरल्याण्ड आवासीय विद्यालय	२	प्रावि	५	०	०	०	०	०	०	०	०	०	०	०	०	१	१	१	१	१
		निमावि	६	०	०	०	०	०	०	०	०	०	०	०	०	१	१	२	१	१
		मावि	४	०	०	०	०	०	०	०	०	०	०	०	०	१	१	१	१	१
नव प्रभात स्कूल	३	प्रावि											०	०	०					
		निमावि												०	०	०				
		मावि												०	०	०				
गोल्डेन फ्युचर सेकेन्डरी स्कूल	४	प्रावि	०	०	०	०	०	०	०	०	५	१	५	१	६	०	०	०	०	०
		निमावि	०	०	०	०	०	०	०	०	१	२	१	२	३	१	०	१	१	१
		मावि	०	०	०	०	०	०	०	०	०	५	०	५	५	१	१	१	१	१
गलकोट मोडनाइज्ड एकेडेमी	५																			
	५	प्रावि	०	०	६	०	०	०	०	०	०	०	६	०	६	१	१	१	१	१

विद्यालयको नाम	वडा नं.	तह	स्वीकृत दरबन्दी	राहत दरबन्दी	कार्यरत शिक्षक संख्या										विषयगत शिक्षक संख्या						
					स्थायी		अस्थायी		राहत		निजी श्रोत		जम्मा			गणित	विज्ञान	अंग्रेजी	नेपाली	सामाजिक	
					म	पु	म	पु	म	पु	म	पु	म	पु	जम्मा						
एकता आवासीय मावि		निमावि	०	०	६	१	०	०	०	०	०	०	६	१	७	१	१	१	१	१	
		मावि	०	०	२	५	०	०	०	०	०	०	०	५	५	१	१	१	१	१	
सम्बुद्ध एजुकेशनल एकेडेमी	६	प्रावि	०	०	०	०	०	०	०	०	७	१	७	१	८	१	१	३	२	१	
		निमावि	०	०	०	०	०	०	०	०	३	१	३	१	४	०	१	१	१	१	
		मावि	०	०	०	०	०	०	०	०	०	६	०	६	६	१	२	१	१	१	
न्यू लाइफ आवासीय मावि	६	प्रावि											०	०	०	४	३	४	२	३	
		निमावि												०	०	०	२	२	२	२	२
		मावि												०	०	०	३	२	३	२	२
		उमावि												०	०	०	१	०	२	१	२
गलकोट इडलिस मावि	७	प्रावि	०	०	०	०	०	०	०	०	६	२	६	२	८						
		निमावि	०	०	०	०	०	०	०	०	३	३	३	३	६	१	१	१	१	१	
		मावि	०	०	०	०	०	०	०	०	१	४	१	४	५	१	१	१	१	१	
न्यु घम्टे एजुकेशन एकेडेमी	१०	प्रावि	०	०	०	०	०	०	०	०	१	१	१	१	२	०	०	०	१	०	
		निमावि	०	०	०	०	०	०	०	०	३	१	३	१	४	०	१	१	०	१	
		मावि	०	०	०	०	०	०	०	०	०	१	०	१	१	०	०	१	०	०	
जम्मा			१५	०	१४	६	०	०	०	३९	३५	५१	४१	९२	२३	२२	३०	२३	२३		
कुल जम्मा			३०८	९७	८७	१३२	६२	३८	४३	४९	१५४	७७	३४४	२९६	६४०	६९	६२	८३	७१	६१	

अनुसूची ११ : खुद भर्नादर, सिकाई उपलब्धीदर तथा विद्यालयक बाहिर रहेका बालबालिका विवरण

विद्यालयको नाम	वडा नं.	खुद भर्नादर		सेवा क्षेत्रमा विद्यालय बाहिर रहेका बालबालिका संख्या		सिकाई उपलब्धी औषत (GPA)				पुर्व प्राथमिक तहको सहजै देखिने भर्नादर	पुर्व प्राथमिकको अनुभवसहित कक्षा १ मा भर्ना दर
		आधारभूत	माध्यमिक	५-१२ वर्षका	१३-१६ वर्षका	कक्षा ५	कक्षा ८	कक्षा १०	कक्षा १२		
गौदी गौमुखी आवि	१	९१.३५								१९.३५	
सिरवारे आवि	१	९५		३३							
शिवालय आवि	१										
सरस्वती मावि	१	९३	९१			३.२	२.९	२.३			
जनता आवि	१	९८									
गाजा आवि	१	१००									
भगवती आवि	१										३७.५
चौराहा मावि	१	९४	४४					२.२	२.०४	८८	८५
देवालय आवि	१										
चौराहा आवि	१										
नवयुवक आवि	२	१००				२.९२	२.७				
पैयुडाँडा आवि	२										
रामकृष्ण आवि	२										
महेन्द्र मावि	२	९९	९९							९९	९०
शितलपाटी आवि	२					२.८	२.८			१००	१००
जय सन्तोषी माँ आवि	३	३६.३६		१८							
कोटमैदान आवि	३										
बालप्रेम आवि	३										
धवलागिरी आवि	३										
गल्कोट बेदबेदाङ्ग विद्याश्रम	३	८०					२.८				
जीवन ज्योति आवि	३	१००									५५
बराहाथान आवि	३										
धुस्तुङ आवि	३										
गलकोट मावि	३	९६	८४	४०५	१२९						
खरवा मावि	४	५४	७७		८					११८	८०

विद्यालयको नाम	वडा नं.	खुद भर्नादर		सेवा क्षेत्रमा विद्यालय बाहिर रहेका बालबालिका संख्या		सिकाई उपलब्धी औषत (GPA)				पुर्व प्राथमिक तहको सहजै देखिने भर्नादर	पुर्व प्राथमिकको अनुभवसहित कक्षा १ मा भर्ना दर
		आधारभूत	माध्यामिक	५-१२ वर्षका	१३-१६ वर्षका	कक्षा ५	कक्षा ८	कक्षा १०	कक्षा १२		
भूमे आवि	४	७०				२.४				१००	१००
चमुवा आवि	४	१००								१००	७८
कालिका आवि	४										
सिद्ध आवि	५										
सहिद थिर बम आवि	५			३८							
नवयुग आवि	५			१६							
घम्टे आवि	५										
पृथ्वी मावि	५	८७	९३			२.४	२.६	२.२	१.९६	१०५	९४
नव ज्योति (दुर्गा) आवि	६										१००
भुजुङ्गे आवि	६										
पार्वती मावि	६	६५.३	५२.७					२.५३		१५०	९३.३
मदरसा बरकाती मदिना	६										
प्रगती आवि	७	८३.५८				२.७६	२.५५			१००	१००
सिरवारे आवि	७										
जनहित मावि	७	१००	१००			२.४	१.८६	१.८९			
देउराली आवि	७			१०	८						
दिपज्योती आवि	७	८१								९२	१००
नेटा आवि	७	१७		१०	८						
जनजागृति मावि	८										
थालेपोखरा आवि	८										
नव बिहानी आवि	८				१						२८.५
बालविकास आवि	८	१००									
भानु आवि	८										१००
फुलबारी आवि	८										
देवकोटा आवि	८	८५									

विद्यालयको नाम	वडा नं.	खुद भर्नादर		सेवा क्षेत्रमा विद्यालय बाहिर रहेका बालबालिका संख्या		सिकाई उपलब्धी औषत (GPA)				पुर्व प्राथमिक तहको सहजै देखिने भर्नादर	पुर्व प्राथमिकको अनुभवसहित कक्षा १ मा भर्ना दर
		आधारभूत	माध्यामिक	५-१२ वर्षका	१३-१६ वर्षका	कक्षा ५	कक्षा ८	कक्षा १०	कक्षा १२		
शिव मावि	८									१००	१००
लक्ष्मीनारायण आवि	९	१००								१००	१००
विष्णु आवि	९	३४		३४							
बालकल्याण आवि	९	१००								१००	१००
लक्ष्मीनारायण आवि	९	१००								१००	१००
पाण्डुकेशवर आवि	९										
नवदिप आवि	९									१००	५०
भैरव मावि	९			४	७					१००	१००
पाण्डवखानी आवि	१०	३६									
नवज्योती आवि	१०	९९		३५						९९	९०
हुडगील आवि	१०										
पाण्डवखानी मावि	१०	९९	९५		६		२.४	२.०४		९९	१००
रमुवा आवि	१०	९४			३					१००	७६
रिघा फेदी आवि	११	७८.३३		२२	८					१००	७०
मनेवा आवि	११	८४								१००	१००
सानो रिघा आवि	११	१००									
बालज्योति आवि	११	१००		१७							
रत्न लक्ष्मी मावि	११	१००	९९		१					०	
छिन्चिमा पोखरी आवि	११	९५								९०	१००
किम्ले आवि	११										
देविस्थान आवि	११										
सरस्वती आवि	११										
औषत		८५.००	८३.४७	६४२	१७९	२.७०	२.६०	२.२५	२.०१	९८.२३	८६.२०

अनुसूची १२ : विद्यालयको आन्तरिक क्षमता तथा उपलब्ध सुविधा

विद्यालयको नाम	वडा नं.	जम्मा विद्यार्थी २०७५		जम्मा मध्ये यस वर्ष उपल्लो कक्षामा गएका विद्यार्थी		कक्षा दोहो-याउने विद्यार्थी		छाड्ने विद्यार्थी		दिवा खाजा खाना पाउने विद्यार्थी		कक्षा ९ मा प्राविधिक विषयमा भर्ना हुने विद्यार्थी		विज्ञान विषयमा कक्षा ११ मा भर्ना हुने विद्यार्थी	
		छात्र	छात्रा	छात्र	छात्रा	छात्र	छात्रा	छात्र	छात्रा	छात्र	छात्रा	छात्र	छात्रा	छात्र	छात्रा
गौदी गौमुखी आवि	१	३१	३७	२६	२६	३	६	१	३	०	०	०	०	०	०
सिरवारे आवि	१	१०	२२	१०	२२	०	०	०	०	०	०	०	०	०	०
शिवालय आवि	१	१५	१७	३	५	०	०	०	०	०	०	०	०	०	०
सरस्वती मावि	१	१४१	१७१	१४१	१७१	०	०	०	०	०	०	०	०	०	०
जनता आवि	१	८	१४	३	११	५	३	०	०	०	०	०	०	०	०
गाजा आवि	१	१०	१२	८	१०	२	२	०	०	०	०	०	०	०	०
भगवती आवि	१	४	६	२	६	२	०	०	०	०	०	०	०	०	०
चौराहा मावि	१	९१	११२	८०	९९	७	११	४	२	२३	२९	०	०	०	०
देवालय आवि	१	१६	१५	०	४	०	०	०	०	०	०	०	०	०	०
चौराहा आवि	१	३	६	१	२	०	०	०	०	०	०	०	०	०	०
नवयुवक आवि	२	३३	२६	३२	२६	१	०	०	०	०	०	०	०	०	०
पैयुडाँडा आवि	२	६	७	४	७	०	२	०	०	०	०	०	०	०	०
रामकृष्ण आवि	२	८	१७	८	१७	०	०	०	०	०	०	०	०	०	०
महेन्द्र मावि	२	१५८	१६४	१४८	१५३	२	२	३	२	०	०	०	०	०	०
शितलपाटी आवि	२	३०	३२	३०	३२	०	०	०	०	०	०	०	०	०	०
जय सन्तोषी माँ आवि	३	७	९	३	४	१	१	३	०	०	०	०	०	०	०
कोटमैदान आवि	३	१४	१३	०	४	५	३	२	०	०	०	०	०	०	०
बालप्रेम आवि	३	७	१३	०	२	२	३	०	०	०	०	०	०	०	०
धवलागिरी आवि	३	२०	२१	१५	१७	४	४	४	०	०	०	०	०	०	०
गल्कोट बेदबेदाङ्ग विद्याश्रम	३			४	०	०	०	०	०	१८	०	०	०	०	०
जीवन ज्योति आवि	३	३३	३८	३०	३६	३	२	०	०	०	०	०	०	०	०
बराहाथान आवि	३	११	८	९	६	२	२	०	०	०	०	०	०	०	०
धुस्तुङ आवि	३	१५	७	१५	७	०	०	०	०	०	०	०	०	०	०
गलकोट मावि	३	३३९	४८५	३२७	४१७	८	६०	४	८	०	०	२०	१२	४	१
खरुवा मावि	४	१२१	११८	९८	९४	११	१३	१२	११	०	०	०	०	०	०

विद्यालयको नाम	वडा नं.	जम्मा विद्यार्थी २०७५		जम्मा मध्ये यस वर्ष उपल्लो कक्षामा गएका विद्यार्थी		कक्षा दोहोऱ्याउने विद्यार्थी		छाड्ने विद्यार्थी		दिवा खाजा खाना पाउने विद्यार्थी		कक्षा ९ मा प्राविधिक विषयमा भर्ना हुने विद्यार्थी		विज्ञान विषयमा कक्षा ११ मा भर्ना हुने विद्यार्थी	
		छात्र	छात्रा	छात्र	छात्रा	छात्र	छात्रा	छात्र	छात्रा	छात्र	छात्रा	छात्र	छात्रा	छात्र	छात्रा
भूमे आवि	४	२२	२५	२२	२५	०	०	०	०	०	०	०	०	०	०
चमुवा आवि	४	५९	७९	५०	६९	७	९	३	१	०	०	०	०	०	०
कालिका आवि	४	२७	२६	२	७	०	०	०	०	०	०	०	०	०	०
सिद्ध आवि	५	११	१३	११	१३	०	०	०	०	०	०	०	०	०	०
सहिद थिर वम आवि	५	२२	१४	२२	१४	०	०	५	१	०	०	०	०	०	०
नवयुग आवि	५	१२	१५	११	१५	१	०	०	०	१२	१५	०	०	०	०
घम्टे आवि	५	२१	२९	२१	२९	०	०	०	०	०	०	०	०	०	०
पृथ्वी मावि	५	१५६	२१२	१३८	१८५	७	१२	११	१५	३०	३७	०	०	०	०
नव ज्योति (दुर्गा) आवि	६	५०	३५	४४	३२	६	३	३	४	०	०	०	०	०	०
भुजुङ्गे आवि	६	१५	१०	०	०	३	२	०	०	०	०	०	०	०	०
पार्वती मावि	६	८५	९२	८०	७८	४	६	८	१०	०	०	०	०	०	०
मदरसा बरकाती मदिना	६														
प्रगती आवि	७	३६	२८	३६	२८	०	०	०	०	०	०	०	०	०	०
सिरवारे आवि	७	१२	७	९	५	३	२	०	०	०	०	०	०	०	०
जनहित मावि	७	८४	८४	७९	७७	१	३	०	०	०	०	०	०	०	०
देउराली आवि	७	४	१०	४	०	०	०	०	०	०	०	०	०	०	०
दिपज्योती आवि	७	३२	४५	१८	२५	७	१४	७	६	०	०	०	०	०	०
नेटा आवि	७	६	१	६	१	०	०	०	०	०	०	०	०	०	०
जनजागृति मावि	८	१९९	२२६	१९२	२२१	०	०	७	५	०	०	०	०	०	०
थालेपोखरा आवि	८	१६	१०	१०	६	५	२	१	२	०	०	०	०	०	०
नव विहानी आवि	८	१८	७	१६	६	२	१	६	०	०	०	०	०	०	०
बालविकास आवि	८	६	२३	६	२३	०	०	०	०	०	०	०	०	०	०
भानु आव	८														
फुलबारी आवि	८	०	०	१	०	०	०	०	०	०	०	०	०	०	०
देवकोटा आवि	८	३६	३०	३६	२७	०	३	०	०	०	०	०	०	०	०
शिव मावि	८	१३८	१५७	१२१	१४३	१०	८	७	६	०	०	०	०	०	०

विद्यालयको नाम	वडा नं.	जम्मा विद्यार्थी २०७५		जम्मा मध्ये यस वर्ष उपल्लो कक्षामा गएका विद्यार्थी		कक्षा दोहो-याउने विद्यार्थी		छाड्ने विद्यार्थी		दिवा खाजा खाना पाउने विद्यार्थी		कक्षा ९ मा प्राविधिक विषयमा भर्ना हुने विद्यार्थी		विज्ञान विषयमा कक्षा ११ मा भर्ना हुने विद्यार्थी	
		छात्र	छात्रा	छात्र	छात्रा	छात्र	छात्रा	छात्र	छात्रा	छात्र	छात्रा	छात्र	छात्रा	छात्र	छात्रा
लक्ष्मीनारायण आवि	९	१८	२२	१४	१५	३	४	१	१	०	०	०	०	०	०
विष्णु आवि	९	१८	१४	५	३	०	०	०	०	१५	१९	०	०	०	०
बालकल्याण आवि	९	२१	१३	३	४	०	०	०	०	०	०	०	०	०	०
लक्ष्मीनारायण आवि	९	१८	२२	१४	१५	३	४	१	१	०	०	०	०	०	०
पाण्डुकेश्वर आवि	९														
नवदिप आवि	९	१	०	०	०	०	०	१	३	०	०	०	०	०	०
भैरव मावि	९	९७	९१	९५	९०	०	०	३	१	०	०	०	०	०	०
पाण्डवखानी आवि	१०	१५	२६	१०	१६	०	१	१	०	०	०	०	०	०	०
नवज्योती आवि	१०	१५	१५	१५	१५	२	०	१	१	०	०	०	०	०	०
ढुङ्गील आवि	१०	१	४	१	४	०	०	०	०	०	०	०	०	०	०
पाण्डवखानी मावि	१०	१४७	१६६	११८	१४७	१६	५	१	२	२४	२३	०	०	०	०
रमुवा आवि	१०	७८	८७	७२	८०	६	७	०	०	०	०	०	०	०	०
रिघा फेँदी आवि	११	६	१४	१	१३	१	१	४	०	०	०	०	०	०	०
मनेवा आवि	११	३९	४०	५	६	०	०	३	०	०	०	०	०	०	०
सानो रिघा आवि	११	२७	२३	२०	१७	९	४	१	३	०	०	०	०	०	०
बालज्योति आवि	११	२६	२२	२१	१८	०	०	५	४	०	०	०	०	०	०
रत्न लक्ष्मी मावि	११	१३९	१७०	११५	१२०	१४	२१	०	०	०	०	०	०	०	०
छिचिम्ना पोखरी आवि	११	०	०	१	२	१	१	०	०	०	०	०	०	०	०
किम्ले आवि	११	११	१४	११	१४	०	०	०	०	१५	१२	०	०	०	०
देविस्थान आवि	११	३	४	३	३	१	०	१	१	०	०	०	०	०	०
सरस्वती आवि	११	५	८	५	६	०	२	०	०	०	०	०	०	०	०
जम्मा		२८८३	३३०३	२४६१	२७९५	१७०	२२९	११४	९३	१३७	१३५	२०	१२	४	१
दुदिलाभाटी इडलिस स्कुल	१	१६५	११५	१६५	११५	०	०	२२	१२						
एरा मदरल्याण्ड आवासीय विद्यालय	२	१७३	१३०	१७३	१३०	०	०	८	५						
नव प्रभात स्कुल	३	०	०	०	०	०	०	०	०						
गोल्डेन फ्युचर सेकेन्डरी स्कुल	४	११५	१४५	११५	१४५	०	०	०	०						

विद्यालयको नाम	वडा नं.	जम्मा विद्यार्थी २०७५		जम्मा मध्ये यस वर्ष उपल्लो कक्षामा गएका विद्यार्थी		कक्षा दोहो-याउने विद्यार्थी		छाड्ने विद्यार्थी		दिवा खाजा खाना पाउने विद्यार्थी		कक्षा ९ मा प्राविधिक विषयमा भर्ना हुने विद्यार्थी		विज्ञान विषयमा कक्षा ११ मा भर्ना हुने विद्यार्थी	
		छात्र	छात्रा	छात्र	छात्रा	छात्र	छात्रा	छात्र	छात्रा	छात्र	छात्रा	छात्र	छात्रा	छात्र	छात्रा
गलकोट मोडनाइज्ड एकेडेमी	५	१६५	१०९	१६२	१०५	१	२	३	४						
एकता आवासीय मावि	५	१४०	११९	१३०	११०	०	०	१७	१०						
सम्बुद्ध एजुकेशनल एकेडेमी	६	११४	८९	९१	६८	०	०	२३	२१						
न्यू लाइफ आवासीय मावि	६														
गलकोट इडलिस मावि	७	१२२	१२८	१२२	१२८	०	०	२	३						
न्यु घम्टे एजुकेशन एकेडेमी	१०	२७	२१	१७	१६	०	०	२	०						
जम्मा		१०२१	८५६	९७५	८१७	१	२	७७	५५	०	०	०	०	०	०
कुल जम्मा		३९०४	४१५९	३४३६	३६१२	१७१	२३१	१९१	१४८	१३७	१३५	२०	१२	४	१

अनुसूची १३ : शैक्षिक गुणस्तरसँग सम्बन्धित विशेष व्यवस्था

विद्यालयको नाम	वडा नं.	विद्युत सेवा	विद्युतीय हाजिरी	सोलार व्याकप	विज्ञान प्रयोगशाला	इन्टरनेट सुविधा	कम्प्युटर संख्या	सिकाईमा कम्प्युटरको प्रयोग
सामुदायिक विद्यालय र मदरसा								
गौदी गौमुखी आवि	१	भएको	नभएको	नभएको	नभएको	नभएको	३	नभएको
सिरवारे आवि	१	भएको	नभएको	नभएको	नभएको	नभएको	०	नभएको
शिवालय आवि	१	भएको	नभएको	नभएको	नभएको	नभएको	२	नभएको
सरस्वती मावि	१	भएको	भएको	नभएको	नभएको	भएको	१	नभएको
जनता आवि	१	नभएको						
गाजा आवि	१	नभएको	नभएको	नभएको	नभएको	नभएको	०	नभएको
भगवती आवि	१	भएको				नभएको	१	नभएको
चौराहा मावि	१	भएको	भएको	भएको	सन्तोषजनक	भएको	१३	भएको
देवालय आवि	१	नभएको	नभएको	नभएको	नभएको	नभएको	०	नभएको
चौराहा आवि	१	नभएको	नभएको					
नवयुवक आवि	२	भएको	नभएको	नभएको	सन्तोषजनक	भएको	३	भएको
पैयुडाँडा आवि	२	नभएको	नभएको	नभएको	नभएको	नभएको	०	नभएको
रामकृष्ण आवि	२	भएको	नभएको	नभएको	नभएको	नभएको	३	नभएको
महेन्द्र मावि	२	भएको	भएको	भएको	राम्रो	भएको	११	नभएको
शितलपाटी आवि	२	भएको	नभएको	नभएको	नभएको	भएको	५	भएको
जय सन्तोषी माँ आवि	३	भएको	नभएको	नभएको	नभएको	नभएको	१	नभएको
कोटमैदान आवि	३	नभएको	नभएको	नभएको	नभएको	नभएको	०	नभएको
बालप्रेम आवि	३	भएको	नभएको	नभएको	नभएको	नभएको	१	नभएको
धवलागिरी आवि	३	भएको	नभएको	नभएको	नभएको	नभएको	०	नभएको
गल्कोट वेदवेदाङ्ग विद्याश्रम	३	भएको	नभएको			भएको	१	भएको
जीवन ज्योति आवि	३	भएको	नभएको	नभएको	नभएको	भएको	३	भएको
बराहाथान आवि	३	भएको	नभएको	नभएको	नभएको	नभएको	१	नभएको
धुस्तुङ आवि	३	नभएको	नभएको	नभएको	नभएको	नभएको	०	नभएको
गलकोट मावि	३	भएको	भएको	भएको	सन्तोषजनक	भएको	४१	भएको
खरुवा मावि	४	भएको	भएको	नभएको	राम्रो	भएको	८	नभएको
भूमे आवि	४	भएको	भएको	नभएको	सन्तोषजनक	नभएको	२	नभएको
चमुवा आवि	४	भएको	भएको	नभएको	नभएको	भएको	६	भएको
कालिका आवि	४	भएको	नभएको	नभएको		नभएको	१	नभएको
सिद्ध आवि	५	भएको	नभएको	नभएको	नभएको	नभएको	१	नभएको
सहिद थिर बम आवि	५	भएको	भएको	नभएको	नभएको	नभएको	०	नभएको
नवयुग आवि	५	नभएको	नभएको	नभएको	नभएको	नभएको	०	नभएको
घम्टे आवि	५	भएको	नभएको	नभएको	नभएको	भएको	४	भएको
पृथ्वी मावि	५	भएको	भएको	नभएको	सन्तोषजनक	भएको	१५	नभएको
नव ज्योति (दुर्गा) आवि	६	भएको	नभएको	नभएको	सन्तोषजनक	भएको	१०	भएको
भुजुङ्गे आवि	६	भएको	नभएको	नभएको	नभएको	नभएको	२	भएको
पार्वती मावि	६	भएको	भएको	भएको	नभएको	भएको	५	नभएको
मदरसा बरकाली मदिना	६	भएको	नभएको	नभएको	नभएको	नभएको	०	नभएको
प्रगती आवि	७	भएको	भएको	नभएको	नभएको	भएको	१२	भएको
सिरवारे आवि	७	नभएको	नभएको	नभएको	नभएको	नभएको	०	नभएको
जनहित मावि	७	भएको	भएको	नभएको	सन्तोषजनक	भएको	८	भएको
देउराली आवि	७	नभएको	नभएको	नभएको	नभएको	नभएको	०	नभएको
दिपज्योती आवि	७	भएको	नभएको	नभएको	नभएको	भएको	४	भएको

विद्यालयको नाम	वडा नं.	विद्युत सेवा	विद्युतीय हाजिरी	सोलार व्याकप	विज्ञान प्रयोगशाला	इन्टरनेट सुविधा	कम्प्युटर संख्या	सिकाईमा कम्प्युटरको प्रयोग
नेटा आवि	७							
जनजागृति मावि	८	भएको	भएको	नभएको	सन्तोषजनक	भएको	२७	भएको
थालेपोखरा आवि	८	भएको	नभएको	नभएको	नभएको	नभएको	१	नभएको
नव बिहानी आवि	८	नभएको	नभएको	नभएको	नभएको	नभएको	१	नभएको
वालविकास आवि	८	भएको	नभएको	नभएको	नभएको	नभएको	१	नभएको
भानु आवि	८	नभएको	नभएको	नभएको	नभएको	नभएको	०	नभएको
फुलवारी आवि	८	नभएको	नभएको			नभएको	१	
देवकोटा आवि	८	भएको	नभएको	नभएको	नभएको	नभएको	२	
शिव मावि	८	भएको	भएको	भएको	राम्रो	भएको	३१	भएको
लक्ष्मीनारायण आवि	९	भएको	नभएको	नभएको	नभएको	नभएको	१	नभएको
विष्णु आवि	९	भएको	नभएको	नभएको	नभएको	भएको	४	नभएको
वालकल्याण आवि	९	भएको	नभएको	नभएको	नभएको	भएको	२	भएको
लक्ष्मीनारायण आवि	९	भएको	नभएको	नभएको	नभएको	नभएको	१	नभएको
पाण्डुकेश्वर आवि	९	भएको	नभएको	नभएको	नभएको	नभएको	१	नभएको
नवदिप आवि	९							
भैरव मावि	९	भएको	भएको	भएको	नभएको	भएको	१०	भएको
पाण्डवखानी आवि	१०							
नवज्योती आवि	१०	भएको	भएको	नभएको		नभएको	४	भएको
हुडगील आवि	१०	नभएको	नभएको	नभएको	नभएको	नभएको	०	नभएको
पाण्डवखानी मावि	१०	भएको	भएको	भएको	नराम्रो	भएको	११	भएको
रमुवा आवि	१०	भएको	भएको	नभएको	नभएको	नभएको	५	नभएको
रिघा फेदी आवि	११	भएको	नभएको	नभएको	नभएको	नभएको	१	नभएको
मनेवा आवि	११	भएको	नभएको	नभएको	नभएको	भएको	५	भएको
सानो रिघा आवि	११	भएको	नभएको	नभएको	नभएको	भएको	४	भएको
वालज्योति आवि	११	भएको	नभएको			भएको	६	भएको
रत्न लक्ष्मी मावि	११	भएको	भएको	भएको	नराम्रो	भएको	१४	भएको
छिचिमा पोखरी आवि	११	भएको	नभएको	नभएको	नभएको	भएको	१	भएको
किम्ले आवि	११	भएको	नभएको	नभएको	नभएको	भएको	१	नभएको
देविस्थान आवि	११	भएको	नभएको	नभएको	नभएको	नभएको	०	नभएको
सरस्वती आवि	११	नभएको	नभएको	नभएको	नभएको	नभएको	०	नभएको
जम्मा							३०३	
संस्थागत विद्यालय								
दुदिलाभाटी इडलिस स्कूल	१	भएको	नभएको	भएको	सन्तोषजनक	भएको	११	भएको
एरा मदरल्याण्ड आवासीय विद्यालय	२	भएको	नभएको	भएको	सन्तोषजनक	भएको	१०	भएको
नव प्रभात स्कूल	३	भएको	भएको	भएको	सन्तोषजनक	भएको	१८	भएको
गोल्डेन फ्युचर सेकेन्डरी स्कूल	४	भएको	नभएको	नभएको	सन्तोषजनक	भएको	१२	भएको
गलकोट मोडनाइज्ड एकेडेमी	५	भएको	भएको	नभएको	राम्रो	भएको	१५	भएको
एकता आवासीय मावि	५	भएको	नभएको	भएको	सन्तोषजनक	भएको	१२	भएको
सम्बुद्ध एजुकेशनल एकेडेमी	६	भएको	नभएको	भएको	सन्तोषजनक	भएको	१८	भएको
न्यू लाइफ आवासीय मावि	६	भएको	भएको	भएको	राम्रो	भएको	३२	भएको
गलकोट इडलिस मावि	७	भएको	नभएको	नभएको	सन्तोषजनक	भएको	१२	भएको

विद्यालयको नाम	वडा नं.	विद्युत सेवा	विद्युतीय हाजिरी	सोलार व्याकप	विज्ञान प्रयोगशाला	इन्टरनेट सुविधा	कम्प्युटर संख्या	सिकाईमा कम्प्युटरको प्रयोग
न्यु घम्टे एजुकेशन एकेडेमी	१०	भएको	नभएको	नभएको	सन्तोषजनक	भएको	३	भएको
जम्मा							१२	
कुल जम्मा							३१५	

अनुसूची १४ : बालमैत्री शिक्षाको अभ्यास

विद्यालयको नाम	वडा नं.	विद्यालय सुधार योजना अद्यावधिक	बाल क्लब गठन	बालमैत्री शिक्षण विधिको प्रयोग	बालमैत्री बसाई व्यवस्थापन	विद्यालयमा सामाजिक परिक्षण
सामुदायिक विद्यालय र मदरसा						
गौदी गौमुखी आवि	१	भएको	भएको	भएको	भएको	भएको
सिरवारे आवि	१	भएको	भएको	भएको	भएको	भएको
शिवालय आवि	१	भएको	भएको	भएको	भएको	भएको
सरस्वती मावि	१	भएको	भएको	भएको	भएको	भएको
जनता आवि	१	भएको		भएको	भएको	भएको
गाजा आवि	१	भएको	नभएको	भएको	नभएको	भएको
भगवती आवि	१	भएको	भएको	भएको	भएको	भएको
चौराहा मावि	१	भएको	भएको	भएको	भएको	भएको
देवालय आवि	१	भएको	नभएको	भएको	भएको	भएको
चौराहा आवि	१	भएको	नभएको	भएको	भएको	भएको
नवयुवक आवि	२	भएको	भएको	भएको	भएको	भएको
पैयुडाँडा आवि	२	भएको	भएको	भएको	भएको	भएको
रामकृष्ण आवि	२	भएको	नभएको	भएको	भएको	भएको
महेन्द्र मावि	२	भएको	भएको	भएको	भएको	भएको
शितलपाटी आवि	२	भएको	भएको	भएको	भएको	भएको
जय सन्तोषी माँ आवि	३	भएको	भएको	भएको	भएको	भएको
कोटमैदान आवि	३	भएको	नभएको	भएको	भएको	भएको
बालप्रेम आवि	३	भएको	नभएको	भएको	भएको	भएको
धवलागिरी आवि	३	भएको	भएको	भएको	भएको	भएको
गल्कोट वेदवेदाङ्ग विद्याश्रम	३	भएको	भएको	भएको	भएको	भएको
जीवन ज्योति आवि	३	भएको	भएको	भएको	भएको	भएको
बराहाथान आवि	३	भएको	भएको	भएको	भएको	भएको
धुस्तुङ आवि	३	भएको	नभएको	भएको	भएको	भएको
गलकोट मावि	३	भएको	भएको	भएको	भएको	भएको
खरुवा मावि	४	भएको	भएको	भएको	नभएको	भएको
भूमे आवि	४	भएको	भएको	भएको	भएको	भएको
चमुवा आवि	४	भएको	भएको	भएको	भएको	भएको
कालिका आवि	४	भएको	भएको	भएको	भएको	भएको
सिद्ध आवि	५	भएको	भएको	भएको	भएको	भएको
सहिद थिर बम आवि	५	भएको	भएको	भएको	भएको	भएको
नवयुग आवि	५	भएको	नभएको	भएको	भएको	भएको
घम्टे आवि	५	भएको	भएको	भएको	भएको	भएको
पृथ्वी मावि	५	भएको	भएको	भएको	भएको	भएको
नव ज्योति (दुर्गा) आवि	६	भएको	भएको	भएको	भएको	भएको
भुजुङ्गे आवि	६	भएको	भएको	भएको		भएको
पार्वती मावि	६	भएको	भएको	भएको	भएको	भएको
मदरसा बरकाती मदिना	६	भएको	नभएको	भएको	भएको	भएको
प्रगती आवि	७	भएको	भएको	भएको	भएको	भएको
सिरवारे आवि	७	भएको	भएको	भएको	भएको	भएको
जनहित मावि	७	भएको	भएको	भएको	भएको	भएको
देउराली आवि	७	भएको	भएको	भएको	भएको	भएको

विद्यालयको नाम	वडा नं.	विद्यालय सुधार योजना अद्यावधिक	बाल क्लब गठन	बालमैत्री शिक्षण विधिको प्रयोग	बालमैत्री बसाई व्यवस्थापन	विद्यालयमा सामाजिक परिक्षण
दिपज्योती आवि	७	भएको	भएको	भएको	भएको	भएको
नेटा आवि	७	भएको	भएको	भएको	नभएको	नभएको
जनजागृति मावि	८	भएको	भएको	भएको	भएको	भएको
थालेपोखरा आवि	८	भएको	भएको	भएको		
नव विहानी आवि	८	भएको	भएको	भएको	भएको	भएको
बालविकास आवि	८	भएको	नभएको	भएको	भएको	भएको
भानु आवि	८	भएको	नभएको	भएको	भएको	भएको
फुलबारी आवि	८	भएको			भएको	भएको
देवकोटा आवि	८	भएको	भएको	भएको	भएको	भएको
शिव मावि	८	भएको	भएको	भएको	भएको	भएको
लक्ष्मीनारायण आवि	९	भएको	भएको	भएको	भएको	भएको
विष्णु आवि	९	भएको	भएको	भएको	भएको	भएको
बालकल्याण आवि	९	भएको	भएको	भएको	भएको	भएको
लक्ष्मीनारायण आवि	९	भएको	भएको	भएको	भएको	भएको
पाण्डुकेश्वर आवि	९	भएको	भएको	भएको	भएको	भएको
नवदिप आवि	९	भएको	नभएको	भएको	भएको	भएको
भैरव मावि	९	भएको	भएको	भएको	भएको	भएको
पाण्डवखानी आवि	१०	भएको	भएको	भएको	भएको	भएको
नवज्योती आवि	१०	भएको	नभएको	भएको	भएको	भएको
ढुङ्गील आवि	१०	भएको				
पाण्डवखानी मावि	१०	भएको	भएको	भएको	भएको	भएको
रमुवा आवि	१०	भएको	भएको	भएको	नभएको	भएको
रिघा फँदी आवि	११	भएको	भएको	भएको	नभएको	भएको
मनेवा आवि	११	भएको	भएको	भएको	भएको	भएको
सानो रिघा आवि	११	भएको	भएको	भएको	भएको	भएको
बालज्योति आवि	११	भएको	भएको	भएको	भएको	भएको
रत्न लक्ष्मी मावि	११	भएको	भएको	भएको	भएको	भएको
छिचिमा पाखरी आवि	११	भएको	नभएको	भएको	भएको	भएको
किम्ले आवि	११	भएको	नभएको	भएको	भएको	भएको
देविस्थान आवि	११	भएको	नभएको	भएको	भएको	भएको
सरस्वती आवि	११	भएको	नभएको	भएको	भएको	भएको
संस्थागत विद्यालय						
दुदिलाभाटी इडलिस स्कुल	१	भएको	भएको	भएको	भएको	भएको
एरा मदरल्याण्ड आवासीय विद्यालय	२	भएको	भएको	भएको	भएको	भएको
नव प्रभात स्कुल	३	भएको	भएको	भएको	भएको	भएको
गोल्डेन फ्युचर सेकेन्डरी स्कुल	४	भएको	भएको	भएको	भएको	भएको
गलकोट मोडनाइज्ड एकेडेमी	५	भएको	भएको	भएको	भएको	भएको
एकता आवासीय मावि	५	भएको	भएको	भएको	भएको	भएको
सम्बुद्ध एजुकेशनल एकेडेमी	६	भएको	भएको	भएको	भएको	भएको
न्यू लाइफ आवासीय मावि	६	भएको	भएको	भएको	भएको	भएको

विद्यालयको नाम	वडा नं.	विद्यालय सुधार योजना अद्यावधिक	बाल क्लब गठन	बालमैत्री शिक्षण विधिको प्रयोग	बालमैत्री बसाई व्यवस्थापन	विद्यालयमा सामाजिक परिक्षण
गलकोट इडलिस मावि	७	भएको	भएको	भएको	भएको	भएको
न्यु घम्टे एजुकेशन एकेडेमी	१०	भएको	नभएको	भएको	भएको	भएको

अनुसूची १५ : छात्रवृत्ती तथा लक्षित सुविधा सम्बन्धी विवरण

विद्यालयको नाम	वडा नं.	छात्रवृत्तीको किसिम अनुसार विद्यार्थी संख्या										
		दलित		अपाङ्ग		छात्रा	विपन्न		जेहेन्दार		अन्य सुविधा	
		छात्र	छात्रा	छात्र	छात्रा		छात्र	छात्रा	छात्र	छात्रा	छात्र	छात्रा
सामुदायिक विद्यालय र मदरसा												
गौदी गौमुखी आवि	१	५	१४	१	१	२०	४	३	२	२	२८	३४
सिरवारे आवि	१	२	४	१	०	०	०	०	०	०	०	०
शिवालय आवि	१	१	५	०	०	१०	२	०	०	०	०	०
सरस्वती मावि	१	४८	५६	०	०	०	०	०	०	०	०	०
जनता आवि	१	७	०	०	०	५	०	०	०	०	०	०
गाजा आवि	१	१	३	०	०	०	०	०	०	०	०	०
भगवती आवि	१	१३	१४	०	०	०	०	०	४	४	०	०
चौराहा मावि	१	४३	३७	०	०	०	०	०	७	११	०	०
देवालय आवि	१	९	२	०	१	८	०	५	१	१	०	०
चौराहा आवि	१	१	०	०	०	०	०	०	०	०	०	०
नवयुवक आवि	२	२१	२१	१	०	०	०	०	१	१	०	०
पैयुडाँडा आवि	२	९	४	०	०	०	०	०	२	१	७	३
रामकृष्ण आवि	२	३	८	०	०	२२	०	०	०	०	०	०
महेन्द्र मावि	२	०	०	१	०	०	०	०	०	०	०	०
शितलपाटी आवि	२	६	४	०	०	०	०	०	०	१	०	०
जय सन्तोषी माँ आवि	३	५	३	०	०	१०	३	०	०	१	०	०
कोटमैदान आवि	३	८	१०	०	०	०	२	२	०	०	०	०
बालप्रेम आवि	३	०	१	०	०	१०	०	०	०	०	४	९
धवलागिरी आवि	३	१५	१८	०	०	४	०	०	१	०	०	०
गल्कोट वेदवेदाङ्ग विद्याश्रम	३											
जीवन ज्योति आवि	३	८	८	०	०	२५	१	१	१	०	०	०
बराहाथान आवि	३	५	२	०	०	०	०	०	०	०	०	०
धुस्तुड आवि	३	२	०	०	०	७	०	०	०	०	०	०
गलकोट मावि	३	२००	२८०	९	६	२८०	३८	४५	१७	२१	२५	२४
खरुवा मावि	४	४८	४४	०	०	३८	०	०	०	०	०	०
भूमे आवि	४	१०	१६	०	०	६	०	०	०	०	०	०
चमुवा आवि	४	२२	२६	०	०	०	०	६२	०	०	०	०
कालिका आवि	४	१५	१४	०	०	०	०	०	०	०	८	१३
सिद्ध आवि	५	१	१	०	०	१२	०	०	०	०	०	०
सहिद थिर बम आवि	५	१३	९	०	०	०	०	०	६	२	०	०
नवयुग आवि	५	१	१	१	०	०	०	१३	०	०	०	०
घम्टे आवि	५	९	६	०	०	०	०	०	०	३०	०	०
पृथ्वी मावि	५	४३	४४	०	०	७०	०	०	१	२	०	०
नव ज्योति (दुर्गा) आवि	६	१२	१८	०	०	२२	०	०	०	०	०	०
भुजुङ्गे आवि	६	२	२	०	०	०	०	०	०	०	०	०
पार्वती मावि	६	४६	४४	१	०	०	०	०	०	०	०	०
मदरसा बरकाती मदिना	६											
प्रगती आवि	७	१२	९	०	०	२१	०	०	०	०	०	०
सिरवारे आवि	७	७	११	०	०	११	०	०	०	०	०	०
जनहित मावि	७	४७	४५	०	१	८१	१०	१०	८	८	५	५

विद्यालयको नाम	वडा नं.	छात्रवृत्तिको किसिम अनुसार विद्यार्थी संख्या										
		दलित		अपाङ्ग		छात्रा	विपन्न		जेहेन्दार		अन्य सुविधा	
		छात्र	छात्रा	छात्र	छात्रा		छात्र	छात्रा	छात्र	छात्रा	छात्र	छात्रा
देउराली आवि	७	२	५	०	०	०	४	११	१	२	०	०
दिपज्योती आवि	७	१५	२३	०	०	१४	२	२	०	०	०	०
नेटा आवि	७	२	०	०	०	२	०	०	०	०	०	०
जनजागृति मावि	८	५६	५८	०	०	०	२३	१५	०	४८	०	०
थालेपोखरा आवि	८	८	२	०	१	८	०	०	०	०	०	०
नव विहानी आवि	८	७	६	०	१	७	०	०	०	०	०	०
बालविकास आवि	८	०	३	०	०	२३	०	०	०	०	०	०
भानु आवि	८	०	०	०	०	९	०	०	०	०	०	०
फुलवारी आवि	८	२	१	०	०	३	०	०	०	०	०	०
देवकोटा आवि	८	१०	१५	०	०	१२	१	०	०	०	०	०
शिव मावि	८	३७	२९	०	०	३४	८	६	०	०	१४	१३
लक्ष्मीनारायण आवि	९	५	३	०	०	०	०	०	०	०	०	०
विष्णु आवि	९	१	५	०	१	११	०	०	०	०	०	०
बालकल्याण आवि	९	६	३	२	०	९	०	०	०	०	०	०
लक्ष्मीनारायण आवि	९	५	३	०	०	०	०	०	०	०	०	०
पाण्डुकेश्वर आवि	९	२	३	०	०	०	०	०	०	०	०	३
नवदिप आवि	९	१	१	०	०	०	०	०	०	०	०	०
भैरव मावि	९	४१	५०	०	०	२५	०	०	०	०	०	०
पाण्डवखानी आवि	१०	०	१	१	०	०	०	०	०	०	०	०
नवज्योती आवि	१०	२	६	०	०	०	२	८	१	१	०	०
ढुङ्गील आवि	१०	०	२	०	०	२	०	०	०	०	०	०
पाण्डवखानी मावि	१०	३४	२५	१	१	८१	०	०	०	०	०	०
रमुवा आवि	१०	३८	४६	०	०	३९	०	०	०	०	०	०
रिघा फेदी आवि	११	०	०	०	०	०	०	१४	०	०	०	०
मनेवा आवि	११	१	०	०	०	०	०	०	०	०	०	०
सानो रिघा आवि	११	१२	७	०	०	१५	०	०	०	०	०	०
बालज्योति आवि	११	५	४	०	०	८	०	०	०	०	०	०
रत्न लक्ष्मी मावि	११	४१	३६	१	१	४९	०	०	६	११	०	३
छिचिमा पोखरी आवि	११	८	५	०	०	०	२	२	१	१	०	०
किम्बे आवि	११	११	१३	०	०	२	०	०	०	०	०	०
देविस्थान आवि	११	०	०	०	०	२	०	०	०	०	०	०
सरस्वती आवि	११	४	६	०	०	४	०	०	०	०	०	०
जम्मा		१०५६	११४५	२०	१४	१०२१	१०२	१९९	६०	१४८	९१	१०७
संस्थागत विद्यालय												
दुदिलाभाटी इडलिस स्कुल	१	२	२	१	२	०	७	९	०	१	०	०
एरा मदरल्याण्ड आवासीय विद्यालय	२	५	६	२	०	३	५	२	४	२	२	६
नव प्रभात स्कुल	३	१०	८	२	०	०	५	७	१०	१०	२	३
गोल्डेन फ्युचर सेकेन्डरी स्कुल	४	८	५	१	१	०	२	१	१६	११	१	२
गलकोट मोडनाइज्ड एकेडेमी	५	५	४	२	१	०	३	५	१६	१४	१४	१०
एकता आवासीय मावि	५	१	१२	१	०	०	१०	१५	०	१	२	४

विद्यालयको नाम	वडा नं.	छात्रवृत्तिको किसिम अनुसार विद्यार्थी संख्या										
		दलित		अपाङ्ग		छात्रा	विपन्न		जेहेन्दार		अन्य सुविधा	
		छात्र	छात्रा	छात्र	छात्रा		छात्र	छात्रा	छात्र	छात्रा	छात्र	छात्रा
सम्बुद्ध एजुकेशनल एकेडेमी	६	३	२	०	०	०	७	८	३	७	०	०
न्यू लाइफ आवासीय मावि	६	१५	१३	०	०	०	१४	१८	१०	१८	४	८
गलकोट इडलिस मावि	७	४	६	०	०	०	४	५	८	१०	७	१०
न्यु घम्टे एजुकेशन एकेडेमी	१०	१	३	०	०	०	१	१	२	२	०	०
जम्मा		५४	६१	९	४	३	५८	७१	६९	७६	३२	४३
कुल जम्मा		१११०	१२०६	२९	१८	१०२४	१६०	२७०	१२९	२२४	१२३	१५०

अनुसूची १६ : प्रारम्भिक बाल विकास केन्द्रको विवरण

बाल विकास केन्द्रको नाम	वडा नं.	किसिम	भवन संख्या		कोठा संख्या		बाल बालिका क्षमता (जना)	सहजकर्ता/ शिक्षक (जना)	खेलमैदान क्षेत्रफल (वर्ग मी.)	कम्पाउण्ड वालको किसिम	चर्पीको सुविधा	स्वच्छ खानेपानी
भण्डारवन बाविके	१	सामुदायिक	०	१	०	१	१२	१	१००	छैन	छ	छ
नवज्योति बाविके	१	सामुदायिक	१	०	०	२	८	१	२५	तारबार	छ	छ
थलिङ बाविके	१	सामुदायिक	१	०	१	०	२०	१	४००	तारबार	छ	छ
बाल फुलवारी बाविके	१	सामुदायिक	१	०	१	०	८	१	६०		छ	छ
भक्रिस्थान बाविके	१	सामुदायिक	०	१	०	१	२०	१	१०	तारबार	छ	छ
देवालय बाविके	१	विद्यालय	१	०	१	०	१०	१	४०	तारबार	छ	छ
कर्ण बाविके	२	विद्यालय	०	१	०	१	१२	१	१२५	तारबार	छ	छ
कर्ण बाविके	२	सामुदायिक	०	१	०	१		१	५	पक्की पर्खाल	छ	छ
सिमलडाँडा बाविके	२	सामुदायिक	१	०	१			१			छ	छैन
खरुवा मावि बाविके	४	विद्यालय	०	०	०	०	१५	१	०			
भूमे आवि बाविके	४	विद्यालय	१	०	१	०	१३	१	०	तारबार	छ	छ
चमुवा बाविके	४	विद्यालय	१	०	१	०		१	९०	कच्ची पर्खाल	छ	छ
सहिद थिर बम बाविके	५	सामुदायिक	१	०	१	०	७	१	९०	तारबार	छ	छ
शिवज्योती बाविके	५	सामुदायिक	०	०	०	०	७	१	०	छैन	छैन	छैन
पृथ्वी बाविके	५	सामुदायिक	०	१	०	१	२०	१	२५	पक्की पर्खाल	छ	छ
ठुलाथर बाविके	६	सामुदायिक	०	१	०	२	१३	१	७५	तारबार	छ	छ
पार्वती बाविके	६	सामुदायिक	०	०	१	०	३०	१			छ	छ
प्रगती बाविके	७	विद्यालय	१	०	१	०	१४	२		तारबार	छ	छ
सिरवारे बाविके	७	विद्यालय	०	०	१	०	१२	१			छ	छ
शिव बाविके	७	सामुदायिक	०	१	०	२		२	१०१७	तारबार	छ	छ
सिर्जनशील बाविके	७	सामुदायिक	१	०	१	०	२०	१	२००	तारबार	छ	छ
सिर्जना बाविके	८	सामुदायिक	०	१	०	१	९	१	५०	तारबार	छ	छ
नव बिहानी बाविके	८	विद्यालय	१	०	१	०	१०	१	८०	तारबार	छ	छैन
जनहित बाविके	८	सामुदायिक	१	०	१	०	४	१		तारबार	छ	छ
बालमनोविज्ञान बाविके	८	सामुदायिक	१	०	१	०		१		तारबार	छ	छ

बाल विकास केन्द्रको नाम	वडा नं.	किसिम	भवन संख्या		कोठा संख्या		बाल बालिका क्षमता (जना)	सहजकर्ता/ शिक्षक (जना)	खेलमैदान क्षेत्रफल (वर्ग मी.)	कम्पाउण्ड वालको किसिम	चर्पीको सुविधा	स्वच्छ खानेपानी
लक्ष्मीनारायण बाविके	९	विद्यालय	०	०	१	०	३०	१	३७५	तारबार	छ	छ
लक्ष्मी बाविके	९	सामुदायिक	१	०	१	०	८	१	७०	तारबार	छ	छ
उज्वल बाविके	९	सामुदायिक	१	०	१	०	६	१	३०	तारबार	छ	छ
लक्ष्मीनारायण बाविके	९	विद्यालय	०	०	१	०	३०	१	३७५	तारबार	छ	छ
प्रगतिशिल बाविके	९	विद्यालय					५	१		कच्ची पर्खाल	छ	छ
भैरव बाविके	९	सामुदायिक									छ	छ
खड्क कालिका बाविके	९	सामुदायिक	०	२	०	२	३०	२	८०		छ	छ
कन्या बाविके	१०	विद्यालय	१	१	८	२	१५	१	२५५		छ	छ
नमुना बाविके	१०	सामुदायिक	१	०	१	०	१९	१	२४००	छैन	छ	छ
शिव बाविके	१०	सामुदायिक	०	१	०	१	२३	१	११७६	छैन	छ	छ
नव बिहानी बाविके	११	विद्यालय	१	०	१	०	७	१	५०		छ	छ
नमुना बाविके	११	सामुदायिक	१	०	१	०	३०	१	७०	तारबार	छ	छ
शिखर बाविके	११	सामुदायिक	१	०	१	०	१५	१	४५	तारबार	छ	छ
बाल उत्थान बाविके	११	सामुदायिक	१	०	१	०		१	७५	तारबार	छ	छ
मिलन बाविके	११	विद्यालय	०	१	०	१	१४	१	५६०	तारबार	छ	छ
जनता बाविके	११	सामुदायिक	१	०	१	०	२०	१	८०	पक्की पर्खाल	छ	छ
अमछी बाविके	११	सामुदायिक	०	१	०	१	१५	१	१५०	छैन	छ	छ
पारिजात बाविके	११	सामुदायिक	०	१	०	१	२०	१	९०	तारबार	छ	छ
जम्मा			२२	१५	३२	२०	५५१	४५	८२७३			

अनुसूची १७ : सडक सम्बन्धी विवरण

वडा नं.	सडकको नाम	जोडिने वस्तीहरू		लम्बाई (कि.मि.)	प्रकार	लाभान्वित जनसंख्या
		देखि	सम्म			
१	भैसे थलिङ्ग लिंक रोड	भैसे	थलिङ्ग	३	कच्ची	१२००
१	काफलठुटा देखि दुदिलाभाटी पेरिवाङ्ग हुँदै शान्तिपुर मोटर बाटो	काफलठुटा	शान्तिपुर	१६	कच्ची	८०००
१	नरेठाँटी दुदिलाभाटी मोटर बाटो	नरेठाँटी	दुदिलाभाटी	३	कच्ची	३६५००
१	दुदिलाभाटी देखि भैसे हुँदै चमुवा सडक	दुदिलाभाटी	चमुवा	३	कच्ची	१५००
१	फेदी देखि थलिङ्ग हुँदै पात्लेखर्क सडक	फेदी	पात्लेखर्क	७	कच्ची	१५००
१	खोला खर्क देखि ज्यामिरे हुँदै पेरिवाङ्ग मोटर बाटो	खोला खर्क	पेरिवाङ्ग	८	कच्ची	१३००
१	पानीउम्रने देखि पत्थरे हुँदै बाघदुङ्गा मोटर बाटो	पानीउम्रने	बाघदुङ्गा	३	कच्ची	७००
१	आले देखि मैतेदास हुँदै तोडके मोटर बाटो	आले	तोडके	४	कच्ची	५००
१	कटौजे देखि तोडके हुँदै गाजकोदह सडक	कटौजे	गाजकोदह	६	कच्ची	२०००
१	भाटी देखि शिवारे हुँदै पात्ले खोला सडक	भाटी	पात्ले खोला	४	कच्ची	१८००
१	चिहानडाँडा देखि पात्लेखोला हुँदै चौराहा सडक	चिहानडाँडा	चौराहा	५	कच्ची	७००
१	चौराहा बिच गाउँ मोटर बाटो	चौराहा	बीच गाउँ	०.६	कच्ची	५००
१	चारकुने भ्राक्रिस्थान सडक	चारकुने	भ्राक्रिस्थान	२	कच्ची	७००
१	भुङ्खानी देखि काफलठुटा हुँदै भ्राक्रिस्थान सडक	भुङ्खानी	भ्राक्रिस्थान	५	कच्ची	१०००
१	आरन टोल चाउके सडक	आरन टोल	चाउके	१.५	कच्ची	३००
२	मध्य पहाडी	भ्यूटावर	हटिया	७	पक्की	०
२	रगेनी तोरीखोला ठाना मभुवा	रगेनी	मभुवा	२२	कच्ची	४००
२	रगेनी तोरीखोला नरेठाँटी मेलकोट चरौंदी	रगेनी	चरौंदी	१८	कच्ची	३००
२	किराखोर थुम्का भ्राक्रिस्थान छाप	किराखोर	छाप	८	कच्ची	९०
२	नरेठाँटी/घामपानी जसपुर सुन्तलाबोट एकपाटे	नरेठाँटी	एकपाटे	७	कच्ची	२३०
२	फूलकाटे ठाना बाखे	फूलकाटे	बाखे	५	कच्ची	५०
२	रगेनी घसघसा राम्चे बाखे	रगेनी	बाखे	७	कच्ची	१००
२	ओडारा फापर खेत थुम्का भ्राक्रिस्थान	ओडारा	फापर खेत	५	कच्ची	१००
२	नरेठाँटी दुदिलाभाटी	नरेठाँटी	दुदिलाभाटी	२	कच्ची	८००
२	नरेठाँटी गौघाट	नरेठाँटी	गौघाट	३	कच्ची	५०
२	तोरी खोला डाँडागाउँ	तोरी खोला	डाँडागाउँ	२	कच्ची	७५
३	मध्य पहाडी लोक मार्ग	स्याहाला	भैसेपुल	४	कालोपत्रे	-
३	ढले पिपल धुस्तुङ्ग	ढले पिपल	धुस्तुङ्ग	३	कच्ची	३००
३	ज्यामिरे खोला धुस्तुङ्ग	ज्यामिरे खोला	धुस्तुङ्ग	३	कच्ची	२५०
३	ज्यामिरे खोला पिडाले	ज्यामिरे खोला	पिडाले	३	कच्ची	३००
३	कोट मैदान चोक दाउन्ने भिर	कोट मैदान	दाउन्ने भिर	८	कच्ची	१०००
३	शेरा बजार वेसी बोहोराफाँट माम्ले	शेरा बजार	माम्ले	१०	कच्ची	१२००
३	घट्टे खोला मान्धारा	घट्टे खोला	मान्धारा	१०	कच्ची	७००
३	धुस्तुङ्ग पिडाले स्याहाला बोहोराफाँट लमई लिङ्ग रोड	धुस्तुङ्ग	लमई	८	कच्ची	१२००
३	कोट मैदान माम्ले भुले बराहथान	कोट मैदान	बराह थान	३	कच्ची	३००
३	हटिया भित्री बजार	लोकतान्त्रिक चोक	गणतान्त्रिक चोक	१.५	पक्की	१२००
४	डाँडाखेत तिलुवा सडक	डाँडाखेत	चमुवा	१०	कच्ची	३०००
४	डाँडाखेत खरुवा हुँदै देउराली सडक	डाँडाखेत	देउराली	१२	कच्ची	४०००
४	डाँडाखेत नुवाकोट ठुलाचौर पाखापानी राउन्नेपानी सडक	डाँडाखेत	राउन्नेपानी	९	कच्ची	३५००
४	लिंक रोड	चमुवा	नुवाकोट	५	कच्ची	१००००

वडा नं.	सडकको नाम	जोडिने वस्तीहरू		लम्बाई (कि.मि.)	प्रकार	लाभान्वित जनसंख्या
		देखि	सम्म			
४	ओखरकोट दलित वस्ती हुँदै मुख्य घुम्ती सडक	ओखरकोट	मुख्य घुम्ती	३	कच्ची	१५००
४	बुढाघरे घुम्ती कुना लिंक रोड	बुढाघरे	लिंक रोड	१	कच्ची	७००
४	बैरकोट बौर सडक	बैरकोट	बौर	०.८	कच्ची	५००
४	बाँभाखेत मिलन चोक सडक	बाँभाखेत	मिलन चोक	३	कच्ची	१५००
४	भुसुने खरीडाँडा सडक	भुसुने	खरीडाँडा	१.५	कच्ची	१०००
४	खड्का घुम्ती छहरा सडक	खड्का घुम्ती	छहरा	०.८	कच्ची	५००
५	भैसे हरिचौर सडक	भैसे	हरिचौर	३	कच्ची	३५००
५	भैसे बाभबारी मानधारा सडक	भैसे	मानधारा	३	कच्ची	६००
५	बसाहा सर्दाखेत सडक	बसाहा	सर्दाखेत	२	कच्ची	६५०
५	हरिचौर टेउवा सडक	हरिचौर	टेउवा	३.५	ग्राभेल	८००
५	हरिचौर सर्दाखेत सडक	हरिचौर	सर्दाखेत	२	कच्ची	१२००
५	तरिम हिस्लाड सडक	तरिम	हिस्लाड	२	कच्ची	४६०
५	ईनचौर सर्दाखेत सडक	ईनचौर	सर्दाखेत	२	कच्ची	१२००
६	मजुवा देखि चरौदी नेपाले कायस हुँदै भुजुङ्गे सडक	मजुवा	भुजुङ्गे	६	कच्ची	३०००
६	मजुवा देखि मसार ठुलाथर लाखुरीडाँडा हुँदै भुजुङ्गे सडक	मजुवा	भुजुङ्गे	६	कच्ची	३०००
६	नौबिसे देखि जामुनडाँडा पयुडाँडा हुँदै ढलेपिपल सडक	नौबिसे	ढलेपिपल	३	कच्ची	७५००
६	ढलेपिपल देखि सेतिवेसी हुँदै थाना सडक	ढलेपिपल	थाना	४	कच्ची	५००
७	मध्य पहाडी लोकमार्ग	बामिया	अम्रिसे खोला	१.५	पक्की	०
७	मल्म पाण्डवखानी	मल्म	पाण्डवखानी	१२	कच्ची	२०००
७	भैसे सप्ताहघाट	भैसे	सप्ताहघाट	२.५	कच्ची	८००
७	खाली अरवेदी	खाली	अरवेदी	३	कच्ची	७००
७	साना खोला भसाह	साना खोला	भसाह	५	कच्ची	८००
७	गैरा खर्क मल्म	गैरा खर्क	मल्म	१.५	कच्ची	३००
७	म्याला चौर मल्म डाँडा	म्याला चौर	मल्म डाँडा	३	कच्ची	४००
७	नरौदी खोला बतासे डाँडा	नरौदी खोला	बतासे डाँडा	२	कच्ची	४००
७	नरौदी खोला चोखाल डाँडा	नरौदी खोला	चोखाल डाँडा	२	कच्ची	४००
७	लोकमार्ग वडा कार्यालय	लोकमार्ग	वडा कार्यालय	०.५	कच्ची	५०
७	म्याला चौर माइथान	म्याला चौर	माइथान	१	कच्ची	७०
८	मदन भण्डारी लोकमार्ग	घट्टे खोला	काँडेवास	९	कच्ची	०
८	गल्या देखि चालिसेटाला हुँदै भाँक्रीस्थान सडक	गल्या	चालिसेटाला	६	कच्ची	०
८	हटिया चालिसेटाला ज्यामिरे आलपोखरा हुँदै सिन्दुरघसे मोटर बाटो	हटिया	सिन्दुरघसे	२७	कच्ची	०
८	पचुवा देउखर्क सडक	पचुवा	देउखर्क	८	कच्ची	०
८	जरिखेत देखि बिसौना पिपलडाँडा हुँदै विरकोट सडक	जरिखेत	विरकोट	८	कच्ची	५००
८	ददल्का देखि बतासे हुँदै फुलबारी सडक	ददल्का	फुलबारी	५	कच्ची	२००
९	मध्य पहाडी लोकमार्ग	अम्रिसे खोल्सी	भालुपाइले	६	पक्की	०
९	भालु पाइले ढोडेनी काँडेवास	भालुपाइले	काँडेवास	२	कच्ची	१५००
९	रिस्मी बाटुले आँपारुख साजवोट दरवारा जरुवा पानी (जनहित मार्ग)	रिस्मी	जरुवापानी	२	कच्ची	९००
९	मल्म रिघा मोटरवाटो	मल्म	रिघा	२	कच्ची	१२००
९	मान्धारा रिसमीगाउँ नौले बाँगेसल्ला वडगाउँ	मान्धारा	वडगाउँ	४	कच्ची	१५००
९	ठूलो पँधेरा देउपुर	ठूलो पँधेरा	देउपुर	१.५	कच्ची	१२००
९	कालिमाटी टिमुरबोट	कालीमाटी	टिमुरबोट	०.५	कच्ची	१२०

वडा नं.	सडकको नाम	जोडिने वस्तीहरू		लम्बाई (कि.मि.)	प्रकार	लाभान्वित जनसंख्या
		देखि	सम्म			
९	टिमुरवोट गल्याङ्ग	टिमुरवोट	गल्याङ्ग	१.५	कच्ची	१४०
९	वडाकार्यालय	लोकमार्ग	वडा कार्यालय	०.३	कच्ची	५०
९	लोकमार्ग कादुरी पुल	लोकमार्ग	कादुरी पुल	०.३	कच्ची	१५०
९	बाँसखोला बरेखानी	बाँसखोला	बरेखानी	४.५	कच्ची	१२००
९	भाटी रानाटोल	भाटी	रानाटोल	२	कच्ची	५००
९	नाच्ने डाँडा तारगा	नाच्ने डाँडा	तारगा	२	कच्ची	४००
१०	मल्म पाण्डवखानी मोटर बाटो	मल्म	पाण्डवखानी	३४	कच्ची	७०००
१०	पाण्डवखानी कितेनी मोटर बाटो	पाण्डवखानी	कितेनी	७	कच्ची	२८००
१०	लेङ्गुरे देखि लामपाटा हुँदै हाँड खोला सडक	लेङ्गुरे	हाँड खोला	२.५	कच्ची	३००
१०	सिद्धनाथ देखि सोरमने हुँदै फेदीखर्क सडक	सिद्धनाथ	फेदीखर्क	२	कच्ची	४००
११	मल्म देखि रिघा हुँदै गिरडदी सडक	मल्म	फेदी	१६	कच्ची	३५००
११	रहले देखि गौरा हुँदै लाम्चे सडक	मनेवा	गोठलाड	७	कच्ची	६००
११	रहले देखि किम्ले सडक	किम्ले	राडखानी	७	कच्ची	६५०
११	साउने खोला देखि कितेनी हुँदै सिसाखानी	साउने	सिसाखानी	६	कच्ची	१०००
जम्मा				५००.३		८६७९०

अनुसूची १८ : पैदल मार्ग सम्बन्धी विवरण

वडा नम्बर	पैदल मार्गको नाम	जोडिने वस्तीहरू		लम्बाई (कि.मि.)	लाभान्वित जनसंख्या
		देखि	सम्म		
१	चौराहा देखि चाउके गौदी हुँदै भाटी	चौराहा	भाटी	६	१५००
१	भुङ्खानी देखि काफलठुटा सानोसोडा हुँदै भाटी	भुङ्खानी	भाटी	४	१३००
१	पाल्खेर्क देखि भैसे हुँदै भाटी	पाल्खेर्क	भाटी	७	१६००
१	पाल्खेर्क देखि थलिङ्ग हुँदै भाटी	पाल्खेर्क	भाटी	५	१४५०
१	ज्यामिरे देखि कटौजे हुँदै भाटी	ज्यामिरे	भाटी	७	१४००
१	पेरिबाड देखि भण्डारवन मैतेदास ज्यामिरे हुँदै भाटी	पेरिबाड	भाटी	१९	१८००
१	तोड्के देखि कटौजे हुँदै भाटी	तोड्के	भाटी	५	१२००
१	काफलठुटा देखि पाल्खेखोला शिवरि गौदी हुँदै भाटी	काफलठुटा	भाटी	१०	२२००
२	नरेठाँटी जसपुर ठाना बाखे काललेख	नरेठाँटी	काललेख	१०	२५०
२	नरेठाँटी घरघसा रगेनी	नरेठाँटी	रगेनी	८	१५०
३	धुस्तुङ्ग खसगाउँ माम्ले बराहस्थान	धुस्तुङ्ग	बराहस्थान	४	२०००
३	तल्लो लमाई बराहस्थान मान्धारा	तल्लो लमाई	मान्धारा	१.५	८००
३	हटिया वेशी बोहोराफाँट माम्ले	हटिया	माम्ले	२.५	१०००
३	हटिया धाइरन स्याहाला खसगाउँ कोट मैदान समपोखरा	हटिया	समपोखरा	४	१२००
३	हटिया पिडाले	हटिया	पिडाले	१	१००
३	हटिया खाल्ले धुस्तुङ्ग लौनेपानी	हटिया	लौनेपानी	१.५	२००
४	काउले भूमिस्थान हुँदै पाखापानी	काउले	पाखापानी	५	३०००
४	जुके खोला चौडिल्ला हुँदै तिजको डाँडा	जुके खोला	तिजको डाँडा	१.५	१५००
४	बैरकोट देखि मिलन चोक	बैरकोट	मिलन चोक	०.८	२०००
४	ठाडाखोला देखि पाखापानी	ठाडाखोला	पाखापानी	१.५	१५००
४	रुम्टा देखि बराहथान	रुम्टा	बराहथान	२	१०००
४	किमाटा देखि पोखरे डाँडा	किमाटा	पोखरे डाँडा	१.५	१५००
४	फापरखेत देखि घाटडाँडा हुँदै गोईधारा	फापरखेत	गाईधारा	२	५००
४	डाँडाखेत देखि निलुवा	डाँडाखेत	निलुवा	८	३०००
४	बौर देखि चमुवा विद्यालय	बौर	चमुवा विद्यालय	१.५	१५००
४	चमुवा विद्यालय देखि लरेनी सोत	चमुवा	लरेनी सोत	१.५	१०००
४	ठाडाघुम्ती देखि डँडरे खोला	ठाडाघुम्ती	डँडरे खोला	०.५	५०००
४	पानी खाल्टा देखि तल्लो डँडरे	पानी खाल्टा	तल्लो डँडरे	२	१५००
४	पानी खाल्टा देखि डँडरे घाट	पानी खाल्टा	डँडरे घाट	२.५	२०००
५	भैसे मानधारा पैदल मार्ग	भैसे	मानधारा	२	१००
५	माभबारी दाडसिडडाँडा भवन पैदल मार्ग	माभबारी	दाडसिडडाँडा	२	६०
५	माभबारी देखि गिठेचौर सर्दाखेत हुँदै टेउवा पैदल मार्ग	माभबारी	टेउवा	४.५	६००
५	बसाहा देखि गैटी हुँदै सर्दाखेत पैदल मार्ग	बसाहा	सर्दाखेत	२	६००
५	हरिचौर देखि कौलेनी हुँदै टेउवा पैदल मार्ग	हरिचौर	टेउवा	३.५	८००
५	हरिचौर देखि सिमलबोट टारडकोट हुँदै हिस्लाड पैदल मार्ग	हरिचौर	हिस्लाड	२.५	४६०
५	लामपाटा हिस्लाड पैदल मार्ग	लामपाटा	हिस्लाड	२	४६०
५	लामपाटा सिमलबोट पैदल मार्ग	लामपाटा	सिमलबोट	२	४६०
६	मभुवा देखि नेपाले हुँदै कायस	मभुवा	कायस	४	३००
६	भुजुङ्गे देखि कायस हुँदै थाना	भुजुङ्गे	थाना	३	३००
६	बगर देखि काफलडाँडा दरम लामडाँडा हुँदै भुजुङ्गे	बगर	भुजुङ्गे	४	३००

वडा नम्बर	पैदल मार्गको नाम	जोडिने वस्तीहरू		लम्बाई (कि.मि.)	लाभान्वित जनसंख्या
		देखि	सम्म		
६	जंघार देखि तल्लो लामडाँडा उपल्लो लामडाँडा हुँदै भुजुङ्गे	जंघार	भुजुङ्गे	३	२५०
७	सप्ताहघाट राम्चे हुँदै घुम्ते	सप्ताहघाट	राम्चे	७	१०००
७	भिमसेन ढुङ्गा घुम्ते	भिमसेन ढुङ्गा	घुम्ते	१०	१५००
७	फल्टे खोला टोकरी	फल्टे खोला	टोकरी	५	८००
७	साना खोला भल्साङ्ग	साना खोला	भल्साङ्ग	५	७५०
७	साना खोला मल्म	साना खोला	मल्म	२	५००
७	सिरुवारे प्रावि डाँडा पोखरी	सिरुवारे प्रावि	डाँडा पोखरी	२	३००
७	अर्वेदी टोकरी	अर्वेदी	टोकरी	२.५	४००
७	नेटा दाग्दीखोला	नेटा	दाग्दीखोला	३	३००
७	नेटा भिर्काटापु	नेटा	भिर्काटापु	३	६००
७	नेटा गल्लेना गोल्डाङ्ग	नेटा गल्लेना	गोल्डाङ्ग	५	८००
७	दाग्दी गोल्डाङ्ग	दाग्दी	गोल्डाङ्ग	७	९००
७	टोकरी देउराली पानीको गैरा लाम्पाटा	टोकरी देउराली	लाम्पाटा	४	८००
७	नेटा डहरेपानी	नेटा	डहरेपानी	३	५००
७	नेटा तुलसी मैरा	नेटा	तुलसी मैरा	५	७००
७	डुन्दुरा वयली रेउवा	डुन्दुरा	रेउवा	५	७००
७	डुन्दुरा नाइचेउरा मान्धारा	डुन्दुरा	मान्धारा	३.५	६००
७	साहानी डाँडा नुनुला	साहानी डाँडा	नुनुला	३.५	५००
७	आदाह वेसारे नरौदी साउने पानी	आदाह वेसारे	साउने पानी	५	६००
७	अरवेदी खोला डुण्डुरा टेउवा	अरवेदी	टेउवा	४.५	५५०
८	चालिसेटोला पैदल मार्ग	चालिसेटोला	दाडसिड	५	५००
८	मसुरवारी देखि चालिसेटोला ज्यामिरे, उचका हुँदै थालेपखरा	मसुरवारी	थालेपखरा	२५	२५००
८	पुलमुख देखि बेतखोला सुन्तीपोखरी भाँकीथान तुसारेपानी हुँदै देउराली	ज्यामिरे	उचका	१६	१०००
८	बेतखोला देखि देपकोटा आवि माभखर्क घोरखन्ती नेप्टा उचका हुँदै देउराली	बेतखोला	देउराली	२०	१०००
८	चप्लेटी देखि पचुवा चौतारा सिस्नेरी देउखर्क हुँदै उचका	चप्लेटी	उचका	१५	५००
८	माभखर्क देखि काफलारुख हुँदै चौवासे	माभखर्क	चौवासे	५	४००
८	विसौना देखि धारापानी बराहा गुरुङ्गडाँडा हुँदै डटविसे	विसौना	डटविसे	०	०
९	छिस दरवार देखि सिसाखानी	छिस दरवार	सिसाखानी	५	१०००
९	रिसमी फाँट देखि राम्चे	रिसमी फाँट	राम्चे	५	६००
९	रिसमी नौले	रिसमी	नौले	३	४००
९	रिसमी पुल देखि देउपुर रिसमी गाउँ	रिसमी पुल	देउपुर रिसमी	२.५	५००
९	वडगाउँ बाँङ्गे सल्ला	वडगाउँ	बाँङ्गे सल्ला	१.५	३००
९	गल्याङ्ग बडेखानी	गल्याङ्ग	बडेखानी	३.५	४००
९	गल्याङ्ग तारगा	गल्याङ्ग	तारगा	३.५	५००
९	बाँसखोला तारगा	बाँसखोला	तारगा	३	५००
९	बाँसखोला नाच्ने डाँडा	बाँसखोला	नाच्ने डाँडा	४	६००
९	बाँसखोला सिरवारी	बाँसखोला	सिरवारी	२	३००
१०	रमुवा देखि ताराखोला	रमुवा	ताराखोला	१५	६०००
१०	रमुवा देखि रणसिंह हुँदै किटेनी	रमुवा	किटेनी	१०	३०००
१०	बाईगाउँ देखि हिल हुँदै ताराखोला	बाईगाउँ	ताराखोला	१५	४००
१०	पाण्डवखानी देखि ढुङ्गिल	पाण्डवखानी	ढुङ्गिल	६	५००
१०	सुनपानी देखि घुम्ते	सुनपानी	घुम्ते	७	४०००

वडा नम्बर	पैदल मार्गको नाम	जोडिने वस्तीहरू		लम्बाई (कि.मि.)	लाभान्वित जनसंख्या
		देखि	सम्म		
१०	सिद्धनाथ देखि घुम्टे	सिद्धनाथ	घुम्टे	६.५	४५००
१०	गैराभाटी देखि फुर्सै	गैराभाटी	फुर्सै	३	३००
१०	लेङ्गुरे देखि ज्याथर	लेङ्गुरे	ज्याथर	२	२५०
१०	पाण्डवखानी देखि न्यापाटा	पाण्डवखानी	न्यापाटा	३	१५०
११	सानो रिघा देखि फेदी हुँदै राडखानी	रिघा फेदी	राडखानी	१६	१०००
११	मनेवा पाटा देखि किम्ले फलाँटे हुँदै राडखानी	मनेवा पाटा	राडखानी	१७	२५००
११	मभुवा देखि धारा मन्दिर	साउने खोला	ठूलो पोखरी	७	५००
११	छिस देखि मभुवा धारा मन्दिर हुँदै राडखानी	छिस	राडखानी	७	८००
जम्मा				४७८.८	९५५४०

अनुसूची १९ : पुल पुलेसा सम्बन्धी विवरण

वडा नम्बर	पुलको नाम	पुल भएको खोलाको नाम	जोडिने वस्तीहरू		भोलुङ्गे/काठे/ट्रष्ट/पक्की	लम्बाई (मि.)	अवस्था	निर्मित साल
			देखि	सम्म				
१	माम्नेघाट पुल	माम्ने खोला	चाउके	गौदी	भोलुङ्गे	७०	ठिकै	२०५७
१	माम्नेघाट पुल	माम्ने खोला	काफलटुटा	गौदी	भोलुङ्गे	१५	जिर्ण	२०५३
१	चमेरेघाट पुल	गौदी खोला	काफलटुटा	भैसे	भोलुङ्गे	३५	राम्रो	२०६०
१	मिलघाट पुल	गौदी खोला	भैसे	गौदी	भोलुङ्गे	५०	राम्रो	२०६१
१	गाईघाट तल्लो पुल	गौदी खोला	भैसे	भाटी	ट्रष्ट	३३	राम्रो	२०६४
१	गाईघाट उपल्लो पुल	गौदी खोला	भाटी	थलिङ्ग	भोलुङ्गे	१७	जिर्ण	२०३६
१	कटौजे खोला पुल	कटौजे खोला	भाटी	कटौजे	ट्रष्ट	२८	राम्रो	२०६२
१	दलसिंह खोला पुल	दलसिंह खोला	तोडुके	शिवरि	भोलुङ्गे	१०	जिर्ण	२०३८
१	दुङ्गेसाँघु पुल	गौदी खोला	ज्यामिरे	कटौजे	भोलुङ्गे	१५	जिर्ण	२०३३
१	गैरे खोला पुल	गैरे खोला	भण्डारवन	ज्यामिरे	ट्रष्ट	२८	राम्रो	२०५८
१	खोलाखर्क पुल	गैरे खोला	भण्डारवन	ज्यामिरे	भोलुङ्गे	१५	जिर्ण	२०५७
१	बाङ्गेखर्कघाट पुल	गौदी खोला	भण्डारवन	तोडुके	भोलुङ्गे	१२	जिर्ण	२०५८
२	नरेठाँटी	चुकती	नरेठाँटी बजार	लोकमार्ग	भोलुङ्गे	१४	ठिकै	२०६०
२	साहुकोट निग्राह	गौदी	साहुकोट	निग्राह	भोलुङ्गे	६५	ठिकै	२०५०
२	शेरा गुयँली घाट	चुकती	शेरा	गुयँली घाट	भोलुङ्गे	३०	जिर्ण	२०५६
२	कल्लेरी घाट चुकती	चुकती	कल्लेरी घाट	चुकती	भोलुङ्गे	६०	जिर्ण	२०६१
२	ठूलो खोला	ठूलो खोला	तोरीखोला	तोरीखोला	भोलुङ्गे	२५	जिर्ण	२०५५
२	साङ्गखोला	साङ्गखोला	डाँडा गाउँ	छविसे	भोलुङ्गे	१५	जिर्ण	२०४८
३	छहरे खोला तल्लो	छहरे	शेरा	छहरे	पक्की	६	राम्रो	२०६९
३	रजरा वेशी	छहरे	छहरे	रजरा वेशी	भोलुङ्गे	२५	जिर्ण	२०४१
३	धाइरन बोहराफाँट	छहरे	धाइरन	बोहराफाँट	पक्की	५	राम्रो	२०६१
३	स्याहाला बोहोराफाँट	छहरे	स्याहाला	बोहोराफाँट	पक्की	६	जिर्ण	२०६१
३	हटिया चरौदी	गौदी	हटिया	चरौदी	भोलुङ्गे	३५	राम्रो	२०५०
३	बौरचैतारा	गौदी	बौर चौतारा	चरौदी	पक्की	१२	राम्रो	२०७५
३	ढलेपिपल क	जुके	ढलेपिपल वारी	ढलेपिपल पारी	पक्की	७	राम्रो	२०७५
३	ढलेपिपल ख	जुके	ढलेपिपल वारी	ढलेपिपल पारी	पक्की	४	राम्रो	२०७५
४	बाँभाखेत पुल	चमुवा खोला	डाँडाखेत	नुवाकोट	पक्की	५	राम्रो	२०७५
४	डाँडाखेत पुल	चमुवा खोला	डाँडाखेत	भलाकोट	पक्की	८	राम्रो	२०७१
४	ओखरकोट रातो पुल	चमुवा खोला	ओखरकोट	रुम्टा	पक्की	६	ठिकै	२०७१
४	बैरिफाँट पुल	घट्टे खोला	नुवाकोट	रुम्टा	पक्की	६	ठिकै	२०७१
४	किमघाट पुल	चमुवा खोला	चमुवाफाँट	खरुवा	पक्की	५	राम्रो	२०७४
४	किमघाट पुल	चमुवा खोला	चमुवाफाँट	खरुवा	पक्की	५	ठिकै	२०६६
४	माईकाथान मनिको पुल	चमुवा खोला	चमुवाफाँट	खरुवा	पक्की	६	ठिकै	२०६७
५	ठाडो ओडार पक्की पुल	दरम खोला	भैसे	हटिया	पक्की	६०	राम्रो	२०७१
५	भैसे भोलुङ्गे पुल	दरम खोला	भैसे	हटिया	भोलुङ्गे	६०	ठिकै	२०५२
५	माभबगर भोलुङ्गे पुल	दरम खोला	मभुवा	भैसे	भोलुङ्गे	३०	जिर्ण	२०५१
५	बसाहाघाट भोलुङ्गे पुल	दरम खोला	चरौदी	हरिचौर	भोलुङ्गे	२५	जिर्ण	१९९०
५	बसाहाघाट पक्की पुल	दरम खोला	हटिया	हरिचौर	पक्की	४५	राम्रो	२०७६

वडा नम्बर	पुलको नाम	पुल भएको खोलाको नाम	जोडिने वस्तीहरू		भोलुङ्गे/काठे/ट्रष्ट/पक्की	लम्बाई (मि.)	अवस्था	निर्मित साल
			देखि	सम्म				
५	खहरेखोला भोलुङ्गे पुल	खहरे खोला	हरिचौर	भैसे	भोलुङ्गे	२०	जिर्ण	२०५५
५	खहरेखोला उपल्लो पुल	खहरे खोला	दाडसिङ	हरिचौर	भोलुङ्गे	१५	जिर्ण	२०५६
५	मसारा हरिचौर पुल	दरम खोला	मसारा	हरिचौर	भोलुङ्गे	५०	ठिकै	२०६०
५	मसानघाट भोलुङ्गे पुल	दरम खोला	भुजुङ्गे	हरिचौर	भोलुङ्गे	४०	जिर्ण	२०५१
५	रुस्दी भोलुङ्गे पुल	रुस्दी खोला	हरिचौर	सिमलबोट	भोलुङ्गे	१५	जिर्ण	२००४
५	रुस्दी उपल्लो पुल	रुस्दी खोला	हरिचौर	सिमलबोट	पक्की	१५	जिर्ण	२०५२
५	बगर पुल	दरम खोला	हरिचौर	सिमलबोट	पक्की	३५	राम्रो	२०७१
५	लामपाटा भोलुङ्गे पुल	दरम खोला	लामपाटा	ठुलाथर	भोलुङ्गे	४०	जिर्ण	२०५२
५	हिस्लाङखोला भोलुङ्गे पुल	हिस्लाङ खोला	हिस्लाङ	तरिम	भोलुङ्गे	१५	जिर्ण	२०५३
६	भैसे मसानघाट पुल	दरम खोला	नौविसे	भैसे	भोलुङ्गे	२५	जिर्ण	२०३५
६	बसाहघाट राजाको पुल	दरम खोला	बसाहघाट	गैरी	भोलुङ्गे	२५	जिर्ण	-
६	मसानघाट पुल	दरम खोला	मसार	कालारह	भोलुङ्गे	३५	राम्रो	२०७०
६	मसानघाट पुल	दरम खोला	मसानघाट	ठुलाथर	भोलुङ्गे	३५	राम्रो	२०५५
६	चुनाढुङ्गा पुल	दरम खोला	चुनाढुङ्गा	जंघा	भोलुङ्गे	२५	जिर्ण	२०५२
६	मोटरलेवल पुल	दरम खोला	बगर	हरिचौर	ट्रष्ट	३५	राम्रो	२०६८
६	शिवालयघाट पुल	गौँदी खोला	हटिया	नौविसे	भोलुङ्गे	४०	राम्रो	२०५५
७	चिसापानी क	दरम	बामिया	लमई	भोलुङ्गे	८७	राम्रो	२०७५
७	चिसापानी ख	दरम	बामिया	लमई	भोलुङ्गे	५०	जिर्ण	-
७	पहराघाट	दरम	आंगाखेत	मसुरावारी	भोलुङ्गे	५०	जिर्ण	२०५०
७	बमिया	हुलुवा	बामिया	आंगाखेत	भोलुङ्गे	१०	जिर्ण	२०५०
७	कालीमाटी बाह्रमुरे	हुलुवा	बाह्रमुरे	आंगाखेत	ट्रष्ट	१०	जिर्ण	२०५२
७	सिँउडी घाट	हुलुवा	बाह्रमुरे	सिरुवारे	भोलुङ्गे	१०	जिर्ण	२०५३
७	सप्ताहघाट	हुलुवा	सानो खोला	खोलापारी	भोलुङ्गे	१५	जिर्ण	२०४८
७	नयाँ वस्ती	हुलुवा	नयाँ वस्ती	खोलापारी	ट्रष्ट	५	राम्रो	२०७५
७	दाग्दी खोला	दाग्दी	भिकर्का	पाण्डवखानी	सिमण्ट	१०	राम्रो	२०७५
८	गल्याङ पुल	दरम खोला	चालिसेटोला	पचुवा	भोलुङ्गे	४०	राम्रो	२०७०
८	पचुवा पुल	पचुवा खोला	चालिसेटोला	पचुवा	भोलुङ्गे	३०	जिर्ण	२०३२
८	भारमोरो पुल	दरम खोला	भारमोरो	बडगाउँ	भोलुङ्गे	५०	ठिकै	२०४०
८	सिमल रुख पुल	दरम खोला	रिस्मी	विरकोट	भोलुङ्गे	६०	ठिकै	२०१६
८	दरबारे पुल	दरम खोला	छिस	काँडेवास	भोलुङ्गे	६५	ठिकै	२०१४
८	फड्केको पुल	दरम खोला	ढोणेनी	काँडेवास	भोलुङ्गे	७०	जिर्ण	२०२४
८	साँधी खोला पुल	नेवा खोला	गुल्मी	काँडेकास	भोलुङ्गे	४०	जिर्ण	२०२८
८	बेत खोला पुल	पचुवा खोला	चालिसेटोला	पचुवा	काठे	८	जिर्ण	
९	ढोडेनी	दरम खोला	ढोडेनी	काँडेवास	भोलुङ्गे	३०	ठिकै	२०५८
९	साजवोट	दरम खोला	साजवोट	काँडेवास	भोलुङ्गे	३२	ठिकै	
९	सिमलारुख	दरम खोला	विद्युत गृह	सिमला रुखा	भोलुङ्गे	३६	जिर्ण	२०१८
९	वडागाउँ	दरम खोला	वडागाउँ	भारमोरा	भोलुङ्गे	४०	ठिकै	२०५२
९	गल्याङ्ग	दरम खोला	गल्याङ्ग	चालिसे टोला	भोलुङ्गे	३०	ठिकै	१९६८
९	सार्कीको पुल	दरम खोला	बाँसखोला	चालिसे टोला	भोलुङ्गे	४०	जिर्ण	२०२०
९	कादुरे पुल	दरम खोला	बाँखोला	मसुरवारी	भोलुङ्गे	८५	राम्रो	
९	भेतुङ्ग मसुरावारी		भेतुङ्ग	मसुरावारी	भोलुङ्गे	२५	जिर्ण	२०४०

वडा नम्बर	पुलको नाम	पुल भएको खोलाको नाम	जोडिने वस्तीहरू		भोलुङ्गे/काठे/ट्रष्ट/पक्की	लम्बाई (मि.)	अवस्था	निर्मित साल
			देखि	सम्म				
९	खोटेया पाखा वरेखानी		खोटेया पाखा	वरेखानी	भोलुङ्गे	२०	जिर्ण	२०५२
१०	न्याखरघाट पुल	ठुलो खोला	पाण्डवखानी	हुङ्गल	भोलुङ्गे	१२०	राम्रो	२०७६
१०	चिप्लेटीघाट पुल	ठुलो खोला	पाण्डवखानी	हुङ्गल	भोलुङ्गे	५०	जिर्ण	२०४९
१०	पल्लो खोला घाट पुल	पल्लो खोला	पाण्डवखानी	हुङ्गल	भोलुङ्गे	२५	जिर्ण	२०४९
१०	विफरेघाट पुल	ठुलो खोला	पाण्डवखानी	फुर्सै	भोलुङ्गे	५०	ठिकै	२०५८
१०	काटेसाँगोघाट पुल	ठुलो खोला	गौराभाटी	काप्रे	भोलुङ्गे	१००	ठिकै	२०६९
१०	माउखोला घाट पुल	माउ खोला	काप्रे	लिङ्गुरे	भोलुङ्गे	१५	जिर्ण	२०४८
१०	लेङ्गुरेघाट पुल	ठुलो खोला	बाईगाउँ	ज्याथर	भोलुङ्गे	३२	राम्रो	२०७४
१०	ससिथान घाट पुल	ससिथान खोला	पाण्डवखानी	रमुवा	भोलुङ्गे	२५	जिर्ण	२०५०
१०	रमुवा खोला पुल	रमुवा खोला	पञ्चधारा	रमुवा	भोलुङ्गे	४०	ठिकै	२०५५
१०	पातले खोला पुल	पातले खोला	रमुवा	रणसिंह	भोलुङ्गे	३५	जिर्ण	२०४५
१०	गुहे खोला पुल	गुहे खोला	पाण्डवखानी	फुर्सै	ट्रष्ट	२०	राम्रो	२०६६
१०	मौलाघाट पुल	माड खोला	गौराभाटी	काप्रे	ट्रष्ट	१२	राम्रो	२०७२
१०	दाग्दी खोला पुल	दाग्दी खोला	फुर्सै	भिकर्का	ट्रष्ट	१०	राम्रो	२०७३
१०	कुट्ली खोला पुल	कुट्ली खोला	गौराभाटी	बाईगाउँ	ट्रष्ट	१५	राम्रो	२०७२
१०	माउ खोला पुल	माउ खोला	ज्याथर	ज्याथर	ट्रष्ट	१५	ठिकै	२०७३
१०	सिस्ने खोला पुल	सिस्ने खोला	ज्याथर	ज्याथर	ट्रष्ट	१०	राम्रो	२०७३
११	गिरड्डी पुल	साउने खोला	गिरड्डी	हाँडी खोला	काठे	१०	जिर्ण	२०२२
११	बसेरी पुल	दरम खोला	वामिटक्सार	रिघा	ट्रष्ट	१२	राम्रो	२०५८
११	मनेवा पुल	दरम खोला	वामिटक्सार	रिघा	ट्रष्ट	२५	राम्रो	२०५६
११	पाटा पुल	दरम खोला	वामिटक्सार	रिघा	काठे	२०	ठिकै	२०५०
११	सक्नेर पुल	दरम खोला	वामिटक्सार	रिघा	ट्रष्ट	३०	राम्रो	२०६५
११	गाईघाट पुल	दरम खोला	वामिटक्सार	रिघा	ट्रष्ट	२०	राम्रो	२०६८
११	काउचे पुल	दरम खोला	वामिटक्सार	रिघा	ट्रष्ट	२५	राम्रो	२०६०
११	काँडेवास पुल	दरम खोला	काँडेवास	रिघा	काठे	१२	ठिकै	२०३०
११	रोङ्गा पुल	साउने खोला	सिसाखानी	रिघा	ट्रष्ट	१२	राम्रो	२०७३
११	सर्केढुङ्गा पुल	साउने खोला	पाण्डवखानी	रिघा	ट्रष्ट	१२	राम्रो	२०७६
११	भलाई पुल	साउने खोला	सिसाखानी	रिघा	ट्रष्ट	८	राम्रो	२०७४

अनुसूची २० : सार्वजनिक तथा सामुदायिक भवन सम्बन्धी विवरण

वडा नम्बर	भवनको नाम	भवन भएको टोलको नाम	उपयोगको अवस्थ	क्षेत्रफल (वर्ग मी.)		अवस्था	लाभान्वित घेरधुरी
				जग्गा	भवन		
१	भाक्रिस्थान सामुदायिक भवन	भाक्रिस्थान	बैठक, गोष्ठी	५०८.७	१९१	राम्रो	३००
१	काउले सामुदायिक भवन	पात्लेखोला	बैठक, गोष्ठी	५०८.७	६३.५	जिर्ण	४०
१	शिवरि सामुदायिक भवन	शिवरि	बैठक, गोष्ठी	५०८.७	६३.५	राम्रो	३२
१	गौदी सामुदायिक भवन	गौदी	बैठक, गोष्ठी	५०८.७	५०८.७	ठिकै	१२८
१	गौदी सचेतना केन्द्र	गौदी	बैठक, गोष्ठी	५०८.७	३८१.५	राम्रो	९०
१	भण्डार वन सामुदायिक भवन	भण्डारवन	बैठक, गोष्ठी	५०८.७	१२७	राम्रो	१५८
२	तोरी खोला सामुदायिक भवन	तोरी खोला	सामाजिक कार्य	९५.४०	९५.४०	ठिकै	७५
२	देविथान सामुदायिक	देविथान	सामाजिक कार्य	६३.६०	६३.६०	ठिकै	८०
३	शिवालय सामुदायिक भवन	हटिया	वडा कार्यालय	१०१७.६०	६३.६०	राम्रो	१०००
३	महिला जागरण केन्द्र/आमा समुह	हटिया	वाल विकास केन्द्र, सभा हल	९५.४०	९५.४०	राम्रो	३००
३	बोहोराफाँट आमा समुह	बोहोराफाँट	आमा समुह	६३.६०	६३.६०	राम्रो	७०
३	चियाँ चौतारा आमा समुह	चियाँ चौतारा	आमा समुह	६३.६०	६३.६०	राम्रो	५०
३	कोट मैदान आमा समुह	कोट मैदान	आमा समुह	६३.६०	६३.६०	राम्रो	४०
३	बोहोराफाँट वीचगाउँ आमा समुह	बोहोराफाँट	आमा समुह	६३.६०	६३.६०	राम्रो	६०
३	तल्लो लमई वीचगाउँ आमा समुह	तल्लो लमई	आमा समुह	६३.६०	६३.६०	राम्रो	५०
४	ओखरेनी सामुदायिक भवन	खरुवा	बैठक, गोष्ठी	२५४	२५४	राम्रो	८५
४	फापरखेत शिवालय भवन	फापरखेत	धार्मिक प्रयोजन	२५४	२५४	राम्रो	८५
४	नवज्योति सामुदायिक भवन	नुवाकोट	बैठक, गोष्ठी	२५४	२५४	ठिकै	१५०
४	हातेमालो आमा समूह भवन	चमुवा	बैठक, गोष्ठी	२५४	२५४	राम्रो	६०
४	मुलाछर्ने सामुदायिक भवन	मुलाछर्ने	बैठक, गोष्ठी	२५४	२५४	राम्रो	१०५
४	भमिस्थान सामुदायिक भवन	नुवाकोट	धार्मिक प्रयोजन	२५४	२५४	राम्रो	१५०
४	त्रिपुरेश्वर समुदायिक भवन	ठुलाचौर	धार्मिक प्रयोजन	२५४	२५४	राम्रो	३००
४	गैधारा सामुदायिक भवन	खरुवा	पिकनिक	२५४	२५४	राम्रो	८५
४	खड्ग मालिका सामुदायिक भवन	ओखरवोट	धार्मिक प्रयोजन	२५४	२५४	राम्रो	६०
४	निलुवा पिकनिक भवन	निलुवा	पिकनिक	२५४	२५४	राम्रो	१८४
४	भलावोट सामुदायिक भवन	भलावोट	धार्मिक प्रयोजन	२५४	२५४	राम्रो	६०
४	समसानघाट भवन	भलावोट	दहासंस्कार	२५४	२५४	राम्रो	६००
४	डुँडरे खोलाघाट सामुदायिक भवन	समुवा	दहासंस्कार	२५४	२५४	ठिकै	१४०

वडा नम्बर	भवनको नाम	भवन भएको टोलको नाम	उपयोगको अवस्थ	क्षेत्रफल (वर्ग मी.)		अवस्था	लाभान्वित घेरधुरी
				जग्गा	भवन		
५	दाडसिड सामुदायिक भवन	दाडसिडडाँडा	वैठक, गोष्ठी	१५२६.२	५०८.७	ठिकै	१२०
५	महिला सामुदायिक भवन	हरिचौर	वैठक, गोष्ठी	३१८	३१८	राम्रो	३००
५	सिमलबोट सामुदायिक भवन	सिमलबोट	वैठक, गोष्ठी	१५२६.२	२५३.३	जिर्ण	१००
५	जामुनबोट सामुदायिक भवन	कौलेनी	वैठक, गोष्ठी	१५९	१२७	ठिकै	१००
६	लाकुरीडाँडा सामुदायिक भवन	जामुनडाँडा	वैठक, गोष्ठी	१५९	१५९	राम्रो	१२९
६	उर्लेनी सामुदायिक भवन	चरौदी	वैठक, गोष्ठी	१५९	१५९	राम्रो	१७५
६	हरियोखानी सामुदायिक भवन	भुजुङ्गे	वैठक, गोष्ठी	९५	९५	राम्रो	२१४
६	संगम युवा क्लब भवन	ठुलाथर	वैठक, गोष्ठी	१५९	१५९	राम्रो	११९
६	आलोक युवा क्लब भवन	जामुनडाँडा	वैठक, गोष्ठी	१२७	१२७	राम्रो	१२९
६	कालिलेख युवा क्लब भवन	भुजुङ्गे	वैठक, गोष्ठी	९५	९५	राम्रो	५२
६	उद्यमशील आमा समूह भवन	ठुलाथर	वैठक, संग्रहालय	१२७	१२७	राम्रो	११९
७	चिसापानी आमा समुह	वामिया	आमा समुह कार्यालय	१२७.२	१२७.२	राम्रो	५३
७	सिर्जनशिल आमा समुह	तल्लो सिरुवारी	आमा समुह कार्यालय	१९०.८	१२७.२	राम्रो	८०
७	उपल्लो सिरुवोट आमा समुह	उपल्लो सिरुवारी	आमा समुह कार्यालय	६३.६	६३.६	राम्रो	६०
७	पिपलबोट आमा समुह	मल्म	कृषि समुह	६३.६	६३.६	जिर्ण	४५
७	मिलिजुली आमा समुह पिपलबोट	पिपल डाँडा	आमा समुह, सामाजिक कार्य	५०८.८	१२७.२	ठिकै	६०
७	कृषि भवन केन्द्र	सप्ताह घाट	आमा समुह, सामाजिक कार्य	१२७.२	१२७.२	राम्रो	४१५
७	ढाक्रेपानी सामुदायिक भवन	ढाक्रेपानी	आमा समुह कार्यालय	६३.६	६३.६	ठिकै	३०
७	भल्साङ्ग सामुदायिक भवन	भल्साङ्ग	आमा समुह कार्यालय	१२७.२	१२७.२	ठिकै	२५
७	राम्चे ढुङ्गा सामुदायिक भवन	राम्चे ढुङ्गा	सामाजिक कार्य	९५.४	९५.४	ठिकै	४५
७	अनुरीया खर्क सामुदायिक भवन	टोकरी	समुदायिक वन	६३.६	६३.६	ठिकै	५००
७	भिकर्का सामुदायिक भवन	नेटा	कृषि समुह	३१.८	३१.८	ठिकै	३०
७	दिपशिखा आमा समुह	नेटा	कृषि समुह र क्लव	६३.६	६३.६	ठिकै	४१५
७	सामुदायिक वन भवन	भिकर्का	कृषि समुह	६३.६	६३.६	ठिकै	४१५
७	घुम्टे युवा क्लव भवन	सप्ताह घाट	युवा क्लव कार्यालय	३८१.६	१२७.२	ठिकै	०
८	आलु रष्ट्रिक स्टोर	चालेपोखरा	आलु भण्डारण	९५.४	९५.४	राम्रो	४०

वडा नम्बर	भवनको नाम	भवन भएको टोलको नाम	उपयोगको अवस्थ	क्षेत्रफल (वर्ग मी.)		अवस्था	लाभान्वित घेरधुरी
				जग्गा	भवन		
८	समाजसेवी आमा समूह भवन	चालिसेटोला	आमा समूह बैठक	१२७.२	१२७.२	राम्रो	६०
८	बसन्तुऋतु आमा समूह भवन	पचुवा	आमा समूह बैठक	९५.४	९५.४	राम्रो	५०
८	सामुदायिक भवन	विरकोट	बैठक, गोष्ठी	९५.४	९५.४	राम्रो	१००
९	रिसमी आमा समुह सामुदायिक भवन	रिसमी	सामाजिक कार्य	६३.६	६३.६	राम्रो	०
९	छिस सामुदायिक भवन	देविथान	सामाजिक कार्य	६३.६	६३.६	राम्रो	०
९	टिमुर वोट सामुदायिक भवन	टिमुर वोट	सामुदायिक भवन	६३.६	६३.६	राम्रो	०
९	बाँसखोला भाटी सामुदायिक भवन	बाँसखोला भाटी	सामुदायिक भवन	६३.६	६३.६	राम्रो	०
९	राना टोल सामुदायिक भवन	राना टोल	सामुदायिक भवन	६३.६	६३.६	राम्रो	०
९	दलित टोल सामुदायिक भवन	दलित टोल	सामुदायिक भवन	६३.६	६३.६	राम्रो	०
९	गल्याङ्ग सामुदायिक भवन	गल्याङ्ग	सामुदायिक भवन	६३.६	६३.६	राम्रो	०
१०	सिएमसी भवन	गैराभाटी	बैठक, गोष्ठी	७६३	५०८.७	ठिकै	३००
११	किम्ले धारा सामुदायिक भवन	खेराडी	बैठक, गोष्ठी	५०८.७	२५४.३५	राम्रो	७०
११	मनेवा सामुदायिक भवन	मनेवा	बैठक, गोष्ठी	७६३	५०८.७	राम्रो	८०
११	सामुदायिक महिला भवन	पञ्चाली	बैठक, गोष्ठी	७६३	५०८.७	राम्रो	८०
११	सामुदायिक महिला भवन	सिद्धथान	बैठक, गोष्ठी	७६३	५०८.७	राम्रो	३००
जम्मा				१८७८५.५	११८२०.९५		९३४७

अनुसूची २१ : आमा समुह तथा परम्परागत समुहको विवरण

समूह, संस्था संजालको नाम र ठेगाना	वडा नं.	समूहमा आवद्ध परिवार तथा सदस्य विवरण							वचत रकम (रु.)	लगानी रकम (रु.)	लगानीको मुख्य क्षेत्र
		सदस्य संख्या			समेटेको परिवार						
		महिला	पुरुष	जम्मा	दलित	जनजाति	अन्य	जम्मा			
आमा तथा महिला											
तारामण्डल आमा समूह	१	१२०	०	१२०	४०	३६	४४	१२०			
भण्डारवन आमा समूह	१	१५०	०	१५०	५०	८०	२०	१५०			
दुङ्गेशाघु आमा समूह	१	३०	०	३०	५	११	१४	३०			
सहनशील आमा समूह	१	१५०	०	१५०	२०	०	१३०	१५०			
मखमली आमा समूह	१	४०	०	४०	२०	१०	१०	४०			
मैतेवास आमा समूह	१	३८	०	३८	२	३२	४	३८			
जनसेवा आमा समूह	१	४०	०	४०	१०	१५	१५	४०			
सिर्जनशील आमा समूह	१	३०	०	३०	१०	५	१५	३०			
शिवारे आमा समूह	१	२५	०	२५	८	७	१०	२५			
ज्याती आमा समूह	१	५०	०	५०	१८	१२	२०	५०			
पात्लेखोला आमा समूह	१	३०	०	३०	१०	२०	०	३०			
ज्यामिरे आमा समूह	१	४०	०	४०	१०	०	३०	४०			
तोड्के आमा समूह	१	५०	०	५०	१०	५	३५	५०			
मालारानी आमा समूह	१	३०	०	३०	१०	१५	५	३०			
शिवालय आमा समूह	१	२०	०	२०	५	०	१५	२०			
विद्यालय आमा समूह	१	२०	०	२०	५	०	१५	२०			
काउलेखोला आमा समूह	१	४०	०	४०	४०	०	०	४०			
भाटी बजार आमा समूह	१	५०	०	५०	२०	२०	१०	५०			
नरेठाँटी महिला संजाल	२	११	०	११	१	२	८	११	०	८५०००	महिला सशक्तिकरण
कालिलेख आमा समूह	२	२८	०	२८	४	०	२४	२८	१५००००	१५००००	सामाजिक कार्य
भुडखानी आमा समूह	२	१४	०	१४	२	०	१२	१४	३०००००	३०००००	सामाजिक कार्य र कृषि
बयेली आमा समूह	२	३२	०	३२	२०	१२	०	३२	६६९०००	६६९०००	सामाजिक कार्य र भाँडा
लगनशील आमा समूह	२	२३	०	२३	०	०	२३	२३	२०००००	२०००००	वाटो निर्माण
सुनौलो प्रगतिशील आमा समूह	२	२०	०	२०	०	२०	०	२०	९३००००	९३००००	भवन, वाटो र कृषि
सिम्ले आमा समूह	२	२८	०	२८	०	१५	१३	२८	५५५०००	५५५०००	सामाजिक कार्य र कृषि

समूह, संस्था संजालको नाम र ठेगाना	वडा नं.	समूहमा आवद्ध परिवार तथा सदस्य विवरण							वचत रकम (रु.)	लगानी रकम (रु.)	लगानीको मुख्य क्षेत्र
		सदस्य संख्या			समेटेको परिवार						
		महिला	पुरुष	जम्मा	दलित	जनजाति	अन्य	जम्मा			
प्रगतिशील आमा समूह	२	४५	०	४५	४	४१	०	४५	९००००	९००००	कृषि र पशुपालन
देउराली स्वास्थ्य आमा समूह	२	३०	०	३०	०	०	३०	३०	७०००० ०	७०००० ०	भवन निर्माण
हातेमालो आमा समूह	२	१६	०	१६	६	१०	०	१६	१४५०० ०	१२५०००	सामाजिक कार्य
शेरा आमा समूह	२	२५	०	२५	१	०	२४	२५	१९००० ०	१९००० ०	भाँडाकुडा र कृषि
जस्पुर आमा समूह	२	१६	०	१६	१२	०	४	१६	१५००० ०	१५००००	भाँडाकुडा
घामपानी आमा समूह	२	४०	०	४०	२५	०	१५	४०	५४७०० ०	५४७०० ०	सामाजिक कार्य र कृषि
शिवचौतारा आमा समूह	२	२५	०	२५	२	१	२२	२५	२७००० ०	२७००० ०	भाँडाकुडा र भवन मर्मत
नारायणस्थान आमा समूह	२	२१	०	२१	६	१२	३	२१	१९६०० ०	१९६०० ०	सामग्री र भाँडाकुडा
शिवालय मन्दिर स्वास्थ्य आमा समूह	२	२५	०	२५	४	०	२१	२५	१५०००	१५०००	कृषि, कुखुरा र बाखापालन
जनसहभागी आमा समूह	३	४०	०	४०	०	०	४०	४०	१५६०००	७५०००	सामाजिक कार्य
प्रगतिशील काप्रे चौर आमा समूह	३	३५	०	३५	८	०	२७	३५	१५००० ०	२५०००	सामग्री खरिद
नारीसंसार आत्म निर्भर महिला समूह	३	२०	०	२०	५	०	१५	२०	३०००० ०	१५००००	सामाजिक कार्य
जनजागृती आमा समूह	३	९५	०	९५	२	०	९३	९५	६५६०० ०	६५६०० ०	भवन निर्माण
बोहोराफाँटा वीचगाउँ आमा समूह	३	४६	०	४६	६	०	४०	४६	१३७००० ०	१२०००० ०	सामाजिक कार्य
शिवकला आमा समूह	३	२५	०	२५	४	०	२१	२५	३५००० ०	३५००००	भाँडा र सामग्री
मिलन आमा समूह	३	७०	०	७०	७	७	६४	७०	६५००० ०	५०००० ०	सामाजिक कार्य
एकता आमा समूह	३	२१	०	२१	२	१	१८	२१	१७७५०० ०	१७७५०० ०	सामाजिक कार्य
नवसिर्जनशील आमा समूह	३	२६	०	२६	१३	२	११	२६	१९००० ०	१९००० ०	कृषि र सामग्री
धौलागिरी आमा समूह, स्याँला	३	५१	०	५१	११	०	४०	५१	४४००० ०	४४००० ०	सामाजिक कार्य
धुस्तुङ आमा समूह	३	०	०	०	०	०	०	०	०	०	
चियाचौतारा आमा समूह	३	४५	०	४५	४५	०	०	४५	१०००० ०	७७०००	मन्दिर र सामग्री
उद्धार उत्थान पिडाल्ने आमा समूह	३	२४	०	२४	०	०	२४	२४	२७००० ००	२४००० ००	सामाजिक कार्य
कोटमैदान आमा समूह	३	१५	०	१५	१५	०	०	१५	१५००० ०	१५००००	भवन मर्मत र कृषि
कालिका आमा समूह, देउपुजे	४	५०	०	५०	२०	०	३०	५०	२५००० ०	१०००० ०	कृषि तथा पशुपालन

समूह, संस्था संजालको नाम र ठेगाना	वडा नं.	समूहमा आवद्ध परिवार तथा सदस्य विवरण							वचत रकम (रु.)	लगानी रकम (रु.)	लगानीको मुख्य क्षेत्र
		सदस्य संख्या			समेटेको परिवार						
		महिला	पुरुष	जम्मा	दलित	जनजाति	अन्य	जम्मा			
नौलो विहानी आमा समूह, खरुवा	४	४२	०	४२	७	०	३५	४२	२००००	१५०००० ०	कृषि तथा पशुपालन
आत्मनिर्भर आमा समूह, खरुवा	४	५०	०	५०	०	०	५०	५०	२००००	१५०००० ०	कृषि तथा पशुपालन
बहुमुखी आमा समूह, चमुवा	४	८०	०	८०	३०	०	५०	८०	२०००० ०	१०००० ००	कृषि तथा पशुपालन
हातेमालो आमा समूह, चमुवा	४	३०	०	३०	८	०	२२	३०	३००००	६०००० ०	कृषि तथा पशुपालन
निलुवा आमा समूह, चमुवा	४	२५	०	२५	७	०	१८	२५	२००००	४०००० ०	कृषि तथा पशुपालन
सफल एकता आमा समूह, चमुवा	४	५०	०	५०	५०	०	५०	५०	२००००	४०००० ०	कृषि तथा पशुपालन
समाज सुधार आमा समूह, ओखरबोट	४	३६	०	३६	५	०	३१	३६	५००००	५००००	कृषि तथा पशुपालन
टोल सुधार आमा समूह, डाँडाखेत	४	५१	०	५१	२	०	४९	५१	४०००	६०००० ०	कृषि तथा पशुपालन
भुमेस्थान आमा समूह, ठुलाचौर	४	१०३	०	१०३	३५	०	६८	१०३	०	६०००० ०	कृषि तथा पशुपालन
शिवालय आमा समूह, पाखापानी	४	७०	०	७०	२४	०	४६	७०	०	७०००० ०	कृषि तथा पशुपालन
शिवालय आमा समूह	५	१०५	०	१०५	५	५	९५	१०५	०	०	
घण्टे कौलेनी आमा समूह	५	११५	०	११५	५	०	११०	११५	०	०	
सृजना आमा समूह	५	७५	०	७५	२०	५	५०	७५	०	०	
प्रगतिशिल आमा समूह	५	६०	०	६०	५	५	५०	६०	०	०	
रुस्दी आमा समूह	५	७०	०	७०	१०	५०	१०	७०	०	०	
नमुना महिला समूह	६	४७	०	४७	४	२	४१	४७	२५००० ०	२५००० ०	कृषि र व्यवसाय
कालिमाटी आमा समूह	६	३५	०	३५	११	४	२०	३५	१५००० ०	१५००००	कृषि र व्यवसाय
कालिखेख सृजनशील आमा समूह	६	५३	०	५३	८	४५	०	५३	०	०	कृषि र व्यवसाय
उमेश्वर आमा समूह	६	४५	०	४५				४५	०	०	कृषि र व्यवसाय
सशक्तिकरण आमा समूह	६	५०	०	५०				५०	८००००	८००००	कृषि र व्यवसाय
कालिखेख आमा समूह	६	३०	०	३०				३०	८००००	८००००	कृषि र व्यवसाय
नमुना आमा समूह	६	३५	०	३५	३५	०	०	३५	०	०	कृषि र व्यवसाय
उद्यमशील आमा समूह	६	३५	०	३५	०	३०	५	३५	०	०	कृषि र व्यवसाय
कंडेलफाँट आमा समूह	६	१०	०	१०				१०	२५००० ०	२५००० ०	कृषि र व्यवसाय
स्वामिडाँडा आमा समूह	६	५५	०	५५	३	०	५२	५५	०	०	कृषि र व्यवसाय

समूह, संस्था संजालको नाम र ठेगाना	वडा नं.	समूहमा आवद्ध परिवार तथा सदस्य विवरण						वचत रकम (रु.)	लगानी रकम (रु.)	लगानीको मुख्य क्षेत्र	
		सदस्य संख्या			समेटेको परिवार						
		महिला	पुरुष	जम्मा	दलित	जनजाति	अन्य				जम्मा
शिव कृषि आमा समूह	७	२७	०	२७				२७		कृषि, पशुपालन	
भिकर्का कृषि आमा समूह	७	२६	०	२६				२६		कृषि, पशुपालन	
सृजनशिल आमा समूह	७	२१	०	२१				२१		कृषि, पशुपालन	
सिरवारे आमा समूह क	७	२७	०	२७				२७		कृषि, पशुपालन	
सिरवारे आमा समूह ख	७	२८	०	२८				२८		कृषि, पशुपालन	
चिसापानी आमा समूह	७	३३	०	३३				३३		कृषि, पशुपालन	
ज्ञान ज्योति आमा समूह	७	२९	०	२९				२९		कृषि, पशुपालन	
टोकरी आमा समूह	७	१५	०	१५				१५		कृषि, पशुपालन	
जनहित आमा समूह	७	३२	०	३२				३२		कृषि, पशुपालन	
मुलपानी आमा समूह	७	२६	०	२६				२६		कृषि, पशुपालन	
घुम्टे प्रगती आमा समूह	७	३१	०	३१				३१		कृषि, पशुपालन	
मिलिजुली आमा समूह	७	५३	०	५३				५३		कृषि, पशुपालन	
खाली अर्वेदी आमा समूह	७	१७	०	१७				१७		कृषि, पशुपालन	
पिपल बोट आमा समूह	७	२०	०	२०				२०		कृषि, पशुपालन	
बसन्तऋतु आमा समूह	८	३०	०	३०	४	०	२६	३०	२८००० ०	२५००० ०	महिला भवन
परिवर्तनशील आमा समूह	८	३०	०	३०	१६	०	१४	३०	२५०००	०	वाटो सरसफाई
जनचेतना आमा समूह	८	६०	०	६०	०	०	६०	६०	१५००० ०	१५००००	भाँडाकुँडा
समाजसेवी आमा समूह	८	६०	०	६०	०	०	६०	६०	०	०	
गैरीगाउँ आमा समूह	८	४०	०	४०	१५	२५	०	४०	८००००	८००००	महिला भवन
नवजागृति आमा समूह	९	३५	२५	६०	८	१०	४२	६०	१५०००	०	भाँडा, भवन
जागृति महिला समूह	९	६५	६०	१२५	६	११	१०८	१२५	१६०००	०	भाँडा, भवन
बडागाउँ वडा सल्लाह आमा समूह	९	२५	१५	४०	१२	६	२२	४०	५०००	०	भाँडा, वाखापालन
प्रगतिशिल महिला समूह	९	४५	२५	७०	७	८	५५	८०	१००००	०	भाँडा, भवन, वाखापालन
समाज कल्याण आमा समूह	९	८५	५०	१३५	३५	७०	३०	१३५	१५०००	०	भाँडा, कृषि
कालिका आमा समूह	९	८५	४५	१३०	१२५	५	०	१३०	१००००	०	भवन, भाँडा, वाखापालन

समूह, संस्था संजालको नाम र ठेगाना	वडा नं.	समूहमा आवद्ध परिवार तथा सदस्य विवरण							वचत रकम (रु.)	लगानी रकम (रु.)	लगानीको मुख्य क्षेत्र
		सदस्य संख्या			समेटेको परिवार						
		महिला	पुरुष	जम्मा	दलित	जनजाति	अन्य	जम्मा			
जनजागरण आमा समूह	९	४५	३५	८०	१२	२०	४८	८०	५०००	०	भाँडा, कृषि, कुखुरापालन
बरेखानी हरियाली आमा समूह	९	१४	८	२२	०	०	२२	२२	५०००	०	कृषि, भाँडा
परिवर्तनशिल आमा समूह	९	४०	३५	७५	६	४	६५	७५	६००	०	भाँडा, कृषि
उत्साह महिला जागरण	९	९६०	८९०	१८५०	२४५	२७५	१३३०	१८५०	०	०	कृषि, व्यवसाय
सिद्धेश्वर आमा समूह	९	१२	१०	२२	४	२	१६	२२	०	०	भाँडाकुडा
टिमुरबोट आमा समूह	९	१६	१२	२८	७	५	१६	२८	४०००	०	भवन, भाँडाकुडा
प्रगतिशिल आमा समूह	१०	५२	१०	६२	२३	३९	०	६२	५००००	२००००	कृषि, पशुपालन
नवप्रतिभा आमा समूह	१०	२०	१२	३२	३	२९	०	३२	०	३००००	कृषि, पशुपालन
पञ्चेधारा आमा समूह	१०	३५	१५	५०	३	४७	०	५०	०	२५०००	कृषि, पशुपालन
काप्रे आमा समूह	१०	६०	२२	८२	१०	७२	०	८२	२००००	२५०००	कृषि, पशुपालन
गतिशिल आमा समूह	१०	३४	१२	४६	११	३५	०	४६	०	२००००	कृषि, पशुपालन
रमुवा आमा समूह	१०	४०	१०	५०	१८	२७	०	५०	०	२५०००	कृषि, पशुपालन
रमुवा आमा समूह	१०	५०	१५	६५	३२	३३	०	६५	०	३००००	कृषि, पशुपालन
नमुना आमा समूह	१०	३०	९	३९	५	३२	२	३९	०	२००००	कृषि, पशुपालन
ढुङ्गिल आमा समूह	१०	२०	८	२८	३	२५	०	२८	०	६००००	कृषि, पशुपालन
बाईगाउँ आमा समूह	१०	२०	९	२९	८	२१	०	२९	०	१५००००	कृषि, पशुपालन
उपल्लो फुर्से आमा समूह	१०	३०	५	३६	१	३५	०	३६	०	५००००	कृषि, पशुपालन
प्रगतिशिल स्वास्थ्य आमा समूह	११	३१	०	३१	१०	२१	०	३१			
शिवमिलन स्वास्थ्य आमा समूह	११	२६	०	२६	१	२५	०	२६			
	११	१८	०	१८	८	१०	०	१८			
छिचिम्ना स्वास्थ्य आमा समूह	११	२०	०	२०	०	११	९	२०			
सुरक्षित स्वास्थ्य आमा समूह	११	१५	०	१५	८	७	०	१५			
भमेछा स्वास्थ्य आमा समूह	११	४४	०	४४	२१	२०	३	४४			
नमुना स्वास्थ्य आमा समूह	११	४८	०	४८	२७	१५	६	४८			
मनेवा स्वास्थ्य आमा समूह	११	२७	०	२७	०	२७	०	२७			

समूह, संस्था संजालको नाम र ठेगाना	वडा नं.	समूहमा आवद्ध परिवार तथा सदस्य विवरण							वचत रकम (रु.)	लगानी रकम (रु.)	लगानीको मुख्य क्षेत्र
		सदस्य संख्या			समेटेको परिवार						
		महिला	पुरुष	जम्मा	दलित	जनजाति	अन्य	जम्मा			
रिघाफेदी स्वास्थ्य आमा समूह	११	४२	०	४२	३	३९	०	४२			
परम्परागत समूह											
मण्डली भेजा	५	२६०	२००	४६०	४६	४१०	४	४६०	०	०	

अनुसूची २२ : सामुदायिक वन क्षेत्र सम्बन्धी विवरण

वनको विवरण गल्कोट नगरपालिका								
वडा नं.	वनको नाम	क्षेत्रफल.हे ()	संचिति दर(फि.क्यू)	काठ (.फि.क्यू) रुख	काठ (.फि.क्यू) पोल	दाउराभारी ()	जडिबुटिके (जि)	घरघुरी
१	गौदि सामुदायिक वन	७०२९.	८४	६६७		९४१	१०	१२६
	लालिगुरास सामुदायिक वन	५२५.	८५९४.	३५	४०	४	२	१०४
	झप्रेनि सामुदायिक वन	२०६६.	५२६१.	११८	१८४४.	४९	७२५९.	११०
	जनएकता सामुदायिक वन	११०३७.	९२४७.					२०६
	हिमालय सामुदायिक वन	१५५५.	१४११७२.	२८९	१५७	२१०	४००	७४
	गौमुखी सानुदायिक वन	३२४३.	५०४.	६६८		९४१	१४००	१३०
	ज्यामिरे सामुदायिक वन	५५२७.	११७४८.	१०९	२८३	९५	१०	९२
	फुङ्कोट देउरालि सामुदायिक वन	३८१७.	९४९१.	४८	२८५	५३	४	१०८
	गाजा सानुदायिक वन	४१७६.	६०	२५०		१००	२००	९४
२	रानि मौरी भिर सामुदायिक वन	१४	८०६६.	४५	६४	९५	१०	८६
	दाम्गोड चौतारा सामुदायिक वन	४४८.	१८६३४.	४१८		१२०	१०	११४
	साईनपाटा सामुदायिक वन	२९१७.	८८१२.	३६	१५१	१५०	२	२९६
	सिमलडाँडा सामुदायिक वन	६६२३.	६६२३.	१५८		१३००	२	८४
	किटेनि सामुदायिक वन	९०९९.	७८३५.	१०७		२८५	२	९९
	काउले सामुदायिक वन	६२९.	५४६९.	०	४	०	२	५२
	दासपातल सामुदायिक वन	३७०८.	८४५४.	२१	१९५	१०६	५	७९
	सिम्ले सामुदायिक वन	१६९३.	७०४.	११९	०	१८७	२	४५
	आसेपानि सामुदायिक वन	२४८.	२३१.	१८	१७	४	२	४९
	मधुवन शिलाजित सामुदायिक वन	८११७.	४६५७.	६५	८७	५८	२	५८
३	काप्रेचौर सामुदायिक वन	७८२८.	६८४१.	१०१	२३४	१६६	५००	२३०
	धुस्तुड सामुदायिक वन	९०७.	५६५५.	४८		१४५	५	१२९
	ढाँडको पाखो सामुदायिक वन	१०१५.	६११०१.	५	३७	५००	१७५	४२
	रचनपाले सामुदायिक वन	१०६९४.	१०१९६.	८८७	२७२	९२२	१	१९०
	भगवति स्थान सामुदायिक वन	५०५.	८३२१.	१८८	१९४	८७६	१३००	४६०
	राउन्नेपानि सामुदायिक वन	२५८१.	४१६७.	११९	२१०	८७६	१२	४०२
४	भुमेस्थान सामुदायिक वन	७५३.	७७१२.	२७	८१	४५०	१	१६८
	तिमासे सामुदायिक वन	३१६३.	१२६३६.	१११	८७	१२५	१०००	२१४
	ओखेनि महिला सामुदायिक वन	८९९.	५६२७.	१३३	६२	४३	२०	९७
	पालेगौडा सामुदायिक वन	२४७.	५०	५०	५०		२	१९२
५	भैसे दानसिडडाडा सामुदायिक वन	४१९८.	१५७८४.	१४८	१२६	६४	३३२४३	१६९
	गगनपानि गौडेनि सामुदायिक वन	६२४८.	७२८१.	१४७७	९९१	८४२	१०	१८०

बनको विवरण गल्कोट नगरपालिका								
वडा नं.	बनको नाम	क्षेत्रफल(हे.)	संचिति	काठ (.फि.क्यू)	काठ (.फि.क्यू)	दाउराभारी	जडिबुटिके)	
		(दर(फि.क्यू)	रुख	मोल	((जि)	घरधुरी
	चितेपानि सामुदायिक वन	४३७.	२०५	०	८०८	३०	५०	२१४
	दास सामुदायिक वन	८१८१.	५१५६.	१८५	१९९५	१२००	२०	७८
	घुम्टे कौलेनि सामुदायिक वन	६६६७.	१०७१३.	१४३	४८७	८५	१०	२१३
६	उर्लेनि सामुदायिक वन	७३	६८८१.	१४६३		९९६	३००	१६९
	भालुखानि सामुदायिक वन	८	१२१६६.	९९	५३	७०	४	९६
	हरीयाखानि सामुदायिक वन	३१६४.	१५४४८.	९८	११३	७१	२	२१०
	मौरीभिर लाकुरीडाडा सामुदायिक वन	१४५७.	१६३	६०	३३२	१५	१	१२९
	द्विवन महिला सामुदायिक वन	३६१.	४८३५.	१२	६	२	१०	७७
७	झिका टापु सामुदायिक वन	१८१४६.	१६९१५.	६५५	१०५५	४०५	१५०	४६८
	छरछरे सामुदायिक वन	२७.	६७	२१	६७	५७	१	२००
	भर्याड सामुदायिक वन	८५३.	१५७६३.	७५२	५१६	१७०	३००	५०८
	ठुलाचौर महिला सामुदायिक वन	१६१६.	१३२६.	१८३	२७१	६५	८८५०	२८३
	लाम्दारा सामुदायिक वन	५६५९.	५३६२.	२४	१३१	२५	१०	२७३
	सेति पहरा सामुदायिक वन	४१४३.	७०४४.	३४	१६४	६२	२०	६९
	डहरे सामुदायिक वन	३३८९.	२७९६.	१५	२४५	१३७	३००	२५
८	शान्ति धारापानि सामुदायिक वन	१४४९.	४२७.	०	२३	०	२	११९
	गरजुरे सल्लेरी सामुदायिक वन	१८७.	८८८९.	९९	१०२	५३	२	१०७
	चालिसेटोला सामुदायिक वन	१९.	८१४६.	४०	४५	४०	१०	११७
	थालेपोखरा सामुदायिक वन	१२५७.	६८८.	३४	०	१९३	५	५५
	कोहल सामुदायिक वन	१००९७.	८३३२.	१४१	५६२	१३१	१४००	२५०
	नौलेवान्द्रे सामुदायिक वन	५३१७.	२३२.	१८		५३	५	११४
	सपौदि महिला नमुना सामुदायिक वन	२३.	२८६७.	०	४८	१००	१२	११७
	मकैखोरीया सामुदायिक वन	२२५८.	६४०२.	१३७		१६०	२	७१
	बतासे फुलबारी सामुदायिक वन	३३०६.	४३७१.	१५०		५०	२	४७
९	जलजला सामुदायिक वन	१०	५७३६.	५२	७७	१५०	५	२६०
	मौरीभिर सामुदायिक वन	११६८२.	१२३७१.	७१४		८०	२७७४	१५१
	सिमलखोरीया रानि सामुदायिक वन	४६१.	१२४१२.	१०९	१७७	११०	१	७०
	पाण्डुकेश्वरी सामुदायिक वन	४८०५.	४६५७.	२००		१०४	२०	२३९
	चुईसल्ला सालघारी सामुदायिक वन	६९८.	६७२४.	६६	१८८	२१५	१	९९
१०	सुनपानि सामुदायिक वन	४२७६.	५५८३.	८०	३२	२७५	१००	८१
	पञ्चधारा सामुदायिक वन	२४९८.						५४

बनको विवरण गल्कोट नगरपालिका								
वडा नं.	बनको नाम	क्षेत्रफल.हे (संचिति दर(फि.क्यू)	काठ (.फि.क्यू) रुख	काठ (.फि.क्यू) पोल	दाउराभारी (जडिबुटिके) (जि	घरधुरी
	वाईगाँउ महिला सामुदायिक वन	३८४९.						२८
	जैलुङ सामुदायिक वन	१२४३.						२६४
	विसौना पर्यटकिय सामुदायिक वन	२३४८.						
	गोवाने भिरपाखा सामुदायिक वन	८४०४.						१०८
	कालिका भगवति सामुदायिक वन	११२९.	०	०	०	०	५	५७
	रमुवा सामुदायिक वन	१९५.	४६१९.	७	४३	३४	५००	११२
	लोङ्गालालिगुँरास सामुदायिक वन	१८७३६.						१३६
	शंखद्वार महिला सामुदायिक वन	३४१७३.	३८६१७९९.	४१०	४०४	४७९	१५००	१२४
	पल्लोखोला कञ्चनादेवि सामुदायिक वन	१२०५.						१२२
	ढुङ्गिल सामुदायिक वन	४५५२.	१२८१४.	४२०	९६१	३७५	१०००	२६
	लोङ्गदेउरालि सामुदायिक वन	१८३५.						२६१
	वाईगाँउ बतासे सामुदायिक वन	३९६८.						३५
	पल्लोपाखो आमासमुह सामुदायिक वन	२५०२.						६३
	शिवदेउरालि सामुदायिक वन	१२०५.	१९३८८.	५६६	७४९	३००	५००	
	ककने सामुदायिक वन	१४५१.						८४
११	रानिवन सामुदायिक वन	६९१४.						१२७
	पिपलडाडा सामुदायिक वन	६२८.	१३९६.	१४६.	०	०	०	४०
	तिनखण्डेसामुदायिक वन	६०४.	०	०	०	२०	५	६९
	सजिनि महिला सामुदायिक वन	२७५२.						३१
	मुना महिला सामुदायिक वन	११८.						७९
	बजेनि सामुदायिक वन	४५६.	७९७१.	२८	४५	९	०	१२४
	जुरे ढुङ्गा महिला सामुदायिक वन	४७६९.						८४
	झासाँदि सामुदायिक वन	११२४.						४९
	जुनेलि सामुदायिक वन	१५८४.						२५९
	मिलन सामुदायिक वन	१९२४.	१७४६९.	३३	१३७	४४	५	२५०
	सितल सामुदायिक वन	२१८.	१७७	६८	७७	३१	१०	१००
		४४१२.६						१२०७ ४

अनुसूची २३ : सहकारी सम्बन्धी विवरण

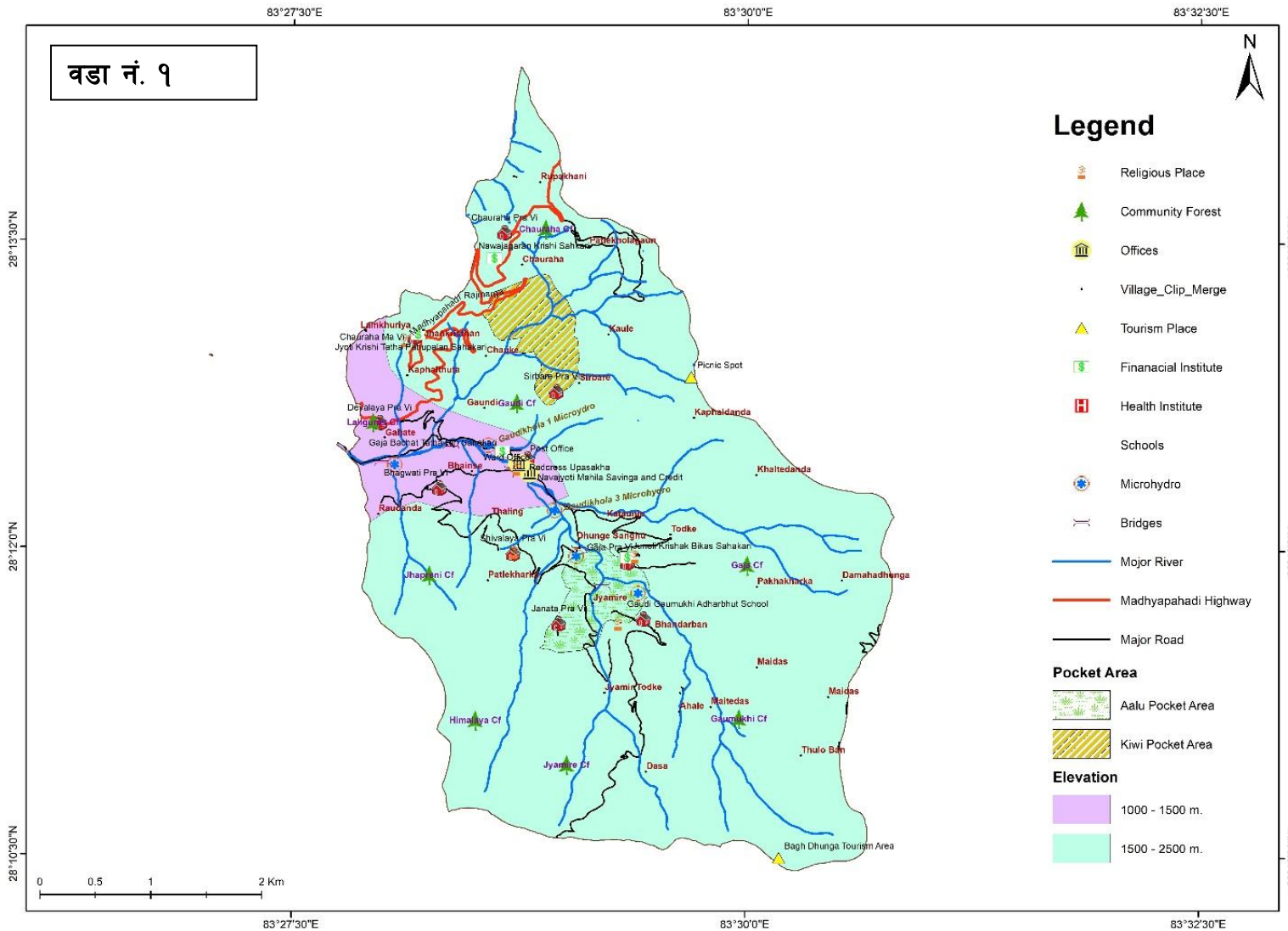
क्र.सं.	बैंक तथा सहकारी संस्थाको नाम र ठेगाना	वडा नम्बर	फोन नं.	शेयर सदस्य संख्या	शेयर पुँजी (रु.)	बार्षिक कारोबार रकम (रु.हजारमा)	लगानी रकम (रु. हजारमा)	लगानीको मुख्य क्षेत्र
क.	सहकारी							
१	जुनेली कृषि सहकारी संस्था लि., तोड्के	१		०	०	११०२७.७७	५१२२.२१२	कृषि र पशुपालन
२	गाजा बचत तथा ऋण स.स.लि.	१		०	०	०	०	
३	दुदिलाभाटी बहुउद्देश्यीय स.स.लि.	१	९८४७६२९५०७	०	०	०	०	
४	ज्योति कृषि तथा पशुपालन स.स.लि.	१	९८४७६५७४९५	०	०	०	०	
५	नवजागरण कृषि स.स.लि.	१		०	०	०	०	
६	नवज्योति महिला बचत तथा ऋण स.स.लि.	१		०	०	०	०	
७	नरेठाँटी बचत तथा ऋण स.स.लि.	२		०	०	०	०	
८	जीवन सहारा महिला बचत तथा ऋण स.स.लि.	२	९८१३९६९०८३	७६८	३२६१००	१४४०.९५४	८८०.४१२	कृषि, पशुपालन र व्यवसाय
९	फ्रेण्डशिप बचत तथा ऋण स.स.लि.	२	९८५७६२१४३५	०	०	०	०	
१०	मिलीजुली कृषि स.स.लि.	२	९८४७६५०२५	२९	०	०	०	
११	शुभप्रभात बचत तथा ऋण स.स.लि.	२		२९१	१५७६०००	९७००	५६००	कृषि, पशुपालन र व्यवसाय
१२	कोटमैदान बचत तथा ऋण स.स.लि.	३	०	०	०	०	०	
१३	गल्कोट बहुउद्देश्यीय स.स.लि.	३	९८५७६२१०२२	९३०	२८१९७०००	३३८२३७.४६१	१७२०९०.८४७	कृषि, पशुपालन र व्यवसाय
१४	गल्कोट सूचता तथा सञ्चार स.स.लि.	३	९८४७६२३०८३	०	०	०	०	
१५	गौमुखी कृषि विकास स.स.लि.	३	९८५७६३६२४४	१००७	१०१०२३००	१२८०३२.५५१	६८०३२.५५१	कृषि र पशुपालन
१६	आत्मनिर्भर कृषि तथा पशु स.स.लि.	३	९८४७६४३१८२	०	०	०	०	
१७	दिदी बहिनी बचत तथा ऋण स.स.लि.	३	९८४६८०७४८६	०	०	०	०	
१८	मिलीजुली कृषि स.स.लि.	३	०	०	०	०	०	
१९	भु.पु. गोरखा बचत तथा ऋण स.स.लि.	३		०	०	०	०	

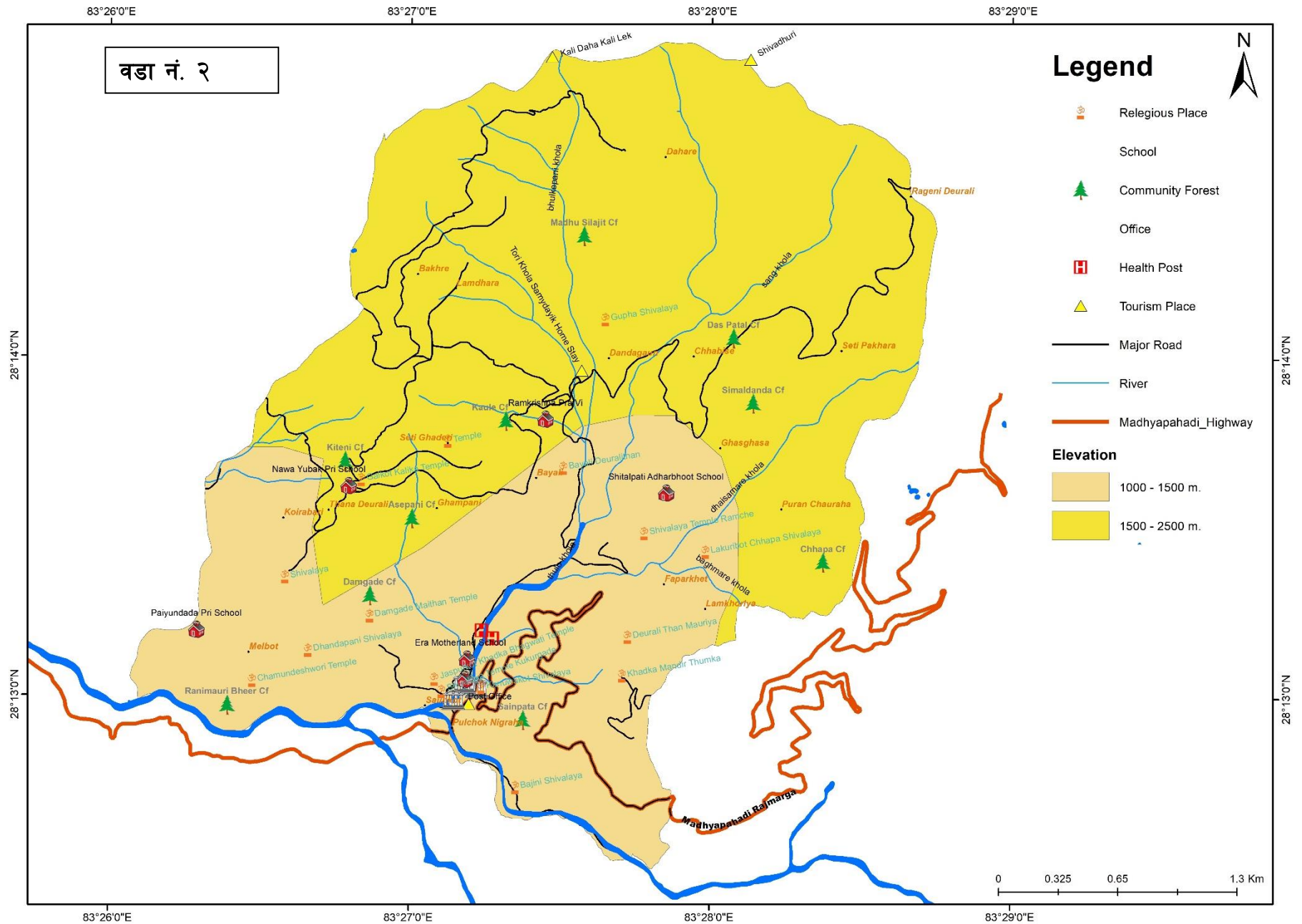
क्र.सं.	बैंक तथा सहकारी संस्थाको नाम र ठेगाना	वडा नम्बर	फोन नं.	शेयर सदस्य संख्या	शेयर पुँजी (रु.)	बार्षिक कारोबार रकम (रु.हजारमा)	लगानी रकम (रु. हजारमा)	लगानीको मुख्य क्षेत्र
२०	सिद्धभैरव कृषि स.स.लि.	३	९८४७६६७५०२	१२७	४५४२०००	२३८०७.६७८	१३६५५.५८३	कृषि र पशुपालन
२१	युवा उद्यमशील कृषि स.स.लि.	३		०	०	०	०	
२२	सहसुधार महिला विकास बचत तथा ऋण स.स.लि.	३	९८४७८६२०१९	०	०	०	०	
२३	गल्कोट घुम्टे बहुउद्देश्यीय स.स.लि.	३		१४७	५००९१००	३२४२२.४२१	१६०१७.७६	कृषि, पशुपालन र व्यवसाय
२४	सयपत्री बहुउद्देश्यीय सहकारी संस्था लि., डाँडाखेत	४	९८५७६२९८१२	१३२१	२५८१०६००	५५७६१.४२४	३७८३४.२८४	कृषि, व्यवसाय, आवास, शिक्षा
२५	नव सिर्जनशिल कृषि सहकारी संस्था लि., ढलेपिपल	४	९८४९२९००६१	०	०	२१५६१.०६	१२४०६.२	कृषि
२६	जनकल्याण सहकारी संस्था लि.	५	६८५०३०२	०	०	०	०	
२७	जनउत्थान बचत तथा ऋण स.स.लि.	५	९८४७६५६८६२	०	०	०	०	
२८	हरियाली बहुउद्देश्यीय स.स.लि.	५	९८४७६५५७७०	२६५	३१२३०००	२०७५४.५०६	११२१८.९०४	कृषि, पशुपालन र व्यवसाय
२९	जनएकता कृषि तथा पशुपालन व्यवसायी स.स.लि.	५	९८५७६४०६७२	१६९	२६६७०००	१५९७७.९४२	६९६९.६४५	कृषि र पशुपालन
३०	सहयोगी महिला विकास बहुउद्देश्यीय स.स.लि.	५	९८४७६४०३७९	०	०	०	०	
३१	गल्कोट बचत तथा ऋण स.स.लि.	५		१५७९	४०३३७७०	३६९२३८.०९३	१७८१८९.०४७	कृषि, पशुपालन र व्यवसाय
३२	जनचेतना बचत तथा ऋण स.स.लि.	६	९८५७६२१३३३	०	०	०	०	
३३	हितकोष बचत तथा ऋण स.स.लि.	६		०	०	०	०	
३४	समाज सुधार बचत तथा ऋण स.स.लि.	६		०	०	०	०	
३५	हातेमालो बचत तथा ऋण स.स.लि.	७		२९६	२८५७९००	३४००९७.७	१८०७४.२०९	कृषि, पशुपालन र व्यवसाय
३६	मल्म बहुउद्देश्यीय स.स.लि.	७	९८५७६२९४९१	६३१	८१०१५००	१००६७६.५४७	५२२११.४१	कृषि, पशुपालन र व्यवसाय
३७	बन्धु मिलन कृषि स.स.लि.	७		०	०	०	०	

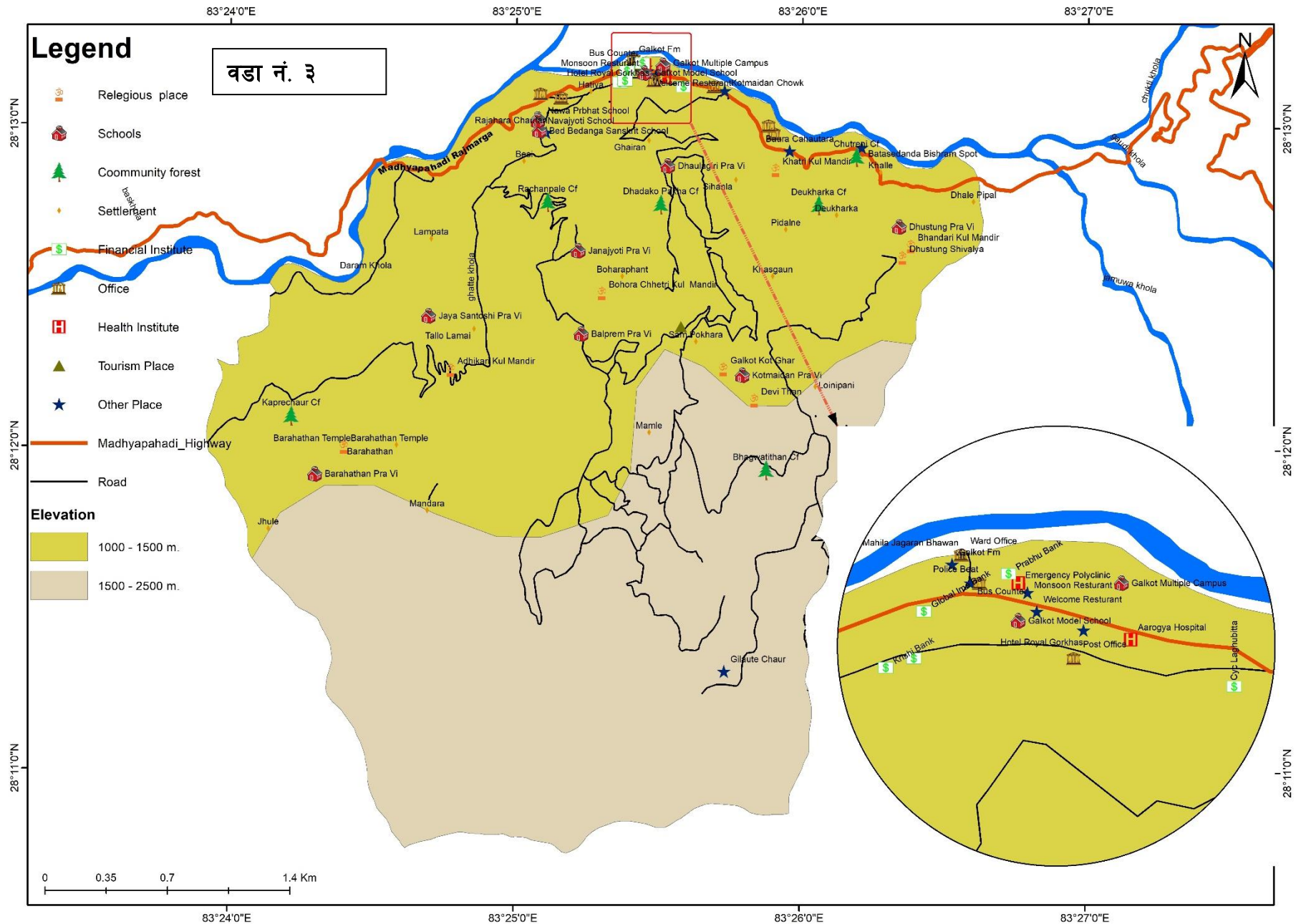
क्र.सं.	बैंक तथा सहकारी संस्थाको नाम र ठेगाना	वडा नम्बर	फोन नं.	शेयर सदस्य संख्या	शेयर पुँजी (रु.)	बार्षिक कारोबार रकम (रु.हजारमा)	लगानी रकम (रु. हजारमा)	लगानीको मुख्य क्षेत्र
३८	न्यू लाईफ उपभोक्ता स.स.लि.	७		०	०	०	०	
३९	बिरकोट नमुना कृषि सहकारी संस्था लि.	८		८०	१६००००	१३९०	९१०	कृषि
४०	काँडेबास महिला बचत तथा ऋण स.स.लि.	८	९८४७६४०५५८	५३०	३९२९५००	११९१५.९१४	६८८८.१७३	कृषि, पशुपालन र व्यवसाय
४१	दरमखोला बहुउद्देश्यीय स.स.लि.	८		१५१	३६२९५००	१३५११.५८६	६८८८.१७३	कृषि, पशुपालन र व्यवसाय
४२	जनहित बचत तथा ऋण स.स.लि.	८	९८४९०५०७०३	११०	१२००००	७०५	४०५	कृषि, पशुपालन र व्यवसाय
४३	पचुवा खोला बहुउद्देश्यीय स.स.लि.	८	९८४७६४०५८१	४४४	२१००६००	२४४५८.००१	११८१७.९८४	कृषि, पशुपालन र व्यवसाय
४४	दरमखोला लघुविद्युत स.स.लि.	८		०	०	०	०	
४५	मनकामना महिला बचत तथा ऋण सहकारी संस्था लि.	९	९८४७६६२०३८	४२५	१८६२३००	१८१९२.९४८	९८३४.९५७	कृषि, व्यवसाय, पशुपालन
४६	घुम्टे बहुमुखी सहकारी संस्था लि.	९	६८५०३०२	०	०	०	०	
४७	ग्रामिण जनएकता बचत तथा ऋण स.स.लि.	९	९८५७६४०७७६	४८८	९६३००००	१२०२२१.१३६	६५३१८.७५	कृषि, पशुपालन र व्यवसाय
४८	मेलमिलाप कृषि स.स.लि.	९		०	०	०	०	
४९	घुम्टे लघुउद्यमी स.स.लि.	९	९८४७५०००२१	०	०	०	०	
५०	गल्कोट कृषि स.स.लि.	९		४१	१६८१००	३५०	१५०	कृषि र पशुपालन
५१	जनकल्याण बचत तथा ऋण स.स.लि.	१०		०	०	०	०	
५२	घुम्टे बचत तथा ऋण स.स.लि.	१०	९८५७६५६२२	०	०	०	०	
५३	रसुवा कृषि स.स.लि.	१०	६८६२००२१	०	०	०	०	
५४	पाण्डवखानी कृषि स.स.लि.	१०		०	०	०	०	
५५	सप्तरही बचत तथा ऋण स.स.लि.	१०		२६५	४४९८०००	४९२७५.०८४	४२६१.०५९	कृषि, पशुपालन र व्यवसाय
५६	अभियान कृषि विकास सहकारी संस्था लि., राडखानी	११		३२१	९६९२५००	४२६८२.७४१	२३१२०.०८१	कृषि

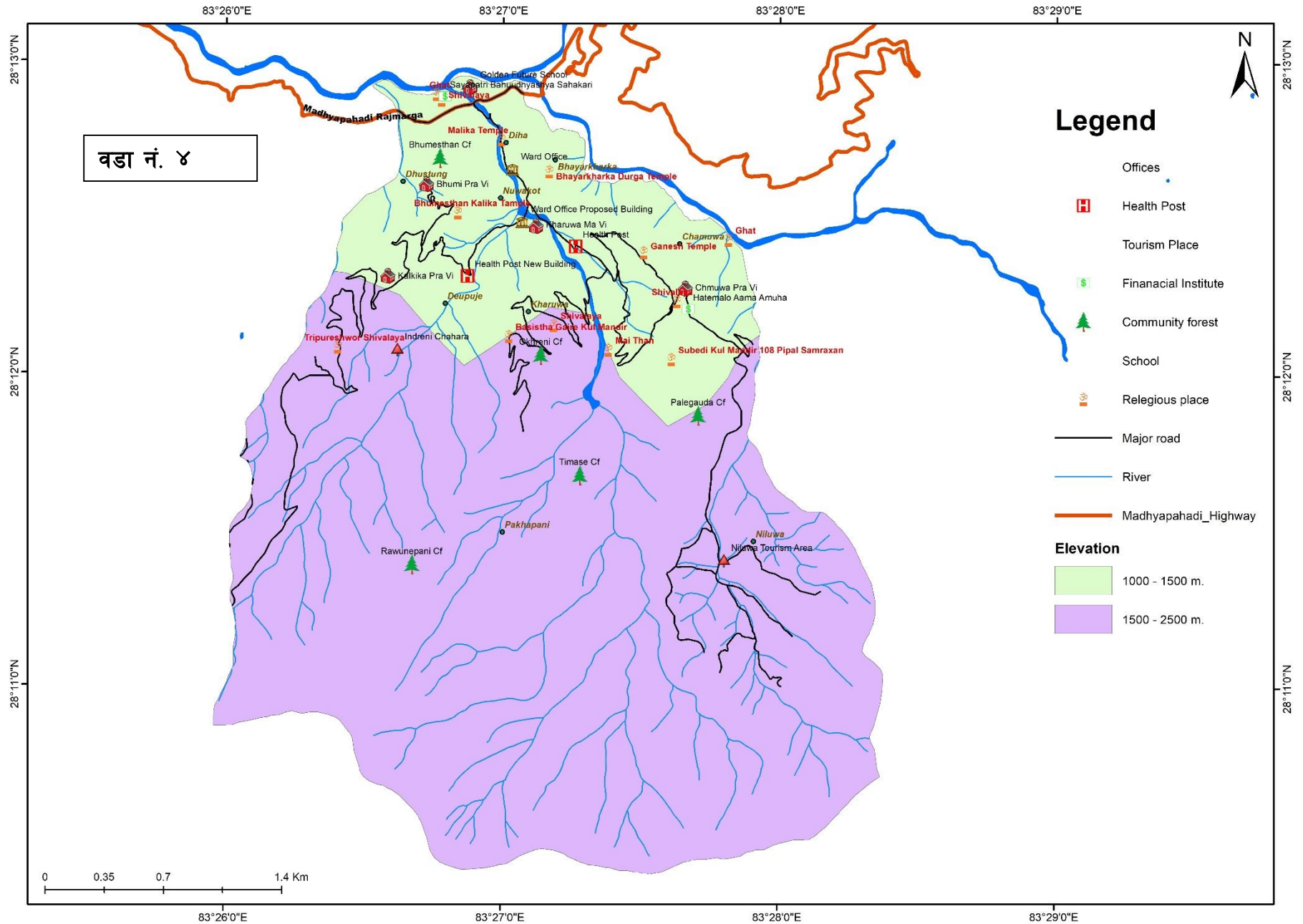
क्र.सं.	बैंक तथा सहकारी संस्थाको नाम र ठेगाना	वडा नम्बर	फोन नं.	शेयर सदस्य संख्या	शेयर पुँजी (रु.)	बार्षिक कारोबार रकम (रु.हजारमा)	लगानी रकम (रु. हजारमा)	लगानीको मुख्य क्षेत्र
५७	रिघा बचत तथा ऋण स.स.लि.	११		३०२	३२७६००	२७०५.१८७	१३५७.६५८	कृषि, पशुपालन र व्यवसाय
५८	पञ्चौली कृषि तथा पशुपालन स.स.लि.	११		१०७	२२१००३	११००.७४३	६००.३१२	कृषि र पशुपालन
५९	नवजन विकास बहुउद्देश्यीय स.स.लि.	११		२११	२९२४६००	७८५८.५२४	५५१२.२९२	कृषि, पशुपालन र व्यवसाय
६०	पाण्डवखानी महभूमि सहकारी संस्था लि.			०	०	०	०	
६१	जनसेवा कृषि सहकारी संस्था लि.			०	०	०	०	
जम्मा				११०३५	१३५६०९९७३	१७६३१०२.९७१	७३५३६७.५०३	

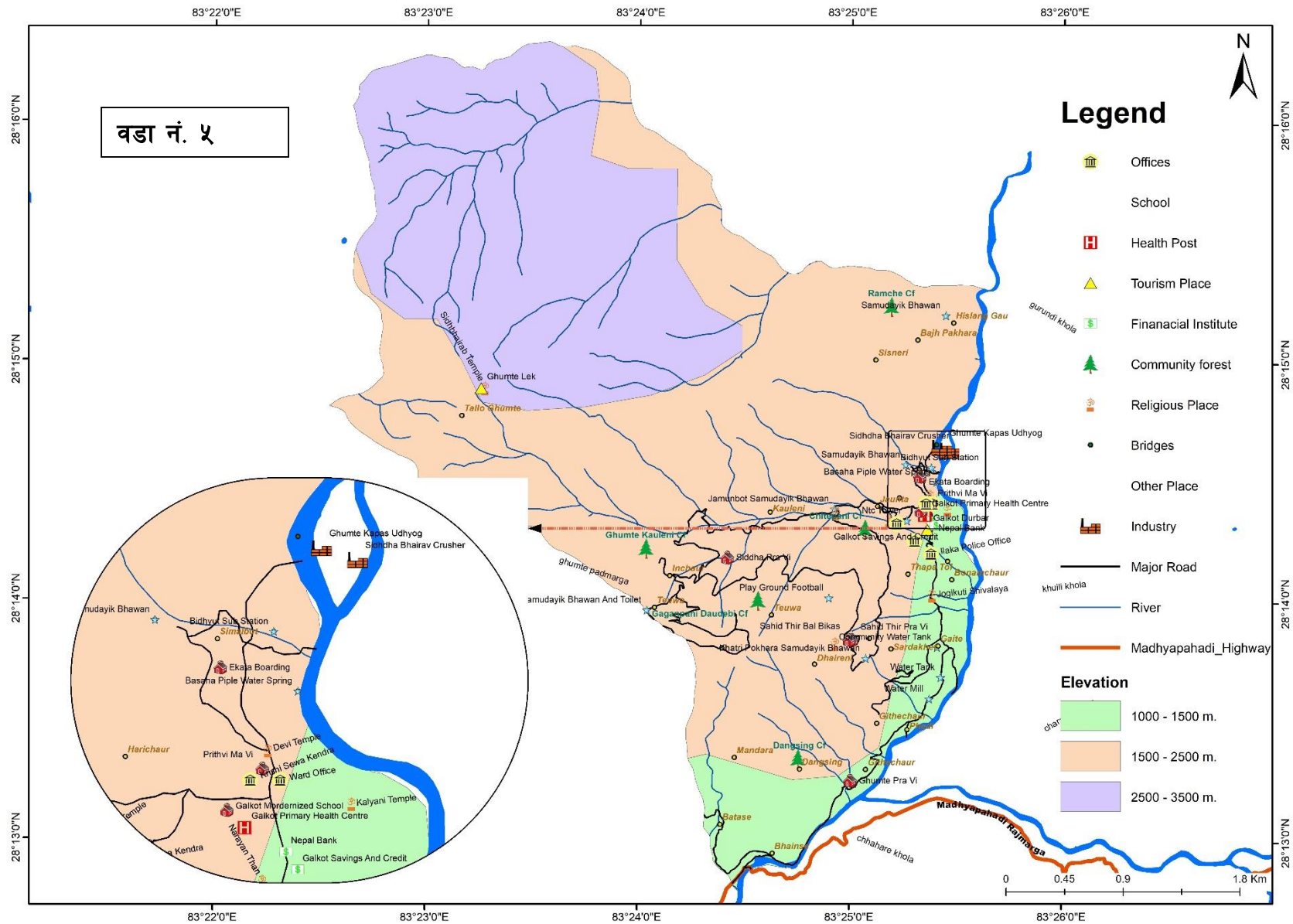
अनुसूची २४ : वडागत GIS नक्शा

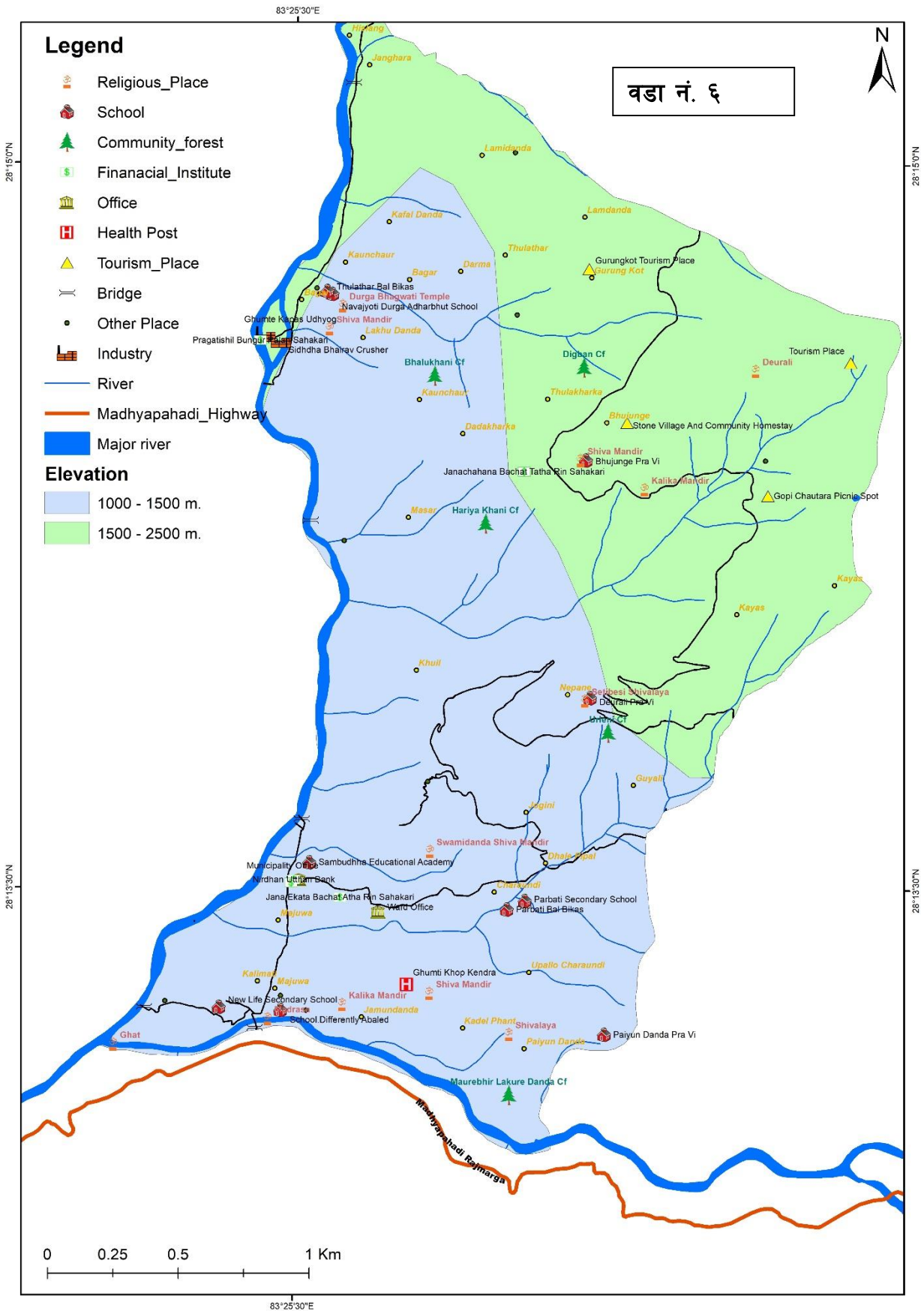


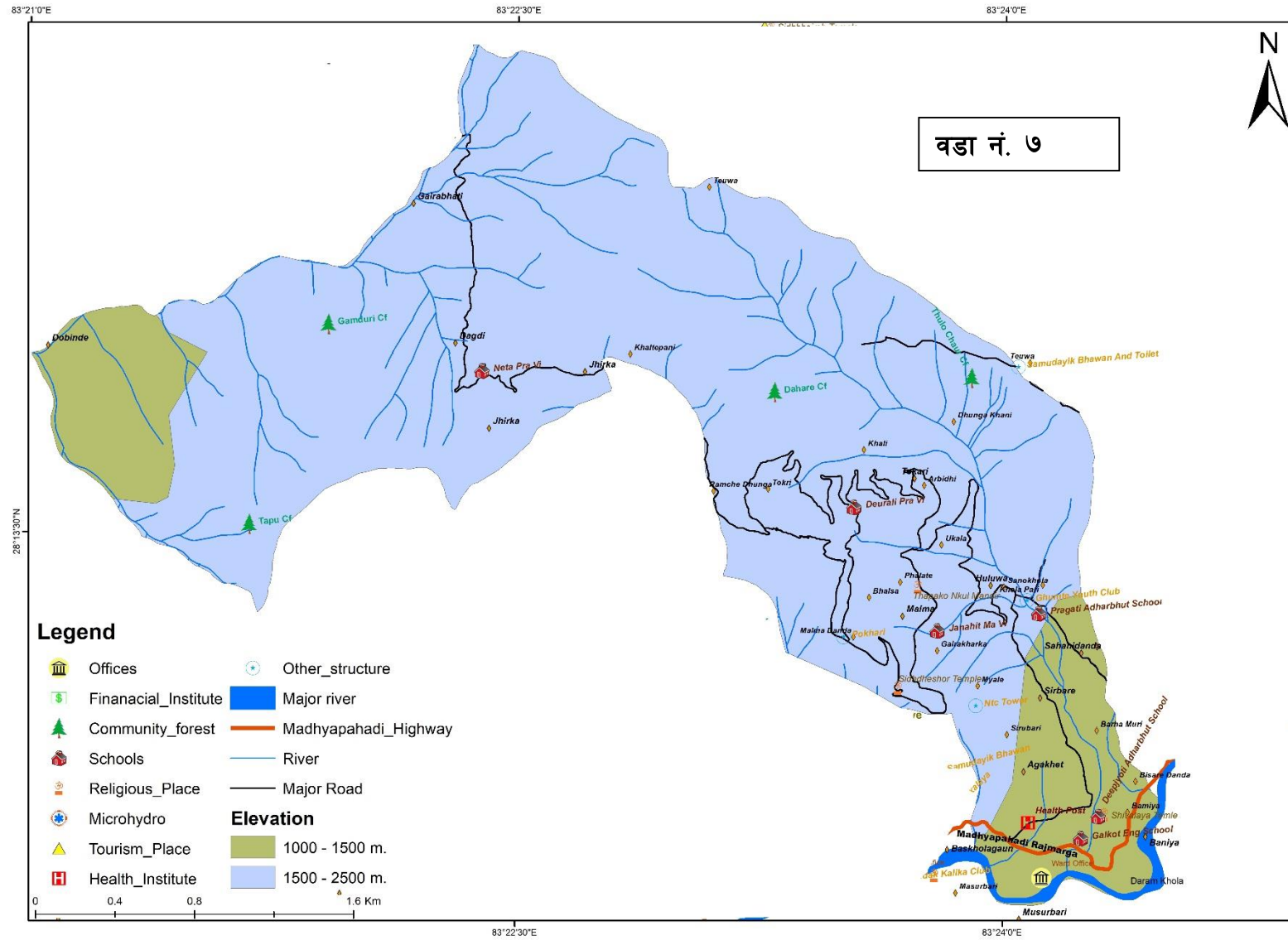


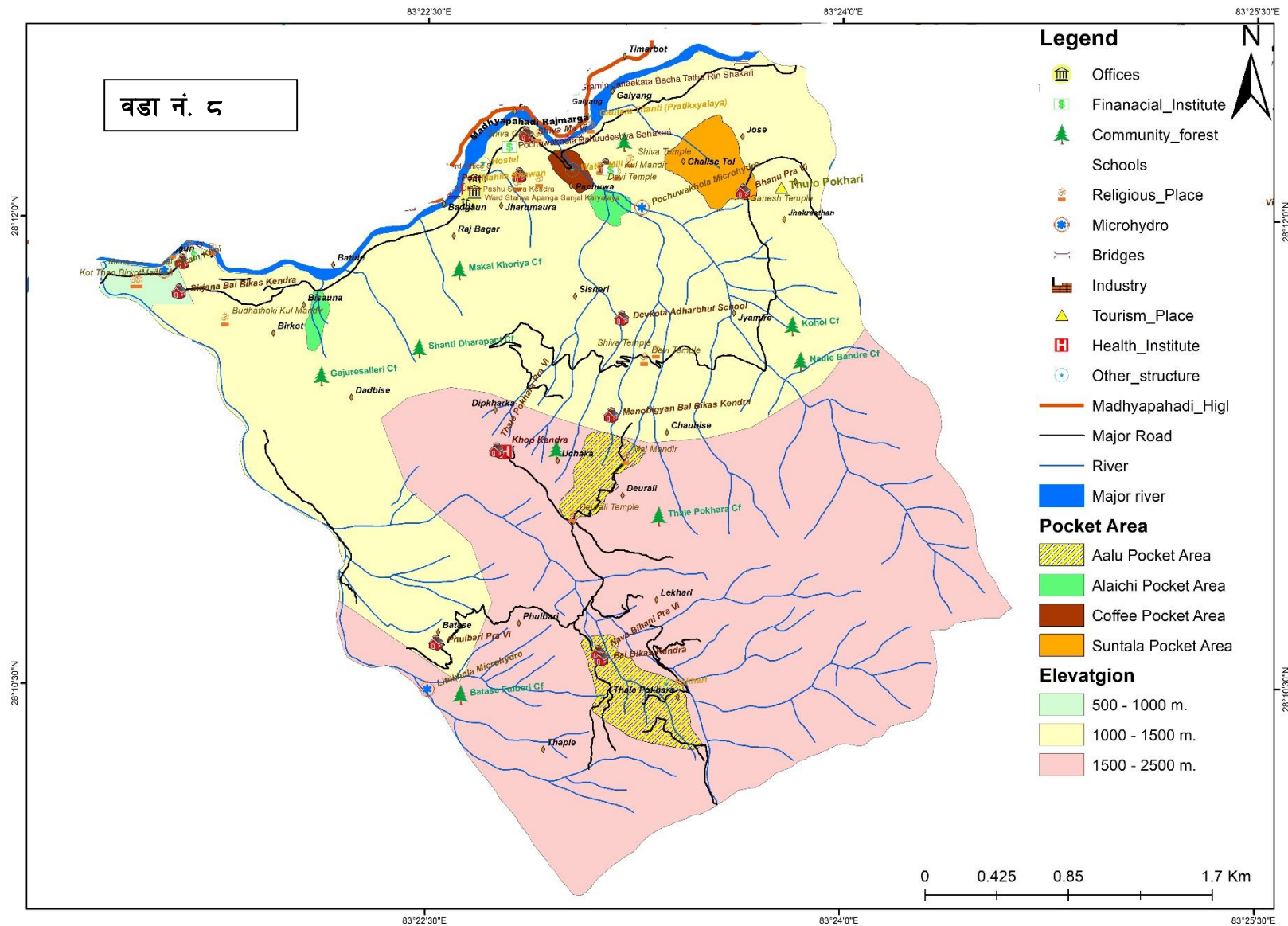


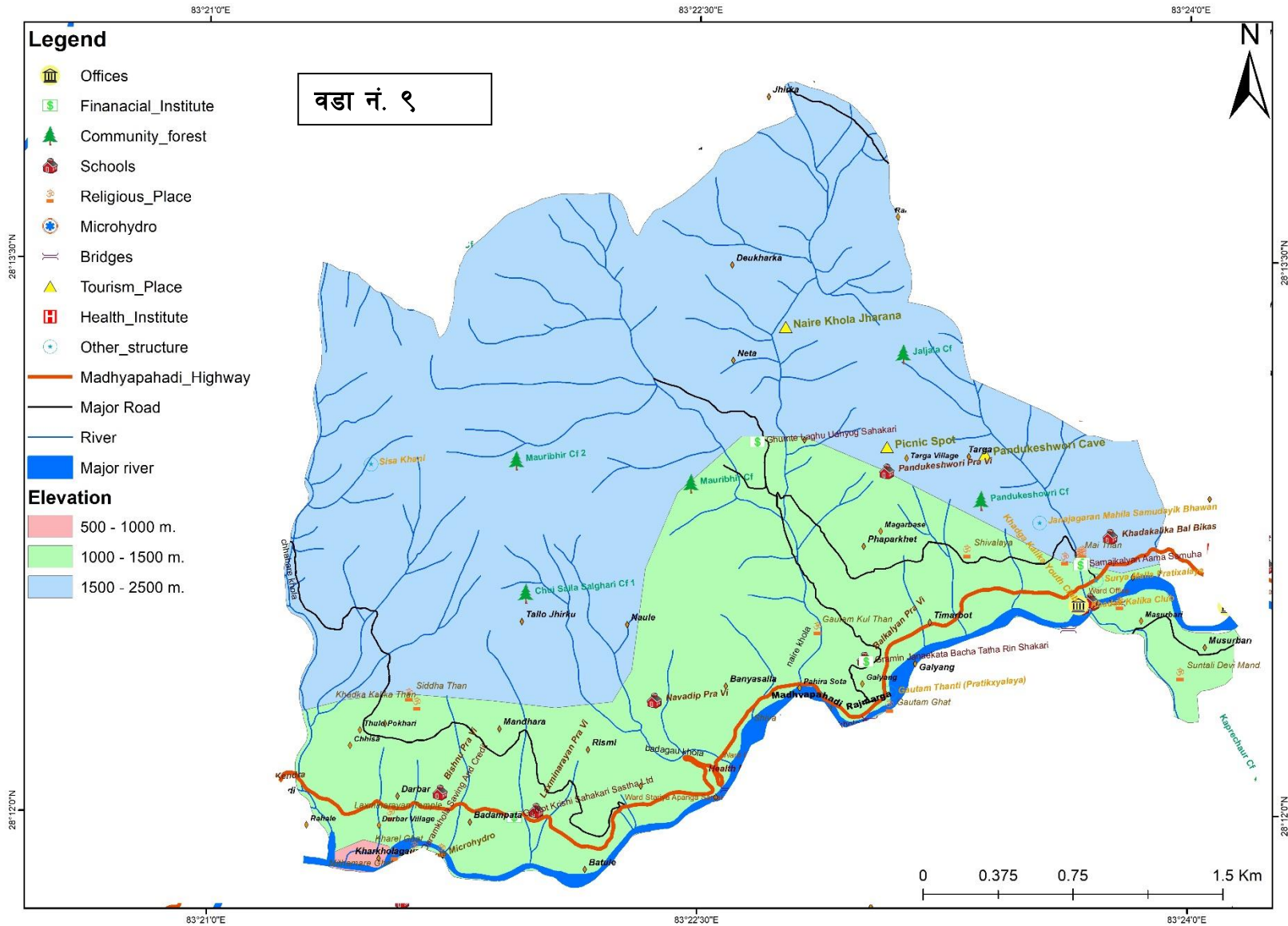


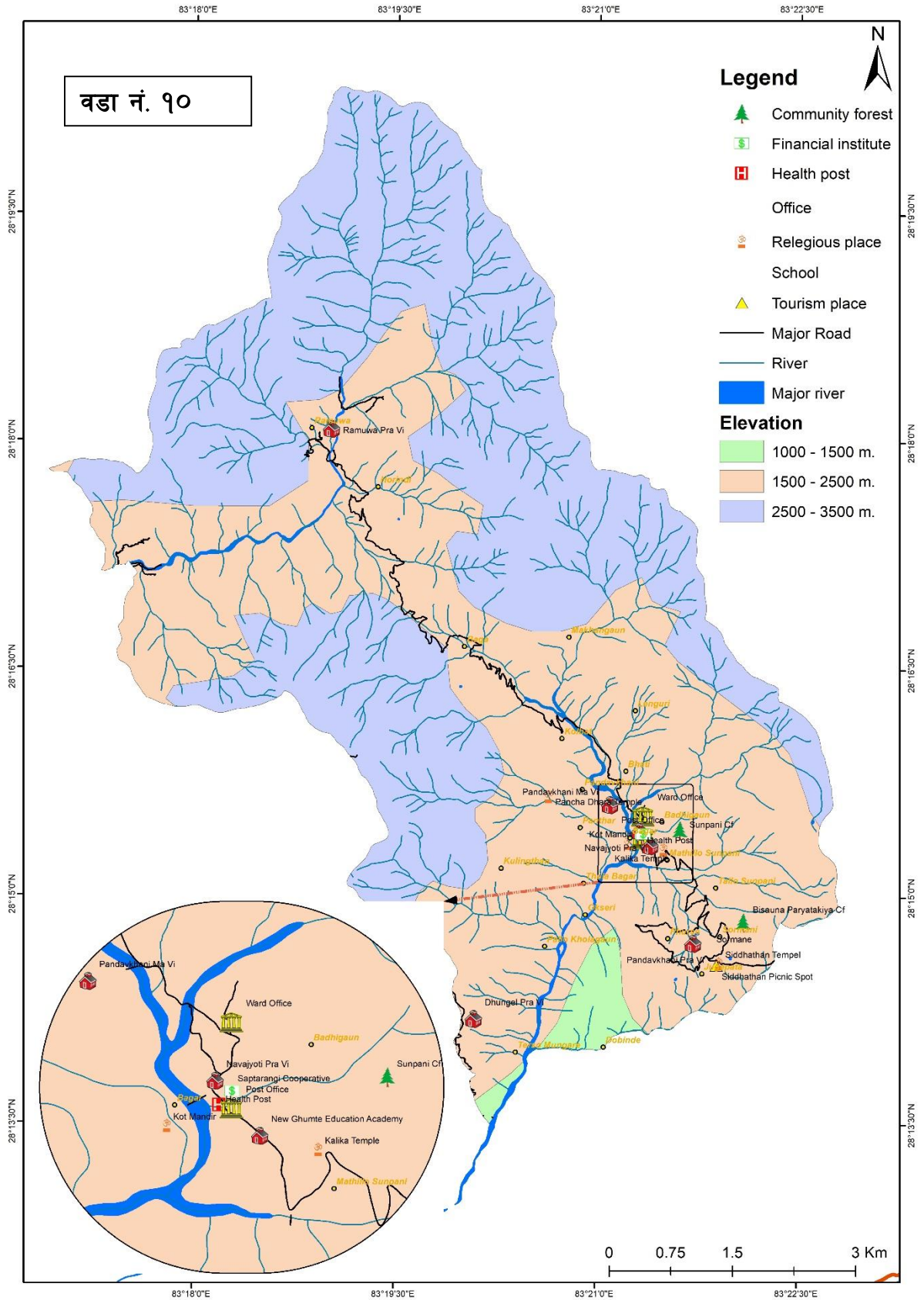


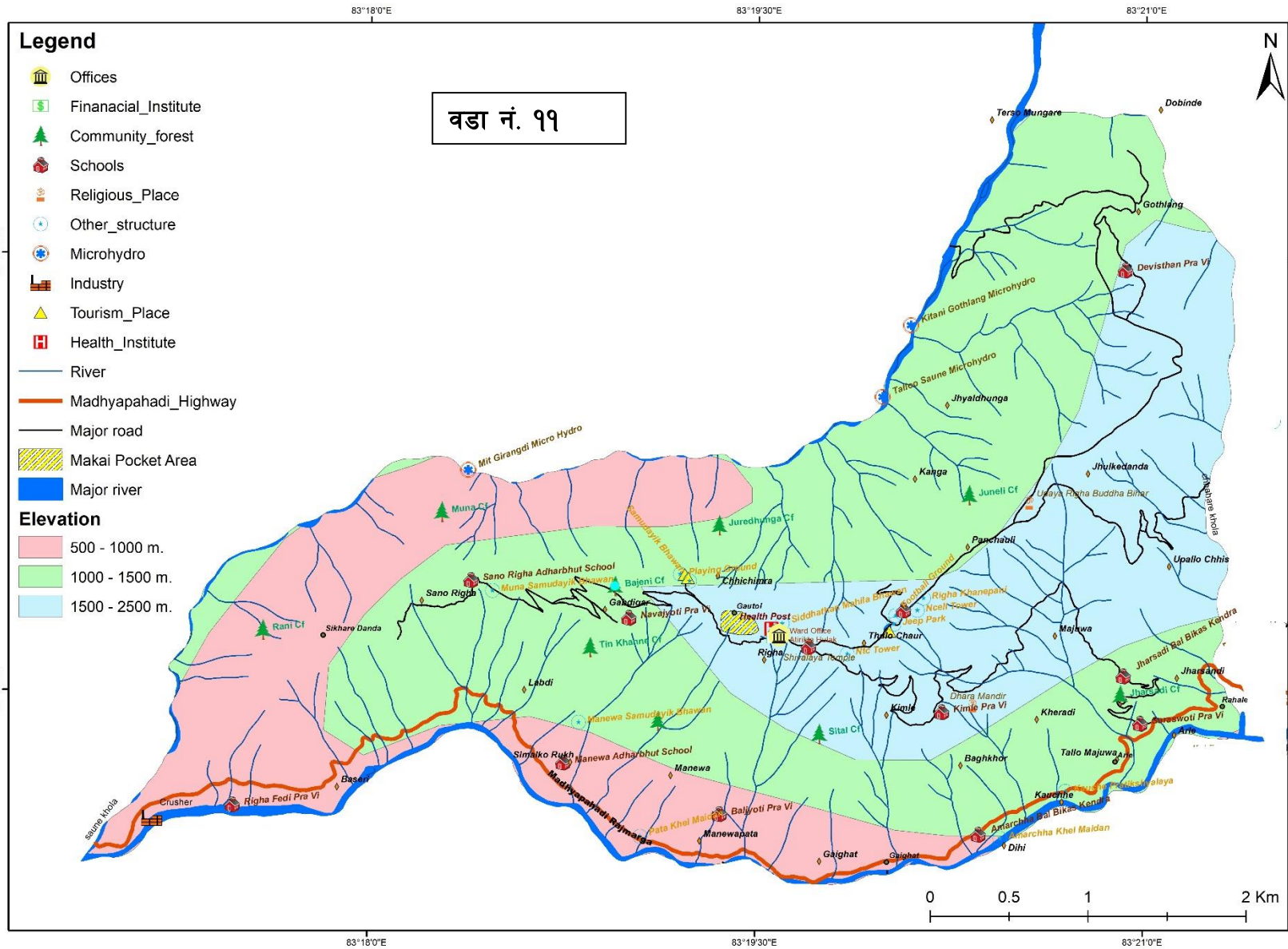












सन्दर्भ सामाग्री

- केन्द्रीय तथ्याङ्क विभाग, (२०७० वि.सं.)। *नेपालमा गरिवीको लघु क्षेत्र अनुमान २०६८*, काठमाण्डौ: केन्द्रीय तथ्याङ्क विभाग थापाथली ।
- पाँडे, भीमबहादुर, (२०७६ वि.सं.)। *त्यस बखतको नेपाल (भाग १ तथा भाग २)* । काठमाण्डौ : फिक्सन बुक्स, बानेश्वर, काठमाण्डौ, नेपाल ।
- भुजेल, अमृतसिं, (२०६२ वि.सं.)। *भुजेल जाती र सामाजिक साँस्कृतिक जीवन पद्धति* । काठमाण्डौ: भुजेल समाज सेवा समिति, काठमाण्डौ ।
- नेपाल कानून आयोग, (२०७२ वि.सं.), *नेपालको संविधान* । काठमाण्डौ: नेपाल कानून आयोग, नयाँ बानेश्वर, काठमाण्डौ ।
- नेपाल कानून आयोग, (२०७४ वि.सं.), *स्थानीय सरकार सञ्चालन ऐन २०७४* । नेपाल कानून आयोग, नयाँ बानेश्वर, काठमाण्डौ ।
- संघीय मामिला तथा स्थानीय विकास मन्त्रालय, (२०७४ वि.सं.)। *गाउँ/नगर वस्तुस्थिति विवरण तयारी कार्यविधि २०७५* । काठमाण्डौ: संघीय मामिला तथा स्थानीय विकास मन्त्रालय, सिँहदरवार ।
- संघीय मामिला तथा स्थानीय विकास मन्त्रालय, (२०७४ वि.सं.)। *स्थानीय तहको बजेट तथा योजना तर्जुमा दिग्दर्शन २०७४* । काठमाण्डौ: संघीय मामिला तथा स्थानीय विकास मन्त्रालय, सिँहदरवार ।
- शर्मा, विष्णु प्रसाद, (वि.सं. २०५१)। *बाग्लुङ्गको ऐतिहासिक रूपरेखा* । बाग्लुङ्ग: धवलागिरी साहित्यिक पुरस्कार प्रतिष्ठान, बाग्लुङ्ग ।
- Central Bureau of Statistics, (2016). *National Climate Change Impact: A statistical Report 2016*, Kathmandu: Central Bureau of Statistics, Thapathali.
- Central Bureau of Statistics, (2014). *National Population Census 2011 (Household and Population by Sex Ward Level)*, Kathmandu: Central Bureau of Statistics, Thapathali.
- Hamilton, F.B. (2009). *An Account of the Kingdom of Nepal*, [eBook #30364] (PP. 224).
<http://www.lawcommission.gov.np>
<http://www.mofaga.gov.np>
https://ne.wikipedia.org/wiki/%E0%A4%AC%E0%A4%BE%E0%A4%97%E0%A4%B2%E0%A5%81%E0%A4%99_%E0%A4%9C%E0%A4%BF%E0%A4%B2%E0%A5%8D%E0%A4%B2%E0%A4%BE
- Kirkpatric, C. (1793). *An Acount of the Kingdom of Nepaul*, Delhi: Manjusri Publishing House, Delhi, India (PP. 288-289).
- National Planning Commission, (2014). *Nepal Human Development Report, 2014*. Kathmandu: GoN, National Planning Commission.
- Survey Department, (1996). *Land Reform and Mapping Project Report*. Kathmandu: GoN, Ministry of Land Reform and Management.